



DZIENNIK URZĘDOWY WOJEWÓDZTWA MAŁOPOLSKIEGO

Kraków, dnia 9 października 2009 r.

Nr 632

TREŚĆ:

Poz.:

Str.

ZARZĄDZENIA WOJEWODY MAŁOPOLSKIEGO:

- 4778** — z dnia 30 września 2009 r. w sprawie zarządzenia wyborów uzupełniających do Rady Gminy Klucze. 25354
- 4779** — z dnia 8 października w sprawie zarządzenia wyborów uzupełniających do Rady Gminy Dębno 25355

UCHWAŁY RADY GMINY:

- 4780** — Rady Miasta Krakowa z dnia 26 sierpnia 2009 r. w sprawie ustanowienia stypendium naukowego Miasta Krakowa dla szczególnie uzdolnionych studentów oraz uczestników studiów doktoranckich krakowskich uczelni wyższych i innych jednostek naukowo - badawczych oraz zasad ich udzielania. 25357
- 4781** — Rady Miasta Krakowa z dnia 23 września 2009 r. w sprawie zaliczenia ulic do kategorii dróg gminnych. 25358
- 4782** — Rady Miasta Krakowa z dnia 23 września 2009 r. w sprawie nazwy placu. 25359
- 4783** — Rady Miasta Krakowa z dnia 23 września 2009 r. w sprawie zmiany uchwały Nr CX/1099/06 Rady Miasta Krakowa z dnia 24 maja 2006 r. w sprawie sprzedaży lokali użytkowych stanowiących własność Gminy Miejskiej Kraków (z późn. zm.). 25359
- 4784** — Rady Gminy Niedźwiedź z dnia 28 września 2009 r. w sprawie uchwalenia zmiany miejscowego planu zagospodarowania przestrzennego Gminy Niedźwiedź - we wsi Konina, Podobin i Poręba Wielka. 25363

OBWIESZCZENIA KOMISARZA WYBORCZEGO:

- 4785** — z dnia 10 września 2009 r. w sprawie zmian w składzie osobowym Sejmiku Województwa Małopolskiego. 25389
- 4786** — z dnia 28 września 2009 r. o wynikach wyborów uzupełniających do Rady Miasta Rabka-Zdrój przeprowadzonych w dniu 27 września 2009 r. 25389
- 4787** — z dnia 28 września 2009 r. o wynikach wyborów uzupełniających do Rady Gminy Szerzyny przeprowadzonych w dniu 27 września 2009 r. 25390
- 4788** — z dnia 28 września 2009 r. o wynikach wyborów uzupełniających do Rady Gminy Zielonki, przeprowadzonych w dniu 27 września 2009 r. 25390

ROZSTRZYGNIĘCIE NADZORCZE WOJEWODY MAŁOPOLSKIEGO:

4789 — z dnia 30 września 2009 r. do uchwały Rady Miasta Krakowa z dnia 26 sierpnia 2009 r. Nr LXXIX/1016/09 w sprawie ustanowienia stypendium naukowego Miasta Krakowa dla szczególnie uzdolnionych studentów doktoranckich krakowskich uczelni wyższych i innych jednostek naukowo - badawczych oraz zasad ich udzielania. 25391

4778

**Zarządzenie Nr 339/09
Wojewody Małopolskiego
z dnia 30 września 2009 r.**

w sprawie zarządzenia wyborów uzupełniających do Rady Gminy Klucze.

Na podstawie art. 192 ust. 1 Ustawy z dnia 16 lipca 1998 r. - Ordynacja wyborcza do rad gmin, rad powiatów i sejmików województw (Dz. U. z 2003 r. Nr 159, poz. 1547 z późn. zm.¹⁾), w związku z uchwałą Rady Gminy Klucze Nr XXXIX/304/09 z dnia 23 września 2009 roku w sprawie wygaśnięcia mandatu radnego, zarządza się, co następuje:

§ 1

1. Zarządza się wybory uzupełniające do Rady Gminy Klucze w okręgu wyborczym Nr 1.

¹⁾ Zmiany tekstu jednolitego wymienionej ustawy zostały ogłoszone w Dz. U. z 2004 r. Nr 25, poz. 219, Nr 102, poz. 1055 i Nr 167, poz. 1760, z 2005 r. Nr 175, poz. 1457, z 2006 r. Nr 17, poz. 128, Nr 34, poz. 242, Nr 146, poz. 1055 i Nr 159, poz. 1127 i Nr 218, poz. 1592, z 2007 r. Nr 25, poz. 162, Nr 48, poz. 327 i Nr 112, poz. 766 oraz z 2008 r. Nr 96, poz. 607 i Nr 180, poz. 1111.

2. Datę wyborów wyznacza się na niedzielę dnia **13 grudnia 2009 roku.**

§ 2

1. Granice okręgu wyborczego Nr 1, ustalone uchwałą Gminy Klucze Nr XLV/329/02 z dnia 3 lipca 2002 r., pozostają bez zmian.
2. W wyborach uzupełniających będzie wybierany jeden radny w okręgu wyborczym.

§ 3

Dni, w których upływają terminy wykonania czynności przewidzianych w Ordynacji wyborczej do rad gmin, rad powiatów i sejmików województw, określa kalendarz wyborczy, stanowiący załącznik do zarządzenia.

§ 4

Zarządzenie podlega podaniu do publicznej wiadomości przez opublikowanie w Dzienniku Urzędowym Województwa Małopolskiego oraz rozplakatowanie na terenie Gminy Klucze i wchodzi w życie po upływie 14 dni od dnia ogłoszenia w Dzienniku Urzędowym Województwa Małopolskiego.

Wojewoda Małopolski: *J. Miller*

Załącznik
do Zarządzenia Nr 339/09
Wojewody Małopolskiego
z dnia 30 września 2009 r.

KALENDARZ WYBORCZY

Termin wykonania czynności wyborczych	Treść czynności
do 10 października 2009 r.	– opublikowanie zarządzenia Wojewody Małopolskiego w sprawie zarządzenia wyborów uzupełniających do Rady Gminy Klucze w Dzienniku Urzędowym Województwa Małopolskiego oraz podanie go do publicznej wiadomości przez rozplakatowanie na terenie Gminy Klucze
do 24 października 2009 r.	– zawiadomienie Komisarza Wyborczego w Krakowie o utworzeniu komitetu wyborczego oraz o zamiarze zgłaszania kandydatów na radnych – podanie do publicznej wiadomości, w formie obwieszczenia, informacji Wójta Gminy Klucze o okręgu wyborczym Nr 1, jego granicach, numerze i liczbie radnych wybieranych w okręgu wyborczym oraz o wyznaczonej siedzibie Gminnej Komisji Wyborczej w Kluczach
do 26 października 2009 r.	– zgłaszanie do Komisarza Wyborczego w Krakowie kandydatów do składu Gminnej Komisji Wyborczej w Kluczach

Termin wykonania czynności wyborczych	Treść czynności
do 29 października 2009 r.	– powołanie przez Komisarza Wyborczego w Krakowie Gminnej Komisji Wyborczej w Kluczach
do 13 listopada 2009 r.	– zgłaszanie do Wójta Gminy Klucze kandydatów do składów Obwodowej Komisji Wyborczej Nr 1 i 2 w Kluczach
do 13 listopada 2009 r. do godz 24 ⁰⁰	– zgłaszanie do zarejestrowania Gminnej Komisji Wyborczej w Kluczach list kandydatów na radnego
do 22 listopada 2009 r.	– powołanie przez Gminną Komisję Wyborczą w Kluczach Obwodowych Komisji Wyborczej Nr 1 i 2 oraz podanie do publicznej wiadomości ich składów osobowych – podanie do publicznej wiadomości, w formie obwieszczenia, informacji Wójta Gminy Klucze o numerach i granicach obwodów głosowania Nr 1 i 2 oraz o wyznaczonych siedzibach Obwodowych Komisji Wyborczych Nr 1 i 2
do 28 listopada 2009 r.	– rozplakatowanie obwieszczenia Gminnej Komisji Wyborczej w Kluczach o zarejestrowanych listach kandydatów na radnego zawierającego numery list, dane o kandydatach umieszczone w zgłoszeniach list wraz z ewentualnymi oznaczeniami kandydatów i list
do 29 listopada 2009 r.	– sporządzenie spisu wyborców
do 11 grudnia 2009 r. godz. 24 ⁰⁰	– zakończenie kampanii wyborczej
12 grudnia 2009 r.	– przekazanie przewodniczącemu Obwodowych Komisji Wyborczych Nr 1 i 2 spisu wyborców
13 grudnia 2009 r. godz. 6⁰⁰ - 20⁰⁰	– głosowanie

Wojewoda Małopolski: *J. Miller*

4779

**Zarządzenie Nr 353/09
Wojewody Małopolskiego
z dnia 8 października 2009 r.**

w sprawie zarządzenia wyborów uzupełniających do Rady Gminy Dębno.

Na podstawie art. 192 ust. 1 Ustawy z dnia 16 lipca 1998 r. - Ordynacja wyborcza do rad gmin, rad powiatów i sejmików województw (Dz. U. z 2003 r. Nr 159, poz. 1547 z późn. zm.¹⁾), w związku z uchwałą Nr V/230/20090 Rady Gminy Dębno z dnia 25 września 2009 r. w sprawie wygaśnięcia mandatu Radnej Gminy Dębno, zarządza się, co następuje:

§ 1

1. Zarządza się wybory uzupełniające do Rady Gminy Dębno w okręgu wyborczym Nr 3.

¹⁾ Zmiany tekstu jednolitego wymienionej ustawy zostały ogłoszone w Dz. U. z 2004 r. Nr 25, poz. 219, Nr 102, poz. 1055 i Nr 167, poz. 1760, z 2005 r. Nr 175, poz. 1457, z 2006 r. Nr 17, poz. 128, Nr 34, poz. 242, Nr 146, poz. 1055 i Nr 159, poz. 1127 i Nr 218, poz. 1592, z 2007 r. Nr 25, poz. 162, Nr 48, poz. 327 i Nr 112, poz. 766 oraz z 2008 r. Nr 96, poz. 607 i Nr 180, poz. 1111.

2. Datę wyborów wyznacza się na niedzielę dnia **13 grudnia 2009 roku.**

§ 2

1. Granice okręgu wyborczego Nr 3, ustalone zarządzeniem Wojewody Małopolskiego Nr 224/02 z dnia 26 sierpnia 2002 r., pozostają bez zmian.
2. W wyborach uzupełniających będzie wybierany jeden radny.

§ 3

Dni, w których upływają terminy wykonania czynności przewidzianych w Ordynacji wyborczej do rad gmin, rad powiatów i sejmików województw, określa kalendarz wyborczy, stanowiący załącznik do zarządzenia.

§ 4

Zarządzenie podlega podaniu do publicznej wiadomości przez opublikowanie w Dzienniku Urzędowym Województwa Małopolskiego oraz rozplakatowanie na terenie Gminy Dębno i wchodzi w życie po upływie 14 dni od dnia ogłoszenia w Dzienniku Urzędowym Województwa Małopolskiego.

Wojewoda Małopolski: *J. Miller*

Załącznik
do Zarządzenia Nr 353/09
Wojewody Małopolskiego
z dnia 8 października 2009 r.

KALENDARZ WYBORCZY

Termin wykonania czynności wyborczych	Treść czynności
do 10 października 2009 r.	– opublikowanie zarządzenia Wojewody Małopolskiego w sprawie zarządzenia wyborów uzupełniających do Rady Gminy Dębno w okręgu wyborczym Nr 3, w Dzienniku Urzędowym Województwa Małopolskiego oraz podanie go do publicznej wiadomości przez rozplakatowanie na terenie Gminy Dębno
do 24 października 2009 r.	– zawiadomienie Komisarza Wyborczego w Tarnowie o utworzeniu komitetu wyborczego oraz o zamiarze zgłaszania kandydatów na radnego – podanie do publicznej wiadomości, w formie obwieszczenia, informacji Wójta Gminy Dębno o okręgu wyborczym Nr 3, jego granicach, numerze i liczbie radnych wybieranych w okręgu wyborczym oraz o wyznaczonej siedzibie Gminnej Komisji Wyborczej w Dębnie
do 26 października 2009 r.	– zgłaszanie do Komisarza Wyborczego w Tarnowie kandydatów do Gminnej Komisji Wyborczej w Dębnie
do 29 października 2009 r.	– powołanie przez Komisarza Wyborczego w Tarnowie Gminnej Komisji Wyborczej w Dębnie
do 13 listopada 2009 r.	– zgłaszanie do Wójta Gminy Dębno kandydatów do Obwodowych Komisji Wyborczych Nr 3 w Łoniowej i Nr 9 w Niedźwiedzy
do 13 listopada 2009 r. do godz 24 ⁰⁰	– zgłaszanie do zarejestrowania Gminnej Komisji Wyborczej w Dębnie list kandydatów na radnego
do 22 listopada 2009 r.	– powołanie przez Gminną Komisję Wyborczą w Dębnie Obwodowych Komisji Wyborczej Nr 3 w Łoniowej i Nr 9 w Niedźwiedzy oraz podanie do publicznej wiadomości ich składów osobowych – podanie do publicznej wiadomości, w formie obwieszczenia, informacji Wójta Gminy Dębno o numerach i granicach obwodów głosowania Nr 3 i 9 oraz o wyznaczonych siedzibach Obwodowych Komisji Wyborczych
do 28 listopada 2009 r.	– rozplakatowanie obwieszczenia Gminnej Komisji Wyborczej w Dębnie o zarejestrowanych listach kandydatów na radnego zawierającego numery list, dane o kandydatach umieszczone w zgłoszeniach list wraz z ewentualnymi oznaczeniami kandydatów i list
do 29 listopada 2009 r.	– sporządzenie spisu wyborców
do 11 grudnia 2009 r. godz. 24 ⁰⁰	– zakończenie kampanii wyborczej
12 grudnia 2009 r.	– przekazanie przewodniczącemu Obwodowych Komisji Wyborczych Nr 3 w Łoniowej i Nr 9 w Niedźwiedzy spisu wyborców
13 grudnia 2009 r. godz. 6⁰⁰ - 20⁰⁰	– głosowanie

Wojewoda Małopolski: *J. Miller*

4780

**Uchwała Nr LXXIX/1016/09
Rady Miasta Krakowa
z dnia 26 sierpnia 2009 r.**

w sprawie ustanowienia stypendium naukowego Miasta Krakowa dla szczególnie uzdolnionych studentów oraz uczestników studiów doktoranckich krakowskich uczelni wyższych i innych jednostek naukowo - badawczych oraz zasad ich udzielania.

Na podstawie art. 18 ust. 2 pkt 14a Ustawy z dnia 8 marca 1990 r. o samorządzie gminnym (t. j.: Dz. U. z 2001 r. Nr 142 poz. 1591 z późn. zm.) Rada Miasta Krakowa uchwała, co następuje:

§ 1

1. Ustanawia się stypendia naukowe Stołecznego Królewskiego Miasta Krakowa dla szczególnie uzdolnionych studentów oraz uczestników studiów doktoranckich, których działalność naukowa lub artystyczna może przyczynić się do rozwoju Krakowa lub wnieść znaczący wkład w rozwój nauki.
2. Stypendia naukowe Miasta Krakowa są wyróżnieniem przyznawanym studentom oraz uczestnikom studiów doktoranckich pobierającym naukę w publicznych i niepublicznych szkołach wyższych i innych ośrodkach naukowo badawczych w mieście Krakowie w systemie studiów stacjonarnych i nie-stacjonarnych. Za szkoły wyższe uznaje się jednostki działające na podstawie przepisów Ustawy z dnia 27 lipca 2005 r. Prawo o szkolnictwie wyższym (Dz. U. Nr 164 poz. 1365 z późn. zm.).
3. Stypendia przyznawane są corocznie na okres od 1 października do 31 lipca.

§ 2

Zasady i tryb przyznawania stypendiów określa regulamin stanowiący załącznik do niniejszej uchwały.

§ 3

Rada Miasta Krakowa ustala w budżecie kwotę przeznaczoną na stypendia w danym roku budżetowym. Kwota ta może być powiększona o fundusze przekazane na ten cel przez osoby prawne i fizyczne.

§ 4

Wykonanie uchwały powierza się Prezydentowi Miasta Krakowa.

§ 5

Tracą moc:

1. Uchwała Nr XXVI/328/07 Rady Miasta Krakowa z dnia 7 listopada 2007 w sprawie ustanowienia stypendium naukowego Miasta Krakowa dla szczególnie uzdolnionych studentów studiów pierwszego i drugiego stopnia krakowskich uczelni wyższych oraz zasad ich udzielania.
2. Uchwała Nr XXXIX/495/08 Rady Miasta Krakowa z dnia 9 kwietnia 2008 r. w sprawie zmiany uchwały Nr XXVI/328/07 Rady Miasta Krakowa z dnia 7 listopada 2007 r. w sprawie ustanowienia stypendium naukowego Miasta Krakowa

dla szczególnie uzdolnionych studentów studiów pierwszego i drugiego stopnia krakowskich uczelni wyższych oraz zasad ich udzielania.

§ 6

Uchwała wchodzi w życie po upływie 14 dni od dnia ogłoszenia w Dzienniku Urzędowym Województwa Małopolskiego z mocą obowiązującą od dnia 1 października 2009 r.

Przewodnicząca Rady: *M. Radwan-Ballada*

Załącznik
do uchwały Nr LXXIX/1016/09
Rady Miasta Krakowa
z dnia 26 sierpnia 2009 r.

**REGULAMIN PRYZNAWANIA I REALIZACJI
STYPENDIÓW NAUKOWYCH MIASTA KRAKOWA
DLA SZCZEGÓLNIE UZDOLNIONYCH STUDENTÓW
ORAZ UCZESTNIKÓW STUDIÓW DOKTORANCKICH
KRAKOWSKICH UCZELNI WYSZYCH I INNYCH
JEDNOSTEK NAUKOWO - BADAWCZYCH**

I. Tryb przyznawania stypendiów

1. W celu dokonania wyboru stypendystów powołuje się Komisję Stypendialną, zwaną dalej Komisją w składzie:
 - a) Przewodniczący komisji właściwej do spraw edukacji Rady Miasta Krakowa,
 - b) Przedstawiciel Rady Miasta Krakowa
 - c) Zastępca Prezydenta Miasta Krakowa, właściwy do spraw edukacji,
 - d) Dyrektor lub zastępca Dyrektora wydziału Urzędu Miasta Krakowa właściwego do spraw edukacji,
 - e) Pracownik Wydziału Edukacji Urzędu Miasta Krakowa,
 - f) Dyrektor lub zastępca Dyrektora Wydziału Strategii i Rozwoju Miasta Urzędu Miasta Krakowa,
 - g) Przedstawiciel Polskiej Akademii Umiejętności w Krakowie,
 - h) Przedstawiciel Porozumienia Doktorantów Uczelni Krakowskich,
 - i) Rektorzy lub przedstawiciele szkół wyższych w Krakowie,
 - j) Przedstawiciel Porozumienia Samorządu Studentów Uczelni Krakowa,
 - k) Przedstawiciel Polskiej Akademii Nauk,
 - l) Przewodniczący lub przedstawiciel Kolegium Rektorów Szkół Wyższych Krakowa.
2. Komisję powołuje Prezydent Miasta Krakowa.
3. Pracami Komisji kieruje Przewodniczący Komisji, którym jest przewodniczący komisji właściwej do spraw edukacji Rady Miasta Krakowa lub osoba przez niego wyznaczona. Komisja podejmuje decyzje w obecności, co najmniej połowy liczby członków.
4. Prawo zgłaszania kandydatów przysługuje rektorom oraz prorektorom szkół wyższych, Prezydentowi Miasta Krakowa, Komisji Rady Miasta właściwej do spraw edukacji, organizacjom studenckim i doktoranckim oraz indywidualnie studentowi.
5. Wnioskodawca powinien złożyć wniosek na Dziennik Podawczy Wydziału Edukacji Urzędu Miasta Krakowa w okresie od 1 października do 31 października każdego roku.
6. Wnioski będą rozpatrywane do 31 grudnia każdego roku.

Stypendia przyznawane są na okres od 1 października do 31 lipca roku następnego.

7. Wniosek powinien zawierać szczegółowe informacje między innymi:

- b) przebieg studiów (średnia z ostatnich dwóch lat; potwierdzona przez uczelnię terminowość zaliczania poszczególnych lat studiów - informacje na temat wpisów warunkowych, powtarzania roku, przebywania na urlopie; należy również uwzględnić studia równoległe na innym kierunku czy uczelni),
- c) informacje o pracach studenta/doktoranta (referaty, działalność na rzecz Krakowa),
- d) informacje o udokumentowanych osiągnięciach,
- e) innych pobieranych stypendiach.

8. Do wniosku muszą zostać załączone kopie mówiące o osiągnięciach studenta/doktoranta opisanych we wniosku.

9. Komisja nie jest zobligowana do wzywania wnioskodawców celem uzupełniania braków formalnych we wniosku. Wnioski posiadające braki formalne nie będą rozpatrywane.

10. Wszystkie wnioski wraz z załącznikami podlegają archiwizacji w Urzędzie Miasta Krakowa.

11. Ilość przyznanych stypendiów zależy od decyzji komisji stypendialnej, jednak wynosi nie więcej niż 50 rocznie.

12. Stypendia są przyznawane na okres 10 miesięcy od 1 października do 31 lipca roku następnego.

13. Miesięczna kwota stypendium to równowartość 40% przeciętnego wynagrodzenia w sektorze przedsiębiorstw bez wypłat nagród z zysków, ogłoszonego na podstawie art. 7 Ustawy z dnia 17 lipca 1998 r. o pożyczkach i kredytach studenckich (Dz. U. Nr 108 poz. 685, z późn. zm.) obwieszczeniem prezesa GUS w wysokości obowiązującej w roku poprzedzającym przyznanie stypendium.

14. Stypendium jest wypłacane w trzech transzach:

- za miesiące: październik, listopad, grudzień - wypłata do końca stycznia,
- za miesiące: styczeń, luty, marzec - wypłata do końca kwietnia,
- za miesiące: kwiecień, maj, czerwiec, lipiec - wypłata do końca sierpnia.

15. Komisja wyłania stypendystów i wnioskuje do Prezydenta Miasta Krakowa o przyznanie stypendiów. Stypendia przyznaje Prezydent Miasta Krakowa w drodze Zarządzenia.

16. Laureatem zostaje student/doktorant, który otrzymał co najmniej 50% głosów komisji.

17. O stypendium nie może ubiegać się członek komisji.

18. Komisja kończy pracę 31 grudnia każdego roku.

19. Szczegółowe zasady pracy Komisji oraz wzory dokumentów wymaganych przy staraniu się o stypendium zostaną określone w Zarządzeniu Prezydenta Miasta Krakowa.

20. Informację o przyznaniu stypendium otrzymują tylko laureaci.

II. Kryteria przyznawania stypendiów

1. Stypendium naukowe Miasta Krakowa może być przyznane studentowi studiów pierwszego i drugiego stopnia, który spełnia łącznie następujące kryteria:

- a) Jest studentem publicznych lub niepublicznych krakowskich szkół wyższych i innych jednostek naukowo - badawczych, w systemie studiów stacjonarnych lub niestacjonarnych,

b) Działalność naukowa lub artystyczna studenta z ostatnich dwóch lat może przyczynić się do rozwoju Krakowa lub wnieść znaczący wkład w rozwój nauki i jest zgodna ze Strategią Rozwoju Krakowa,

c) W terminie określonym w regulaminie uczelni, zaliczył co najmniej drugi rok studiów licząc sumarycznie studia I i II stopnia,

d) student uzyskał w okresie ostatnich dwóch lat średnią wyższą od średniej wymaganej na danej uczelni do uzyskania stypendium za wyniki w nauce,

e) nie przebywa na urlopie, z zastrzeżeniem urlopów naukowych i w ramach stypendiów zagranicznych,

f) nie powtarzał roku.

2. Stypendium naukowe Miasta Krakowa może być przyznane uczestnikowi studiów doktoranckich, który spełnia łącznie następujące kryteria:

a) jest uczestnikiem studiów doktoranckich publicznych lub niepublicznych krakowskich szkół wyższych i innych jednostek naukowo - badawczych, w systemie studiów stacjonarnych lub niestacjonarnych,

b) działalność naukowa lub artystyczna z ostatnich dwóch lat może przyczynić się do rozwoju Krakowa lub wnieść znaczący wkład w rozwój nauki i jest zgodna ze Strategią Rozwoju Krakowa,

c) uczestnik studiów doktoranckich załączy opinię promotora o dotychczasowym przebiegu studiów doktoranckich z uwzględnieniem postępów w pracy naukowej oraz zaangażowania w pracy dydaktycznej,

d) nie przebywa na urlopie, z zastrzeżeniem urlopów naukowych i w ramach stypendiów zagranicznych.

3. Jeżeli uczestnik studiów doktoranckich został zapisany na I rok studiów doktoranckich to obowiązują go przepisy jak dla studentów.

4. Stypendium naukowe Miasta Krakowa można otrzymać tylko jeden raz.

III. Tryb realizacji stypendiów

1. Wysokość środków finansowych na stypendia corocznie ustala w budżecie Rada Miasta Krakowa.

2. Wypłata stypendium będzie następowała indywidualnie na konto studenta/doktoranta.

Przewodnicząca Rady: *M. Radwan-Ballada*

4781

**Uchwała Nr LXXXI/1062/09
Rady Miasta Krakowa
z dnia 23 września 2009 r.**

w sprawie zaliczenia ulic do kategorii dróg gminnych.

Na podstawie art. 7 ust. 2 Ustawy z dnia 21 marca 1985 r. o drogach publicznych (t.j. z. U. z 2007 r., Nr 19, poz. 115 z późn. zm.) w związku z art. 18 ust. 1 Ustawy z dnia 8 marca 1990 r. o samorządzie gminnym (t.j. Dz. U. z 2001 r. Nr 142, poz. 1591 z późn. zm.) Rada Miasta Krakowa uchwała, co następuje:

§ 1

Zalicza się do kategorii dróg gminnych ulice wyszczególnione w załączniku do niniejszej uchwały.

§ 2

Wykonanie uchwały powierza się Prezydentowi Miasta Krakowa.

§ 3

Uchwała wchodzi w życie z dniem 1 stycznia 2010 r. po uprzednim ogłoszeniu w Dzienniku Urzędowym Województwa Małopolskiego

Przewodnicząca Rady: *M. Radwan-Ballada*

Załącznik
do uchwały Nr LXXXI/1062/09
Rady Miasta Krakowa
z dnia 23 września 2009 r.

Wykaz ulic, które zalicza się do kategorii dróg gminnych:

1. ul. Bochenka Adama
2. ul. Bohomolca Franciszka (od ul. Marchotta do ul. Ks. Jancarza)
3. ul. Janiszewskiego Tomasza
4. ul. Monda Bernarda Generała
5. ul. Popieła Karola
6. ul. Próchnika Adama
7. ul. Przewóz (od ul. Saskiej do ul. Rzebika)
8. ul. Ruczaj

Przewodnicząca Rady: *M. Radwan-Ballada*

4782

**Uchwała Nr LXXXI/1066/09
Rady Miasta Krakowa
z dnia 23 września 2009 r.**

w sprawie nazwy placu.

Na podstawie art. 18 ust. 2 pkt 13 Ustawy z dnia 8 marca 1990 r. o samorządzie gminnym (t. j.: Dz. U. z 2001 r. Nr 142 poz. 1591 z późn. zm.) Rada Miasta Krakowa uchwała, co następuje:

§ 1

Nadaje się bezimiennemu placowi położonemu przed Kościołem św. Idziego w Krakowie, pomiędzy ulicami Grodzką i św. Idziego, zlokalizowanemu na działkach 595/2 i 595/3 obręb 1/1 Śródmieście nazwę: Plac im. Ojca Adama Studzińskiego (wg PESEL: Plac Ojca Studzińskiego).

§ 2

Wykonanie uchwały powierza się Prezydentowi Miasta Krakowa.

§ 3

Uchwała wchodzi w życie w terminie 14 dni od dnia ogłoszenia w Dzienniku Urzędowym Województwa Małopolskiego.

Przewodnicząca Rady: *M. Radwan-Ballada*

4783

**Uchwała Nr LXXXI/1067/09
Rady Miasta Krakowa
z dnia 23 września 2009 r.**

w sprawie zmiany uchwały Nr CX/1099/06 Rady Miasta Krakowa z dnia 24 maja 2006 r. w sprawie sprzedaży lokali użytkowych stanowiących własność Gminy Miejskiej Kraków (z późn. zm.).

Na podstawie art. 18 ust. 2 pkt 9 lit. "a", art. 40 ust. 2 pkt 3 Ustawy z dnia 8 marca 1990 r. o samorządzie gminnym (t.j: Dz. U. z 2001 r. Nr 142 poz. 1591 z późn. zm.), art. 12 Ustawy z dnia 21 sierpnia 1997 r. o gospodarce nieruchomościami (t.j. Dz. U. z 2004 r. Nr 261 poz. 2603 z późn. zm.), art. 92 Ustawy z dnia 5 czerwca 1998 r. o samorządzie powiatowym (t.j. Dz. U. z 2001 r. Nr 142 poz. 1592 z późn. zm.), Rada Miasta Krakowa uchwała, co następuje:

§ 1

Uchyla się załącznik Nr 1 do uchwały Nr CX/1099/06 Rady Miasta Krakowa z dnia 24 maja 2006 r. w sprawie sprzedaży lokali użytkowych stanowiących własność Gminy Miejskiej Kraków zmienionej uchwałą Nr XLIX/624/08 z dnia 27 sierpnia 2008 r. wraz z mapą stanowiącą jego integralną część i w jego miejsce wprowadza się załącznik Nr 1 do niniejszej uchwały wraz z mapą stanowiącą jego integralną część.

§ 2

Wykonanie uchwały powierza się Prezydentowi Miasta Krakowa.

§ 3

Uchwała wchodzi w życie po upływie 14 dni od dnia ogłoszenia w Dzienniku Urzędowym Województwa Małopolskiego.

Przewodnicząca Rady: *M. Radwan-Ballada*

Załącznik
do uchwały Nr LXXXI/1067/09
Rady Miasta Krakowa
z dnia 23 września 2009 r.

Podział obszaru Gminy Miejskiej Kraków na strefy

Integralną częścią niniejszego załącznika jest mapa przedstawiająca przebieg granic poszczególnych stref Gminy Miejskiej Kraków.

I. Strefa "ekstra"

Obejmuje obszar ograniczony wewnętrzną krawędzią linii koloru żółtego, która biegnie osiowo ul. F. Straszewskiego, ul. Podwale, ul. Dunajewskiego, ul. Basztowej, ul. Westerplatte, ul. Św. Gertrudy, ul. Bernardyńskiej, przedłużeniem ul. Bernardyńskiej do Bulwaru Czerwieńskiego, Bulwarem Czerwieńskim - zgodnie z załącznikiem graficznym, przedłużeniem ul. Podzamcze do Bulwaru Czerwieńskiego, osiowo ul. Podzamcze na odcinku od ul. Powiśle do ul. Straszewskiego.

II. Strefa "A"

Obejmuje obszar położony pomiędzy wewnętrzną krawędzią linii koloru żółtego, a wewnętrzną krawędzią linii koloru zielonego.

III. Strefa "B"

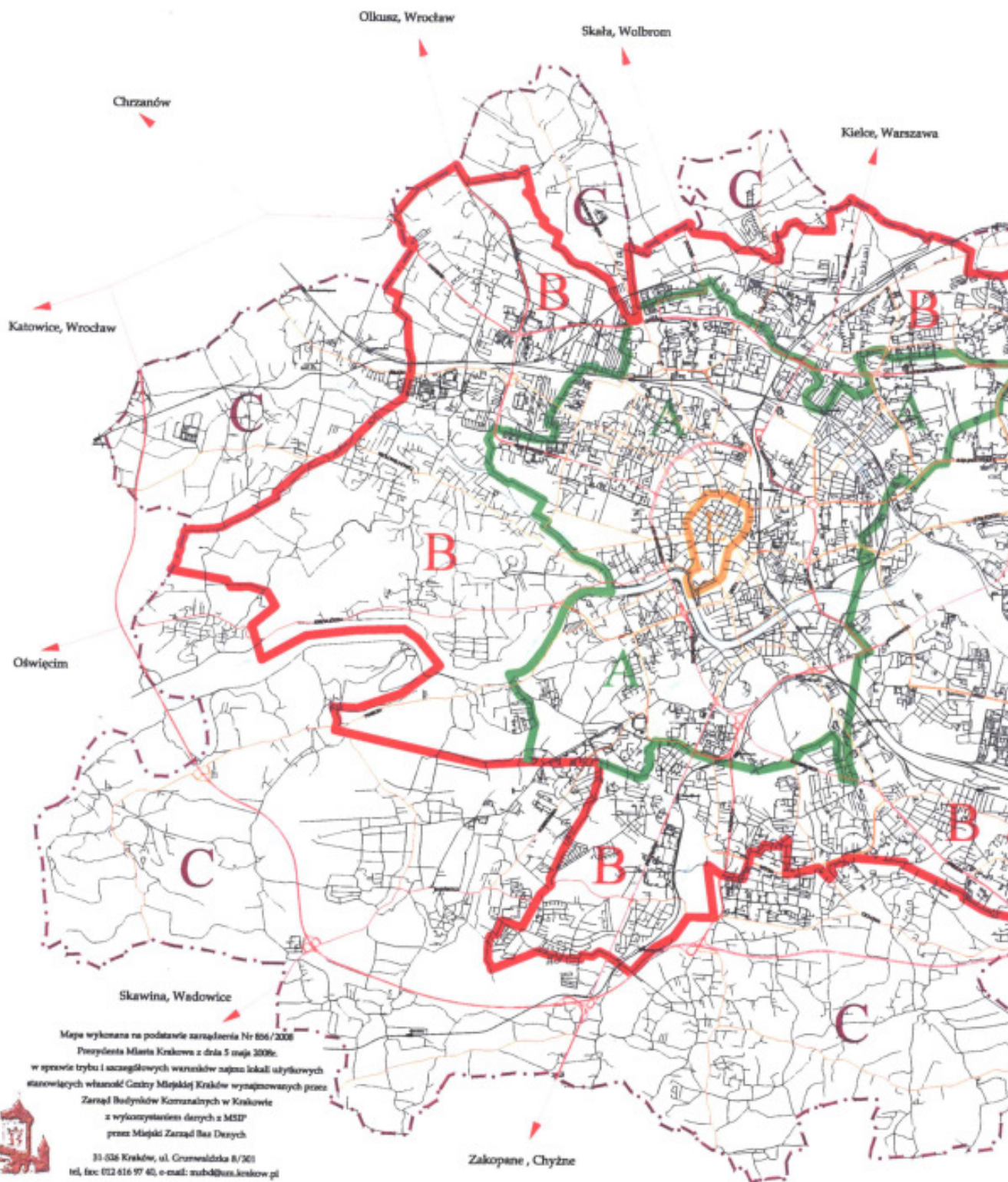
Obejmuje obszar położony pomiędzy wewnętrzną krawędzią linii koloru zielonego, a wewnętrzną krawędzią linii koloru czerwonego.

IV. Strefa "C"

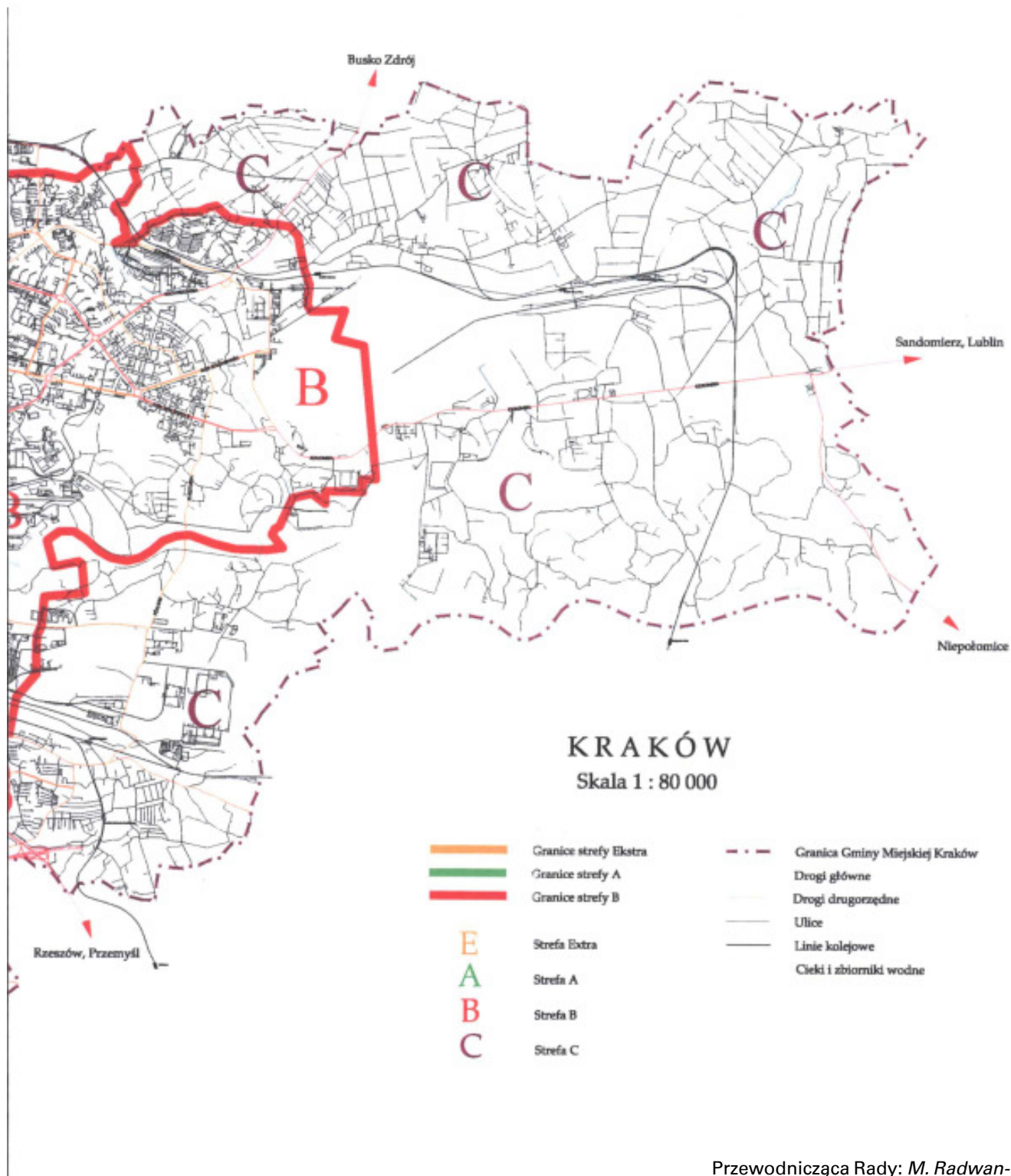
Obejmuje obszar położony pomiędzy wewnętrzną krawędzią linii koloru czerwonego, a granicami administracyjnymi Gminy Miejskiej Kraków.

Przewodnicząca Rady: *M. Radwan-Ballada*

Podział Gminy Miejskiej Kraków na strefy



Integralna część załącznika Nr 1
do Uchwały Nr LXXXI/1067/09
Rady Miasta Krakowa
z dnia 23 września 2009 r.



4784

**Uchwała* Nr XXXIV/215/09
Rady Gminy Niedźwiedź
z dnia 28 września 2009 r.**

w sprawie uchwalenia zmiany miejscowego planu zagospodarowania Gminy Niedźwiedź-we wsi Konina, Podobin i Poręba Wielka.

Na podstawie art.3 ust. 1 i art.20 ust. 1 Ustawy z dnia 27 marca 2003 r o planowaniu i zagospodarowaniu przestrzennym (Dz. U. z 2003 r. Nr 80 poz.717 z późn. zm.), art. 18 ust. 2 pkt 5 Ustawy z dnia 8 marca 1990 r. o samorządzie gminnym (Dz. U. z 2001 r. Nr 142 poz. 1591 z późn. zm.), Ustawy z dnia 3 lutego 1995 r. o ochronie gruntów rolnych i leśnych (t. j. Dz. U. z 2004 r. Nr 121 poz. 1266 z późn. zm.), Rada Gminy Niedźwiedź stwierdza zgodność ustaleń zmiany planu ze Studium uwarunkowań i kierunków zagospodarowania przestrzennego Gminy Niedźwiedź, wprowadzonego Uchwałą Nr XIII/99/99 Rady Gminy Niedźwiedź z dnia 27 grudnia 1999 roku i uchwała co następuje:

**ROZDZIAŁ I
USTALENIA FORMALNE**

§ 1

1. Uchwała się zmianę miejscowego planu zagospodarowania przestrzennego Gminy Niedźwiedź, zatwierdzonego uchwałą Nr XVIII/142/04 Rady Gminy Niedźwiedź z dnia 30 czerwca 2004 roku (Dz. Urzędowy Wojew. Małopolskiego Nr 251/2004 poz. 2772 z późn. zmianami) w zakresie przeznaczenia działki Nr 516 w Koninie, działek Nr: 2170 i 2176 w Podobinie na tereny zabudowy zagrodowej, działek Nr: 153, 4227, 4675 i części działek Nr: 4676, 4674, 4650 i 3471 w Koninie, części działki Nr SSIfI w Podobinie, działek Nr: 706, 3123 i części działek Nr: 515, 516, 3251 w Porębie Wielkiej na tereny zabudowy mieszkaniowej jednorodzinnej - zwaną w tekście niniejszej uchwały planem.
2. Plan obejmuje obszary określone na załącznikach graficznych do Uchwał Rady Gminy Niedźwiedź Nr: XXV/160/08 z dnia 15 września 2008 r., XXVI/162/08 z dnia 6 października 2008 r., XXVII/174/08 z dnia 17 listopada 2008 r. i XXIX/193/09 z dnia 9 lutego 2009 r.

§ 2

1. Treść niniejszej uchwały stanowi część tekstową planu.
2. Załącznikami do uchwały są:
 - 1) Rysunki planu sporządzone na podkładach mapy zasadniczej w skali 1:2000 jako załączniki od Nr 1 do 11 do niniejszej Uchwały,
 - 2) Rozstrzygnięcia Rady Gminy Niedźwiedź - podjęte w trybie art. 20 Ustawy z dnia 27 marca 2003 roku o planowaniu i zagospodarowaniu przestrzennym (Dz. U. Nr 80 poz. 717 z późn. zm.), zwanej dalej "ustawą" - o sposobie rozpatrzenia uwag do projektu planu oraz o sposobie realizacji zapisanych w planie inwestycji z zakresu infrastruktury technicznej, które należą do zadań własnych Gminy oraz o zasadach ich finansowania - jako załącznik N 12.

* Publikacja niniejszej uchwały nie uwzględnia ewentualnych czynności nadzorczych podejmowanych przez Wojewodę Małopolskiego.

3. Ustalenia planu dotyczą przeznaczenia terenu i linii rozgraniczających tereny o różnych funkcjach, linii rozgraniczających dróg, warunków i zasad kształtowania zabudowy i zagospodarowania terenów, w tym szczególnych warunków wynikających z potrzeby ochrony środowiska, zasad obsługi w zakresie infrastruktury technicznej i komunikacji, linii zabudowy.
4. Ustalenia planu nie naruszają i nie wykluczają stosowania innych przepisów szczególnych.

§ 3

Ilekróć w uchwale jest mowa o:

- **uchwale** - należy przez to rozumieć niniejszą uchwałę Rady Gminy Niedźwiedź, obejmującą ustalenia wymienione w tekście niniejszej uchwały oraz ustalenia określone na załącznikach graficznych Nr 1 do 11 do tej uchwały,
- **"Studium"** - należy przez to rozumieć wprowadzone Uchwałą Nr XIII/99/99 Rady Gminy Niedźwiedź z dnia 27 grudnia 1999 r. Studium uwarunkowań i kierunków zagospodarowania przestrzennego Gminy Niedźwiedź,
- **przepisach szczególnych** - należy przez to rozumieć obowiązujące przepisy określone w Ustawach oraz aktach wykonawczych do tych ustaw, poza ustawą o planowaniu i zagospodarowaniu przestrzennym oraz aktami do niej wykonawczymi,
- **linii rozgraniczającej** - należy przez to rozumieć linię ciągłą na rysunku planu, rozdzielającą obszar na tereny o różnych funkcjach lub różnych zasadach i warunkach zagospodarowania,
- **średnim poziomie terenu** - rozumie się przez to średnią arytmetyczną poziomów terenu od strony przystokowej i odstokowej liczoną w obrysie rzutu budynku,
- **wysokości zabudowy (obiektu)** - rozumie się przez to wymiar pionowy mierzony od średniego poziomu terenu do najwyższej głównej kalenicy dachu,
- **dachu namiotowym (kopertowym)** - rozumie się przez to dach wielospadowy o trójkątnych połaciach, zbiegających się w jednym wierzchołku.

§ 4

1. W obszarze objętym planem nie wyznacza się terenów przeznaczonych do tymczasowego zagospodarowania, innego niż użytkowanie dotychczasowe przed uchwaleniem planu.
2. Użytkowanie dotychczasowe, o którym mowa w ust. 1 może być kontynuowane do czasu uzyskania przez innego użytkownika prawa do wykorzystania terenu zgodnie jego przeznaczeniem w niniejszym planie.

**ROZDZIAŁ II
USTALENIA OGÓLNE
dla wszystkich terenów objętych planem**

§ 5

Ustalenia w zakresie ochrony środowiska i krajobrazu.

1. Obowiązuje utrzymanie wysokich standardów środowiska przyrodniczego, w szczególności czystości wód, powietrza atmosferycznego, gleb.
2. Obowiązuje zakaz przekraczania dopuszczalnych stężeń zanieczyszczeń atmosferycznych, określonych w przepisach szczególnych.
3. Obowiązuje zakaz lokalizacji inwestycji mogących zawsze znacząco oddziaływać na środowisko w rozumieniu obo-

- wiązujących przepisów szczególnych, za wyjątkiem inwestycji infrastrukturalnych.
4. W zakresie ochrony przed hałasem obowiązuje, zgodnie z przepisami szczególnymi, przestrzeganie dopuszczalnych poziomów hałasu w środowisku dla terenów oznaczonych symbolami: MN i RM - jak dla terenów przeznaczonych pod zabudowę mieszkaniową.
 5. Dla terenów objętych planami Nr: 2, 3, 5 położonych w Koninie i 8, 9, 10 i 11 położonych w Porębie Wielkiej obowiązuje uwzględnienie ustaleń i zakazów wynikających z położenia terenów objętych planem w Południowomałopolskim Obszarze Chronionego Krajobrazu - utworzonym Rozporządzeniem Nr 92/06 Wojewody Małopolskiego z dnia 24 listopada 2006 r. (Dz. Urz. Woj. Małopolskiego z 2006 r. Nr 806, poz. 4862) ze zmianą wprowadzoną § 8 Rozporządzenia Nr 9/07 Wojewody Małopolskiego z dnia 6 lipca 2007 r. (Dz. Urz. Woj. Małopolskiego z 2007 r. Nr 499, poz. 3294) - zgodnie z w/w Rozporządzeniami.
 6. Tereny objęte planami Nr: 2, 3 i 5 w Koninie oraz Nr: 8, 9, 10 i 11 w Porębie Wielkiej położone są w otulinie Gorczańskiego Parku Narodowego, dla której obowiązują zasady ochrony środowiska zabezpieczające park przed szkodliwym oddziaływaniem czynników zewnętrznych, określone w Ustawie o ochronie przyrody.

§ 6

W zakresie kształtowania architektury, ładu przestrzennego i podziałów nieruchomości ustala się co następuje:

1. Dla obiektów mieszkaniowych obowiązuje kształtowanie architektury harmonizującej z krajobrazem i nawiązującej do tradycyjnych cech budownictwa regionalnego. Dachy dwulub wielospadowe o kącie nachylenia głównych połaci dachowych w przedziale od 35 do 45 stopni. Kalenice i okapy dachu muszą być poziome. Zakaz otwierania połaci dachowych (doświetlenie poddasza) na odcinku większym niż 70% długości dachu, liczonej pomiędzy krawędziami okapu oraz zakaz przesuwania kalenicy w pionie. Obowiązuje zakaz realizacji dachów płaskich, namiotowych i pulpitowych. Maksymalna wysokość - dwie kondygnacje nadziemne liczoną od poziomu parteru (poziom $\pm 0,00$), w tym jedna w poddaszu. Poziom parteru nie może przekroczyć 1,20 m nad średnim poziomem terenu lub 0,60 m od poziomu terenu od strony przystokowej. Wysokość obiektów nie może przekroczyć 11,0 m od średniego poziomu terenu. W przypadku realizacji budynków rekreacji indywidualnej (letniskowych) obowiązują ustalenia jak dla budynków mieszkalnych z ograniczeniem wysokości budynków max. do 8 m od strony przystokowej terenu.
2. Dla budynków gospodarczych i garażowych ustala się realizację dachów o kącie nachylenia głównych połaci dachowych w przedziale od 30 do 45 stopni; wysokość obiektów nie może przekraczać 8,0 m nad średnim poziomem terenu.
Dopuszcza się realizację budynków gospodarczych i garaży obudowanych do budynków mieszkalnych z dopuszczeniem ich przykrycia dachami pulpitowymi o spadku równym lub mniejszym od spadku dachu głównego budynku mieszkalnego.
3. Dla budynków inwentarskich oraz budynków związanych z prowadzeniem gospodarstwa rolnego (stodoły, magazyny pól rolnych itp.) ustala się realizację dachów o kącie nachylenia głównych połaci dachowych w przedziale od 30 do 45 stopni; wysokość obiektów nie może przekraczać 9,0 m nad średnim poziomem terenu.

4. W przypadku podziału terenów na nowe działki budowlane obowiązują minimalne pow. działki:
 - dla zabudowy mieszkaniowej jednorodzinnej i letniskowej - 700 m² - dla zabudowy zagrodowej - 1000 m².
5. W zagospodarowaniu działek obowiązuje zachowanie co najmniej 20% powierzchni biologicznie czynnej. Dla terenów położonych w Południowomałopolskim obszarze Chronionego Krajobrazu, powierzchnia biologicznie czynna nie może być mniejsza niż 30%
6. Dla nowo wydzielonych działek obowiązuje zapewnienie dojazdu z drogi publicznej i uwzględnienie uzbrojenia w sieci infrastruktury technicznej. Dopuszcza się realizację dróg wewnętrznych nie wyróżnionych na rysunkach planu.
7. W wykończeniu budynków wyklucza się stosowanie okładzin panelami z tworzyw sztucznych; należy stosować materiały tradycyjne (drewno, kamień itp.). Pokrycia dachowe w kolorach ciemnych stonowanych w odcieniach brązu, czerwieni, szarości, zieleni; elementy tynkowane w kolorach jasnych, stonowanych.
8. Wyklucza się stosowanie w ogrodzeniach prefabrykowanych, betonowych elementów ozdobnych (tralek, kolumn itp.).

§ 7

W zakresie infrastruktury technicznej i uzbrojenia terenu ustala się co następuje:

Zakaz zrzutu nieoczyszczonych ścieków do wód i gleby, zakaz gromadzenia odpadów w miejscach do tego nie wyznaczonych,

Obowiązek zachowania stref ochronnych od sieci infrastruktury technicznej w wielkościach zgodnych z przepisami szczególnymi oraz zgodnie z warunkami określonymi przez zarządzającego sieciami.

Zaopatrzenie w wodę z istniejących i projektowanych sieci wodociągowych lub z własnej studni.

Odprowadzenie ścieków (dotyczy ścieków w rozumieniu przepisów art.3 pkt 38 lit."a" Ustawy z dnia 27 kwietnia 2001 r. "Prawo ochrony środowiska" (tekst jednolity z 2006r., - Dz. U. Nr 129 poz.902) do gminnego systemu kanalizacyjnego z odprowadzeniem ścieków na oczyszczalnię w Mszanie Dolnej. Dla terenów nie objętych tym systemem, do czasu realizacji sieci kanalizacyjnej dopuszcza się wykonanie szczelnych, bezodpływowych zbiorników z okresowym wywozem ścieków na istniejącą oczyszczalnię w Mszanie Dolnej. Dopuszcza się realizację przyobiektowych, wysokosprawnych oczyszczalni.

Usuwanie odpadów stałych poprzez segregację i gromadzenie ich w przystosowanych pojemnikach, okresowo opróżnianych i w sposób zorganizowany wywożonych poza obszar Gminy na urządzone składowisko odpadów, zgodnie z zawartymi przez władze Gminy porozumieniami.

Stosowane media i paliwa dla celów grzewczych nie mogą powodować przekroczenia dopuszczalnych norm zanieczyszczeń powietrza z uwzględnieniem zanieczyszczeń tła. Doprowadzenie energii elektrycznej sieciami elektroenergetycznymi na warunkach określonych przez zarządzającego siecią.

ROZDZIAŁ III USTALENIA SZCZEGÓŁOWE

§ 8

Wieś Konina

PLAN 1

RM - Tereny zabudowy zagrodowej, obejmujące działkę Nr 516 położoną w Koninie o powierzchni ~0,12 ha, stanowiącą grunty rolne klasy RIvB.

1. Ustala się zabudowę zagrodową jako podstawowe przeznaczenie terenu wraz z niezbędnymi obiektami i urządzeniami towarzyszącymi (budynki inwentarskie, stodoły, magazyny płodów rolnych, pasz, budynki gospodarcze, garaże itp.).
2. Dopuszcza się zabudowę mieszkaniową jednorodzinną oraz realizację budynków gospodarczych i garaży.
W zakresie kształtowania zabudowy obowiązują ustalenia zawarte w § 6. 3. Przy realizacji obiektów obowiązuje zachowanie linii zabudowy od granicy istniejącej drogi wewnętrznej w wielkości min. 5,0 m.
4. Dopuszcza się realizację niezbędnych sieci, urządzeń i obiektów infrastruktury technicznej.
Dojazd do terenu istniejącą drogą gminną dojazdową "6.2.KDD" oraz poprzez drogę wewnętrzną, stanowiącą przedłużenie drogi dojazdowej.

PLAN 2

MN - Tereny zabudowy mieszkaniowej jednorodzinnej, obejmujące część działki Nr 3471 położonej w Koninie o powierzchni ~0,63 ha, stanowiącej grunty rolne klasy ŁIV (0,53 ha) i ŁV (0,10 ha).

1. Ustala się zabudowę mieszkaniową jednorodzinną jako podstawowe przeznaczenie terenu wraz z towarzyszącymi budynkami gospodarczymi i garażami.
W zakresie kształtowania zabudowy obowiązują ustalenia zawarte w § 6.
2. Przy realizacji obiektów obowiązuje zachowanie linii zabudowy od granicy istniejącej drogi wewnętrznej w wielkości min. 5,0 m. Dojazd do terenu istniejącą drogą wewnętrzną.
3. Dopuszcza się realizację niezbędnych sieci, urządzeń i obiektów infrastruktury technicznej.

PLAN 3

MN - Tereny zabudowy mieszkaniowej jednorodzinnej, obejmujące działkę Nr 4227 położoną w Koninie o powierzchni ~0,18 ha, stanowiącej grunty rolne klasy RIVb.

1. Ustala się zabudowę mieszkaniową jednorodzinną jako podstawowe przeznaczenie terenu wraz z niezbędnymi obiektami towarzyszącymi (budynki gospodarcze, garaże).
W zakresie kształtowania zabudowy obowiązują ustalenia zawarte w § 6.
2. Przy realizacji obiektów kubaturowych obowiązuje zachowanie szerokości w liniach rozgraniczających drogę powiatową "6.I.KDp-Z" w wielkości 20m. oraz zachowanie linii zabudowy od krawędzi jezdni tej drogi w wielkości min. 10 m. Dojazd do terenu z drogi powiatowej na warunkach określonych przez zarządcę tej drogi.
3. Dopuszcza się realizację niezbędnych sieci, urządzeń i obiektów infrastruktury technicznej.

PLAN 4

MN/o - Tereny zabudowy mieszkaniowej jednorodzinnej, obejmujące działkę Nr 153 położoną w Koninie o powierzchni ~0,26 ha, stanowiącej grunty rolne klasy RV.

1. Ustala się zabudowę mieszkaniową jednorodzinną jako podstawowe przeznaczenie terenu wraz z niezbędnymi obiektami towarzyszącymi (budynki gospodarcze, garaże).
W zakresie kształtowania zabudowy obowiązują ustalenia zawarte w § 6.
2. Przy realizacji obiektów kubaturowych obowiązuje zachowanie linii zabudowy od granicy drogi wewnętrznej w wielkości min. 5 m. Dojazd do terenu istniejącą drogą wewnętrzną.
3. Dopuszcza się realizację niezbędnych sieci, urządzeń i obiektów infrastruktury technicznej.

4. Ze względu na położenie działki w terenach podwyższonego ryzyka budowlanego zagrożonych procesami erozyjno - osuwiskowymi, oznaczonych dodatkowo indeksem literowym "Jo" - przy posadowieniu obiektów budowlanych należy przyjąć złożone warunki gruntowe. W oparciu o te założenia sposób posadowienia obiektów należy ustalić w oparciu o stosowne opracowania geotechniczne.

PLAN 5

MN - Tereny zabudowy mieszkaniowej jednorodzinnej, obejmujące działkę Nr 4675 i część działek Nr: 4676, 4674 i 4650 położone w Koninie o powierzchni ~0,60 ha, stanowiącej grunty rolne klasy PsIV i RIVb.

1. Ustala się zabudowę mieszkaniową jednorodzinną jako podstawowe przeznaczenie terenu wraz z niezbędnymi obiektami towarzyszącymi (budynki gospodarcze, garaże).
W zakresie kształtowania zabudowy obowiązują ustalenia zawarte w § 6.
2. Przy realizacji obiektów kubaturowych obowiązuje zachowanie odległości od górnej krawędzi skarpy cieku wodnego w wielkości min. 7 m.
3. Dopuszcza się realizację niezbędnych sieci, urządzeń i obiektów infrastruktury technicznej.
Dojazd do terenu z drogi publicznej poprzez istniejącą w terenie drogę wewnętrzną.

Wieś Podobin.

PLAN 6

MN - Tereny zabudowy mieszkaniowej jednorodzinnej, obejmujące część działki Nr 551/1 położonej w Podobinie o powierzchni ~0,17 ha, stanowiącej grunty rolne klasy RV.

1. Ustala się zabudowę mieszkaniową jednorodzinną jako podstawowe przeznaczenie terenu wraz z niezbędnymi obiektami towarzyszącymi (budynki gospodarcze, garaże).
W zakresie kształtowania zabudowy obowiązują ustalenia zawarte w § 6.
2. Dopuszcza się realizację niezbędnych sieci, urządzeń i obiektów infrastruktury technicznej.
Dojazd do terenu z drogi publicznej "6.2.KDD" poprzez działkę Nr 551/2 na zasadzie ustalonej służebności gruntowej przechodu i przejazdu.

PLAN 7

RM/o - Tereny zabudowy zagrodowej, obejmujące działki Nr: 2170 i 2176 położone w Podobinie o powierzchni odpowiednio 0,12 ha (RV) i 0,15 ha (RIVb).

1. Ustala się zabudowę zagrodową jako podstawowe przeznaczenie terenu wraz z niezbędnymi obiektami i urządzeniami towarzyszącymi (budynki inwentarskie, stodoły, magazyny płodów rolnych, pasz, budynki gospodarcze, garaże itp.).
2. Dopuszcza się zabudowę mieszkaniową jednorodzinną.
3. Dopuszcza się realizację niezbędnych sieci, urządzeń i obiektów infrastruktury technicznej.
4. W zakresie kształtowania zabudowy obowiązują ustalenia zawarte w § 6.
5. Przy realizacji obiektów obowiązuje zachowanie linii zabudowy od granicy dróg wewnętrznych w wielkości min. 5,0 m. Dojazd do terenu istniejącymi drogami wewnętrznymi.
6. Ze względu na położenie działki w terenach podwyższonego ryzyka budowlanego zagrożonych procesami erozyjno - osuwiskowymi, oznaczonych dodatkowo indeksem literowym "/o" - przy posadowieniu obiektów budowlanych należy przyjąć złożone warunki gruntowe. W oparciu o te założenia sposób posadowienia obiektów należy ustalić w oparciu o stosowne opracowania geotechniczne.

Wieś Poręba Wielka

PLAN 8

MN - Tereny zabudowy mieszkaniowej jednorodzinnej, obejmujące część działki Nr 3251 położonej w Porębie Wielkiej o powierzchni ~0,42 ha, stanowiącej grunty rolne klasy RV i ŁIV.

1. Ustala się zabudowę mieszkaniową jednorodziną jako podstawowe przeznaczenie terenu wraz z niezbędnymi obiektami towarzyszącymi (budynki gospodarcze, garaże).
W zakresie kształtowania zabudowy obowiązują ustalenia zawarte w § 6.
2. Przy realizacji obiektów kubaturowych obowiązuje zachowanie linii zabudowy od krawędzi jezdni tej drogi wewnętrznej w wielkości min. 5 m.
3. Dopuszcza się realizację niezbędnych sieci, urządzeń i obiektów infrastruktury technicznej. Utrzymuje się istniejące sieci infrastruktury technicznej dopuszczając ich remont, przebudowę i rozbudowę na warunkach ustalonych z zarządcami sieci.
4. Dojazd do terenu z drogi gminnej dojazdowej "6.2.KDD" poprzez istniejącą drogę wewnętrzną.

PLAN 9

MN - Tereny zabudowy mieszkaniowej jednorodzinnej, obejmujące działkę Nr 3123 położoną w Porębie Wielkiej o powierzchni 0,09 ha, stanowiącej grunty rolne klasy BIPsV.

1. Ustala się zabudowę mieszkaniową jednorodziną jako podstawowe przeznaczenie terenu. Dopuszcza się realizację budynku rekreacji indywidualnej (letniskowego).
Utrzymuje się istniejący budynek na działce, dopuszczając jego remont, przebudowę rozbudowę z możliwością dostosowania do architektury i wysokości obiektu istniejącego
W zakresie kształtowania zabudowy obowiązują ustalenia zawarte w § 6.
2. Przy realizacji obiektów kubaturowych obowiązuje:
 - zachowanie wymaganej przepisami szczególnymi odległości od terenów leśnych (o klasie bonitacyjnej Ls),
 - zachowanie szerokości w liniach rozgraniczających drogę gminną dojazdową "6.2.KDD" w wielkości 10 m,
 - zachowanie linii zabudowy od krawędzi jezdni drogi gminnej dojazdowej w wielkości min. 6 m., z dopuszczeniem zmniejszenia tej odległości za zgodą zarządcy drogi.
3. Dojazd do terenu z drogi gminnej dojazdowej "6.2.KDD".
4. Dopuszcza się realizację niezbędnych sieci, urządzeń i obiektów infrastruktury technicznej. Utrzymuje się istniejące uzbrojenie terenu, dopuszczając remont sieci, przebudowę i rozbudowę.

PLAN 10

MN - Tereny zabudowy mieszkaniowej jednorodzinnej, obejmujące część działek Nr: 515 i 516 położonych w Porębie Wielkiej o powierzchni ~0,23 ha, stanowiącej grunty rolne klasy ŁIV.

1. Ustala się zabudowę mieszkaniową jednorodziną jako podstawowe przeznaczenie terenu wraz z niezbędnymi obiektami towarzyszącymi (budynki gospodarcze, garaże).
W zakresie kształtowania zabudowy obowiązują ustalenia zawarte w § 6.
2. Dopuszcza się realizację niezbędnych sieci, urządzeń i obiektów infrastruktury technicznej.
3. Przy realizacji obiektów obowiązuje:
 - zachowanie odległości od górnej krawędzi skarpy brzowej cieku wodnego w wielkości min. 7 m,
 - odległości od linii elektroenergetycznej napowietrznej średniego napięcia w wielkości zgodnej z przepisami szczególnymi,

- odległości od granicy działki istniejącej drogi wewnętrznej w wielkości min.5m.

4. Dojazd do terenu objętego planem istniejącą drogą wewnętrzną.

PLAN 11

MN - Tereny zabudowy mieszkaniowej jednorodzinnej, obejmujące działkę Nr 706 położoną w Porębie Wielkiej o powierzchni ~0,35 ha, stanowiącej grunty rolne klasy RV.

1. Ustala się zabudowę mieszkaniową jednorodziną jako podstawowe przeznaczenie terenu wraz z niezbędnymi obiektami towarzyszącymi (budynki gospodarcze, garaże).
W zakresie kształtowania zabudowy obowiązują ustalenia zawarte w § 6.
2. Dopuszcza się realizację niezbędnych sieci, urządzeń i obiektów infrastruktury technicznej.
3. Dojazd do terenu objętego planem istniejącą drogą wewnętrzną.

ROZDZIAŁ IV USTALENIA KOŃCOWE

§ 9

Ustala się wysokość opłaty wyrażoną w stosunku procentowym wzrostu wartości nieruchomości w wyniku uchwalenia planu, o której mowa w art.36 ust. 4 Ustawy z dnia 27 marca 2003 roku o planowaniu i zagospodarowaniu przestrzennym (Dz. U. Nr 80 poz. 717 z późn. zm.) - 2%.

§ 10

Wykonanie uchwały powierza się Wójtowi Gminy Niedźwiedz.

§ 11

1. Uchwała podlega ogłoszeniu i wchodzi w życie po upływie 30 dni od daty jej ogłoszenia w Dzienniku Urzędowym Województwa Małopolskiego.
2. Uchwała podlega również publikacji na stronie internetowej Gminy Niedźwiedz.

Przewodniczący
Rady Gminy Niedźwiedz: *M. Domagała*

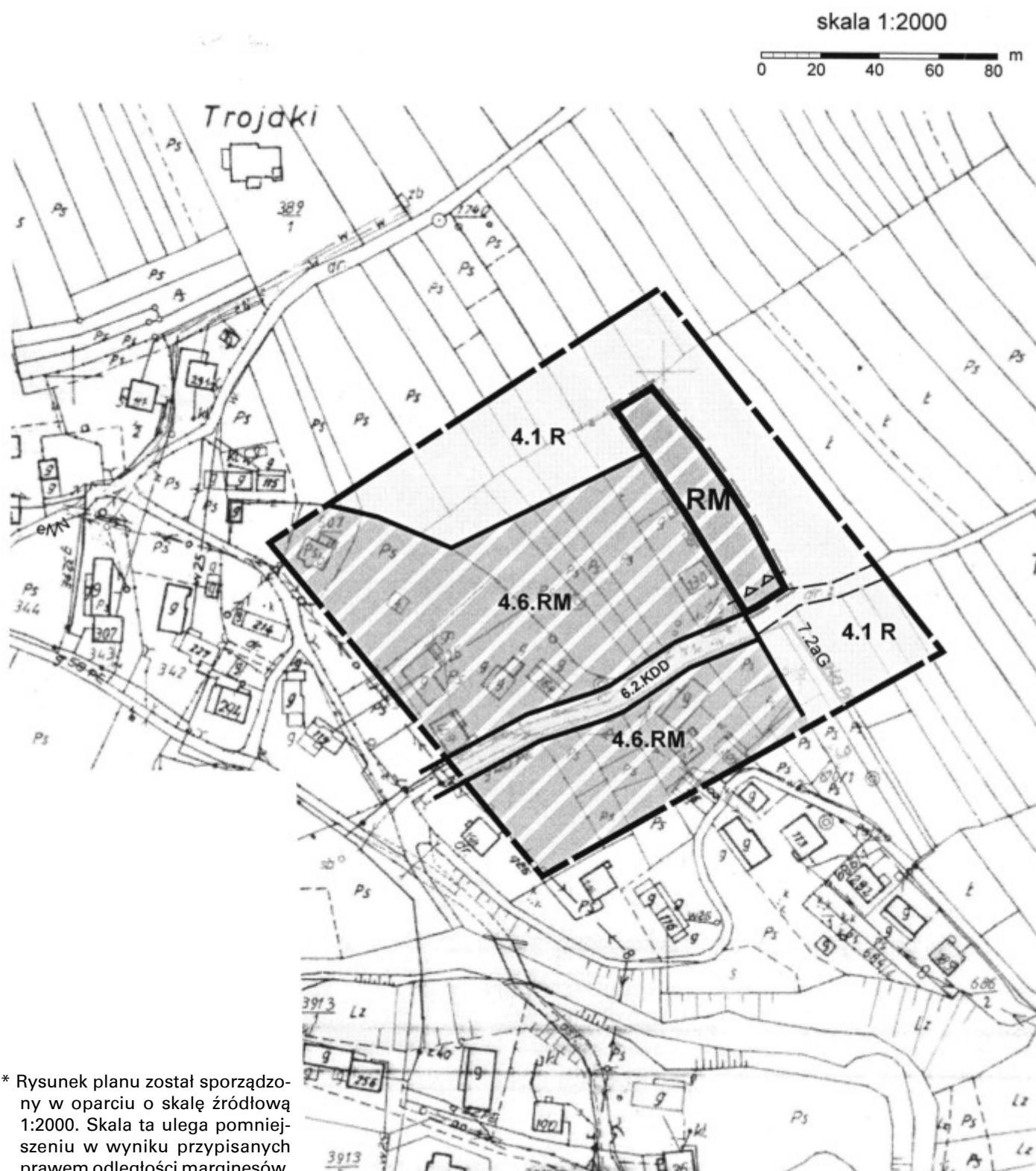
Załącznik Nr 1
do Uchwały Nr XXXIV/215/09
Rady Gminy Niedźwiedź
z dnia 28 września 2009 r.

**ZMIANA MIEJSCOWEGO PLANU ZAGOSPODAROWANIA PRZESTRZENNEGO
GMINY NIEDŹWIEDŹ - WIEŚ KONINA, DZIAŁKA NR 516**

Plan 1


RYSUNEK PLANU

Skala 1:2000*




* Rysunek planu został sporządzony w oparciu o skalę źródłową 1:2000. Skala ta ulega pomniejszeniu w wyniku przypisanych prawem odległości marginesów.


LEGENDA

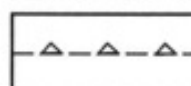
 Granica analizowanego otoczenia

Ustalenia wprowadzone zmianą planu


 Granice terenu objętego zmianą planu


 Linie rozgraniczające tereny o różnych funkcjach ściśle określone

 **RM** Tereny zabudowy zagrodowej


 Linia zabudowy od drogi dojazdowej

Informacja o ustaleniach obowiązujących planów w granicach analizowanego otoczenia

 Linie rozgraniczające tereny o różnych funkcjach ściśle określone

 **4.6.RM** Tereny zabudowy zagrodowej

 **4.1 R** Tereny rolne

 **6.2.KDD** Tereny drogi gminnej dojazdowej

 **7.2aG** Istniejąca sieć gazowa

Wyrys ze studium uwarunkowań i kierunków zagospodarowania przestrzennego gminy Niedźwiedź, uchwalonego uchwałą Nr XVIII/99/99 Rady Gminy Niedźwiedź dnia 27 grudnia 1999r



Tereny zabudowane i korzystne dla zabudowy mieszkaniowej usług, dominacja obsługi rekreacji i rzemiosła nieuciążliwego

R

Tereny rolne chronione przed zainwestowaniem. istniejąca zabudowa do utrzymania. Ewentualne inwestycje na ściśle określonych warunkach



Teren objęty zmianą planu

Załącznik Nr 2
do Uchwały Nr XXXIV/215/09
Rady Gminy Niedźwiedź
z dnia 28 września 2009 r.

**ZMIANA MIEJSCOWEGO PLANU ZAGOSPODAROWANIA PRZESTRZENNEGO
GMINY NIEDŹWIEDŹ - WIEŚ KONINA, CZĘŚĆ DZIAŁKI NR 3471**

Plan 2

RYSUNEK PLANU

Skala 1:2000*



* Rysunek planu został sporządzony w oparciu o skalę źródłową 1:2000.
Skala ta ulega pomniejszeniu w wyniku przypisanych prawem odległości marginesów.


LEGENDA

— — — — — Granica analizowanego otoczenia


Ustalenia wprowadzone zmianą planu




Granice terenu objętego zmianą planu



Linie rozgraniczające tereny o różnych funkcjach ściśle określone




Tereny zabudowy mieszkaniowej
jednorodzinnej




Linia zabudowy od drogi
wewnętrznej

Informacja o ustaleniach obowiązujących planów w granicach analizowanego otoczenia




Linie rozgraniczające tereny o różnych funkcjach ściśle określone



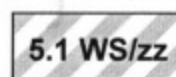
Tereny obiektów produkcyjnych,
składów i magazynów




Tereny zabudowy mieszkaniowej
jednorodzinnej



Tereny rolne




Tereny wód płynących wraz z obudową
biologiczną



Istniejąca linia elektroenergetyczna
napowietrzna średniego napięcia

Inne oznaczenia informacyjne



Istniejąca linia elektroenergetyczna kablowa
niskiego napięcia

**Wrys z studium uwarunkowań i kierunków zagospodarowania przestrzennego
gminy Niedźwiedź, uchwalonego uchwałą Nr XVIII/99/99 Rady Gminy Niedźwiedź
dnia 27 grudnia 1999r**



Tereny istniejącej zabudowy z możliwością
dalszej zabudowy, w tym zabudowy rekreacyjnej
przy uwzględnieniu rygorów ochrony
środowiska

R

Tereny rolne chronione przed
zainwestowaniem. istniejąca zabudowa
do utrzymania. Ewentualne inwestycje
na ściśle określonych warunkach



Teren objęty zmianą planu

Załącznik Nr 3
do Uchwały Nr XXXIV/215/09
Rady Gminy Niedźwiedź
z dnia 28 września 2009 r.

**ZMIANA MIEJSCOWEGO PLANU ZAGOSPODAROWANIA PRZESTRZENNEGO
GMINY NIEDŹWIEDŹ - WIEŚ KONINA, DZIAŁKA NR 4227**

Plan 3

RYSUNEK PLANU

Skala 1:2000*





* Rysunek planu został sporządzony w oparciu o skalę źródłową 1:2000.
Skala ta ulega pomniejszeniu w wyniku przypisanych prawem odległości marginesów.


LEGENDA

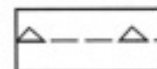
 Granica analizowanego otoczenia


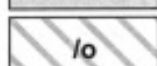




Ustalenia wprowadzone zmianą planu

 Granice terenu objętego zmianą planu


 Linie rozgraniczające tereny o różnych funkcjach ściśle określone


 Tereny zabudowy mieszkaniowej jednorodzinnej


 Linia zabudowy od drogi powiatowej „6.1.KDp-Z”


	6.1.KDp-Z	Droga powiatowa
	lo	Tereny zagrożone osuwaniem się mas ziemnych
	5.1Ws/ZZ	Tereny wód otwartych
	k-1	Istniejąca kanalizacja
	w-1	Istniejąca sieć wodociągowa
	7.2aG	Istniejąca sieć gazowa

Informacja o ustaleniach obowiązujących planów w granicach analizowanego otoczenia

 Linie rozgraniczające tereny o różnych funkcjach ściśle określone

 1.2.MN Tereny zabudowy mieszkaniowej jednorodzinnej


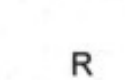

 1.4.MN/ML Tereny zabudowy mieszkaniowej z dopuszczeniem rekreacji

 4.6.RM Tereny zabudowy zagrodowej

 5.4.ZL Tereny leśne

Wyrys ze studium uwarunkowań i kierunków zagospodarowania przestrzennego gminy Niedźwiedź, uchwalonego uchwałą Nr XVIII/99/99 Rady Gminy Niedźwiedź dnia 27 grudnia 1999r



-  C Tereny zabudowane i korzystne dla zabudowy mieszkaniowej usług, dominacja obsługi rekreacji i rzemiosła nieuciążliwego
-  R Tereny rolne chronione przed zainwestowaniem. Istniejąca zabudowa do utrzymania. Ewentualne inwestycje na ściśle określonych warunkach
-  Teren objęty zmianą planu

Załącznik Nr 4
do Uchwały Nr XXXIV/215/09
Rady Gminy Niedźwiedź
z dnia 28 września 2009 r.

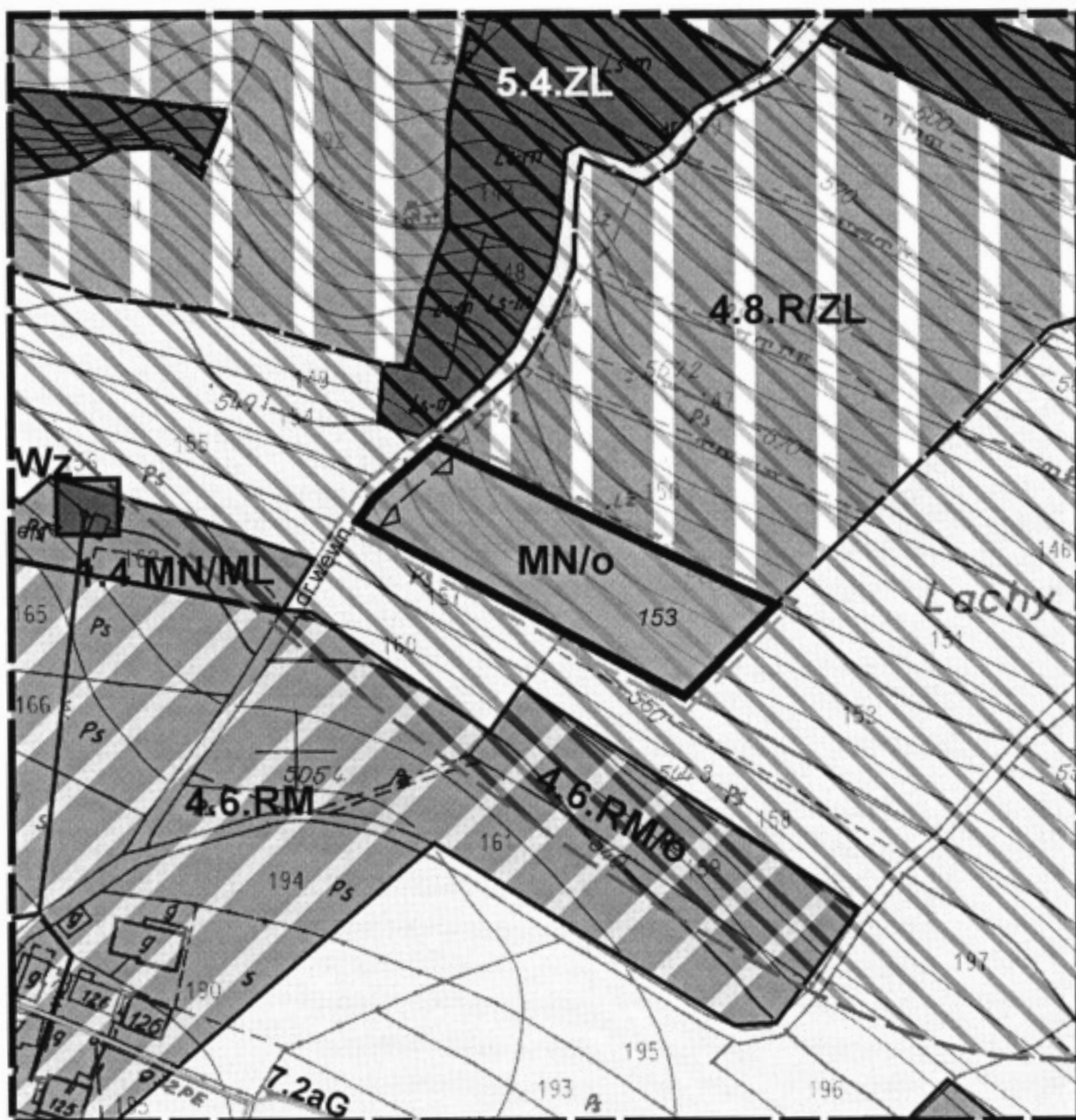
**ZMIANA MIEJSCOWEGO PLANU ZAGOSPODAROWANIA PRZESTRZENNEGO
GMINY NIEDŹWIEDŹ - WIEŚ KONINA, DZIAŁKA NR 153**

Plan 4

RYSUNEK PLANU

Skala 1:2000*

skala 1:2000




* Rysunek planu został sporządzony w oparciu o skalę źródłową 1:2000.
Skala ta ulega pomniejszeniu w wyniku przypisanych prawem odległości marginesów.


LEGENDA


 Granica analizowanego otoczenia


Ustalenia wprowadzone zmianą planu

 Granice terenu objętego zmianą planu


 Linie rozgraniczające tereny o różnych funkcjach ściśle określone

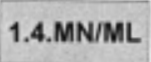
 Tereny zabudowy mieszkaniowej jednorodzinnej

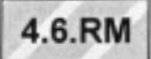
 Linia zabudowy od drogi wewnętrznej

 Tereny zagrożone osuwaniem się mas ziemnych


Informacja o ustaleniach obowiązujących planów w granicach analizowanego otoczenia

 Linie rozgraniczające tereny o różnych funkcjach ściśle określone

 Tereny zabudowy mieszkaniowej z dopuszczeniem rekreacji

 Tereny zabudowy mieszkaniowej zagrodowej

 Tereny leśne

 Tereny zagrożone osuwaniem się mas ziemnych

 Tereny rolne do zalesień


 Istniejąca ujęcie wody


 Istniejąca sieć wodociągowa

 Istniejąca sieć gazowa

Wyrys ze studium uwarunkowań i kierunków zagospodarowania przestrzennego gminy Niedźwiedź, uchwalonego uchwałą Nr XVIII/99/99 Rady Gminy Niedźwiedź dnia 27 grudnia 1999r









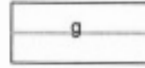


 Tereny zabudowane i korzystne dla zabudowy mieszkaniowej usług, dominacja obsługi rekreacji i rzemiosła nieuciążliwego

 Tereny rolne chronione przed zainwestowaniem, istniejąca zabudowa do utrzymania. Ewentualne inwestycje na ściśle określonych warunkach

 Teren objęty zmianą planu

LEGENDA

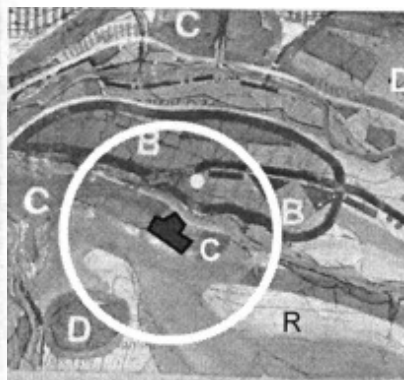
	Granica analizowanego otoczenia
	Granice terenu objętego zmianą planu
	Linie rozgraniczające tereny o różnych funkcjach ściśle określone
	Tereny zabudowy mieszkaniowej jednorodzinnej




	Istniejący zbiornik wodociągowy
	Istniejąca sieć wodociągowa
	Istniejąca sieć gazowa
	Istniejąca sieć kanalizacji sanitarnej
	Istniejąca sieć elektroenergetyczna średniego napięcia

Informacja o ustaleniach obowiązujących planów w granicach analizowanego otoczenia


	Linie rozgraniczające tereny o różnych funkcjach ściśle określone
	Tereny zabudowy mieszkaniowej jednorodzinnej
	Tereny zabudowy mieszkaniowej z dopuszczeniem rekreacji
	Tereny zabudowy mieszkaniowej zagrodowej
	Tereny wód otwartych wraz z obudową biologiczną
	Tereny rolne
	Tereny rolne do zalesień
	Tereny drogi gminnej dojazdowej
	Tereny drogi gminnej lokalnej
	Tereny drogi powiatowej

Wyrys ze studium uwarunkowań i kierunków zagospodarowania przestrzennego gminy Niedźwiedź, uchwalonego uchwałą Nr XVIII/99/99 Rady Gminy Niedźwiedź dnia 27 grudnia 1999r





	Tereny zabudowane i korzystne dla zabudowy mieszkaniowej usług, dominacja obsługi rekreacji i rzemiosła nieuciążliwego
	Tereny rolne chronione przed zainwestowaniem. istniejąca zabudowa do utrzymania. Ewentualne inwestycje na ściśle określonych warunkach
	Teren objęty zmianą planu


LEGENDA

 Granica analizowanego otoczenia







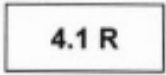


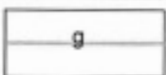

Ustalenia wprowadzone zmianą planu

 Granice terenu objętego zmianą planu

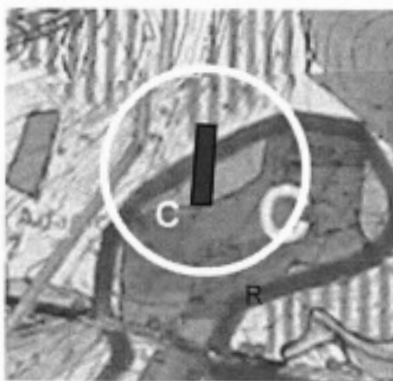
 Linie rozgraniczające tereny o różnych funkcjach ściśle określone




 MN Tereny zabudowy mieszkaniowej jednorodzinnej

Informacja o ustaleniach obowiązujących planów w granicach analizowanego otoczenia

	Linie rozgraniczające tereny o różnych funkcjach ściśle określone		6.2.KDD Tereny drogi gminnej dojazdowej
	1.2.MN Tereny zabudowy mieszkaniowej jednorodzinnej		/o Tereny zagrożone osuwaniem się nas ziemnych
	4.6.RM Tereny zabudowy zagrodowej		/k Tereny eksponowanych widokowo stoków i wierzchołków
	4.1 R Tereny rolne		w-1 Istniejąca wodociągowa
	4.8.R/ZL Tereny rolne do zalesień		g Istniejąca sieć gazowa
			k-1 Istniejąca sieć kanalizacji sanitarnej

Wrys ze studium uwarunkowań i kierunków zagospodarowania przestrzennego gminy Niedźwiedź, uchwalonego uchwałą Nr XVIII/99/99 Rady Gminy Niedźwiedź dnia 27 grudnia 1999r



-  C Tereny zabudowane i korzystne dla zabudowy mieszkaniowej usług, dominacja obsługi rekreacji i rzemiosła nieuciążliwego
-  R Tereny rolne chronione przed zainwestowaniem. istniejąca zabudowa do utrzymania. Ewentualne inwestycje na ściśle określonych warunkach
-  Teren objęty zmianą planu

Przewodniczący Rady Gminy Niedźwiedź: *M. Domagała*

Załącznik Nr 7
do Uchwały Nr XXXIV/215/09
Rady Gminy Niedźwiedź
z dnia 28 września 2009 r.

**ZMIANA MIEJSCOWEGO PLANU ZAGOSPODAROWANIA PRZESTRZENNEGO
GMINY NIEDŹWIEDŹ - WIEŚ PODOBIN - DZIAŁKI NR: 2170 i 2176**

Plan 7

RYSUNEK PLANU


Skala 1:2000*

skala 1:2000




* Rysunek planu został sporządzony w oparciu o skalę źródłową 1:2000.
Skala ta ulega pomniejszeniu w wyniku przypisanych prawem odległości marginesów.


LEGENDA


 Granica analizowanego otoczenia

Ustalenia wprowadzone zmianą planu


 Granice terenu objętego zmianą planu


 Linie rozgraniczające tereny o różnych funkcjach ściśle określone

 Tereny zabudowy zagrodowej


 Linia zabudowy od dróg wewnętrznych


Informacja o ustaleniach obowiązujących planów w granicach analizowanego otoczenia

 Linie rozgraniczające tereny o różnych funkcjach ściśle określone


 Tereny zabudowy zagrodowej

 Tereny rolne


 Tereny wód otwartych wraz z obudową biologiczną

 Tereny zagrożone osuwaniem się mas ziemnych

Inne oznaczenia informacyjne

 Istniejąca sieć wodociągowa

 Istniejąca sieć gazowa

 Istniejąca sieć kanalizacji śnitarnej

Wrys ze studium uwarunkowań i kierunków zagospodarowania przestrzennego gminy Niedźwiedź, uchwalonego uchwałą Nr XVIII/99/99 Rady Gminy Niedźwiedź dnia 27 grudnia 1999r



Tereny zabudowane i korzystne dla zabudowy mieszkaniowej usług, dominacja obsługi rekreacji i rzemiosła nieuciążliwego

R

Tereny rolne chronione przed zainwestowaniem, istniejąca zabudowa do utrzymania. Ewentualne inwestycje na ściśle określonych warunkach



Tereny objęte zmianą planu

Załącznik Nr 8
do Uchwały Nr XXXIV/215/09
Rady Gminy Niedźwiedź
z dnia 28 września 2009 r.

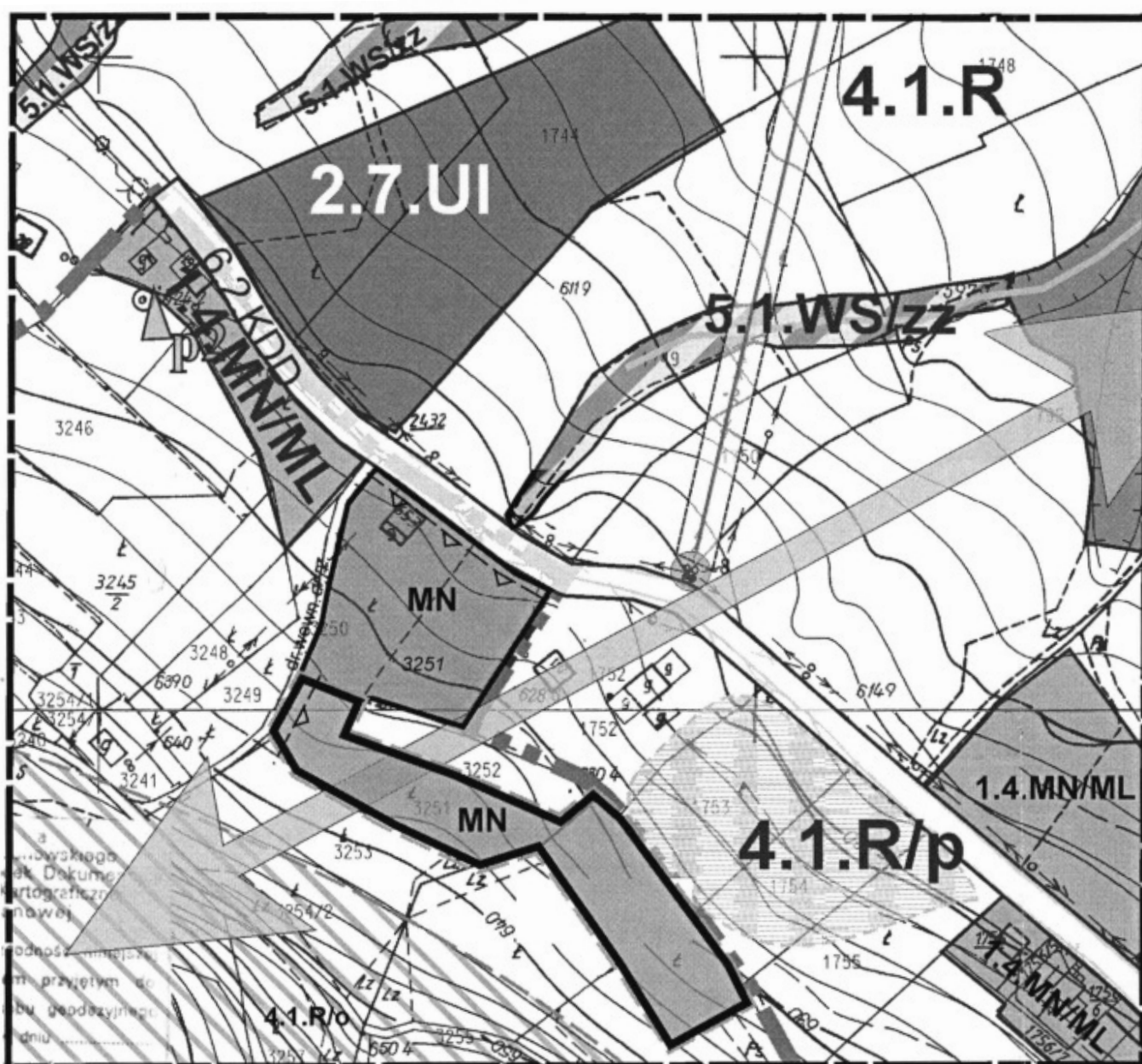

**ZMIANA MIEJSCOWEGO PLANU ZAGOSPODAROWANIA PRZESTRZENNEGO
GMINY NIEDŹWIEDŹ - WIEŚ PORĘBA WIELKA, CZĘŚĆ DZIAŁKI NR 3251**

Plan 8

RYSUNEK PLANU

Skala 1:2000*

skala 1:2000



* Rysunek planu został sporządzony w oparciu o skalę źródłową 1:2000.
Skala ta ulega pomniejszeniu w wyniku przypisanych prawem odległości marginesów.

LEGENDA

- — — — — Granica analizowanego otoczenia
— · · · — Granica wsi

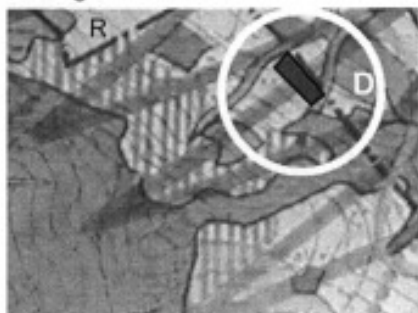
Ustalenia wprowadzone zmianą planu

- · · · — Granice terenu objętego zmianą planu
— — — — — Linie rozgraniczające tereny o różnych funkcjach ściśle określone
MN Tereny zabudowy mieszkaniowej jednorodzinnej
— △ — — △ — Linia zabudowy od drogi wewnętrznej

Informacja o ustaleniach obowiązujących planów w granicach analizowanego otoczenia

- — — — — Linie rozgraniczające tereny o różnych funkcjach ściśle określone
1.4.MN/ML Tereny zabudowy mieszkaniowej z dopuszczeniem rekreacji
MN Tereny zabudowy mieszkaniowej jednorodzinnej
4.1 R Tereny rolne
2.7.UI Tereny usług komercyjnych z dopuszczeniem mieszkalnictwa
5.1Ws/ZZ Tereny wód otwartych wraz z obudową biologiczną
6.2.KDD Tereny drogi gminnej dojazdowej
← — — — — → Korytarze i ciągi ekologiczne, wskazane pozostawienie terenów otwartych
/o Tereny zagrożone osuwaniem się mas ziemnych
/p Tereny podmokłe
FF15kV Istniejąca sieć elektroenergetyczna napowietrzna średniego napięcia

Wyrys ze studium uwarunkowań i kierunków zagospodarowania przestrzennego gminy Niedźwiedź, uchwalonego uchwałą Nr XVIII/99/99 Rady Gminy Niedźwiedź dnia 27 grudnia 1999r



- D** Tereny istniejącej zabudowy przysiółkowej, rozwój poprzez ochronę przysiółkowego charakteru zabudowy, ograniczenie rozwoju ilościowego, adaptacja starych zagród na cele rekreacyjne
- R** Tereny rolne chronione przed zainwestowaniem, istniejąca zabudowa do utrzymania. Ewentualne inwestycje na ściśle określonych warunkach
- Teren objęty zmianą planu

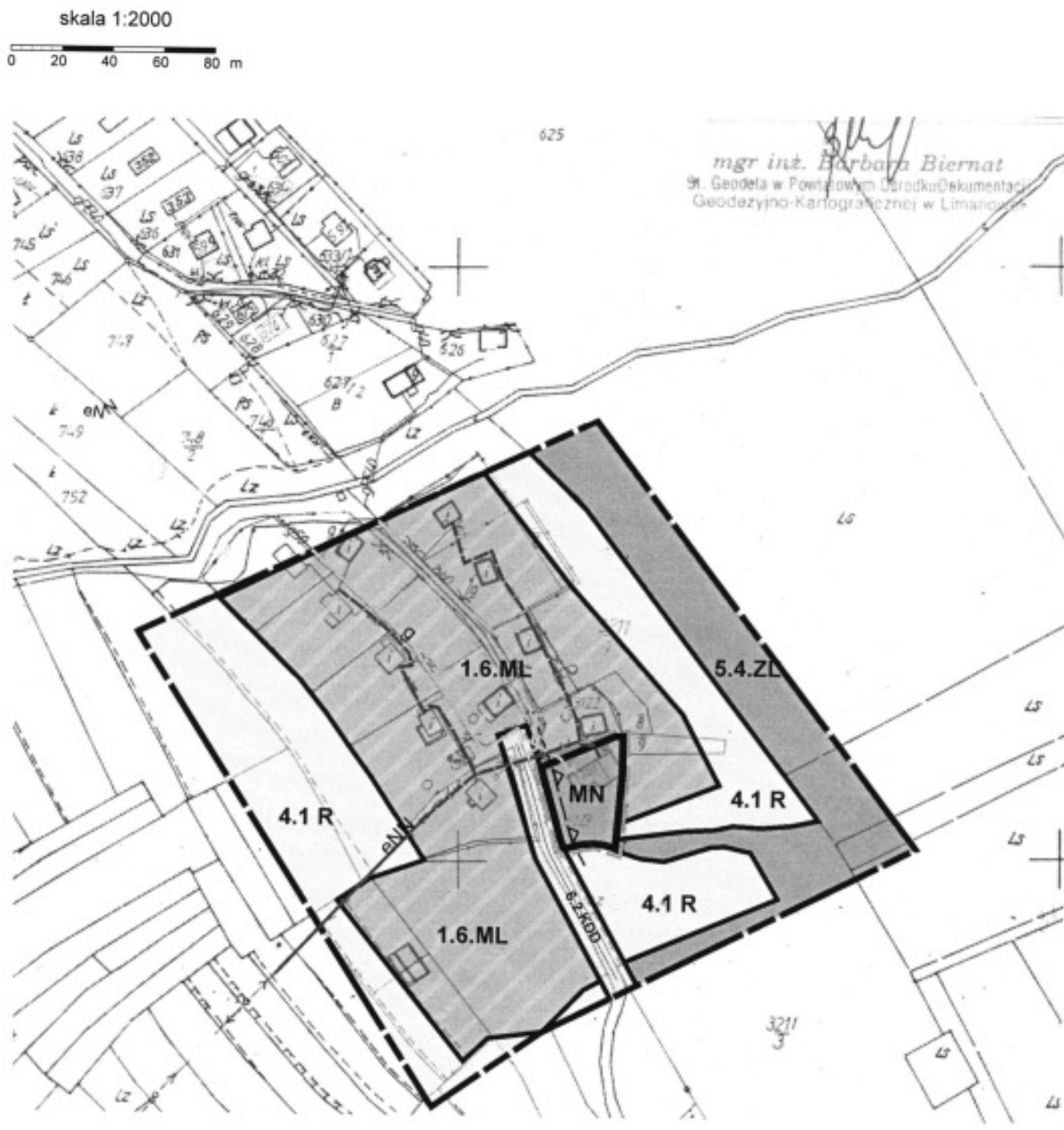
Załącznik Nr 9
do Uchwały Nr XXXIV/215/09
Rady Gminy Niedźwiedź
z dnia 28 września 2009 r.

**ZMIANA MIEJSCOWEGO PLANU ZAGOSPODAROWANIA PRZESTRZENNEGO
GMINY NIEDŹWIEDŹ - WIEŚ PORĘBA WIELKA, DZIAŁKA NR: 3123**

Plan 9


RYSUNEK PLANU

Skala 1:2000*




* Rysunek planu został sporządzony w oparciu o skalę źródłową 1:2000.
Skala ta ulega pomniejszeniu w wyniku przypisanych prawem odległości marginesów.


LEGENDA


 Granica analizowanego otoczenia

Ustalenia wprowadzone zmianą planu


 Granice terenu objętego zmianą planu

 Linie rozgraniczające tereny o różnych funkcjach ściśle określone

 Tereny zabudowy mieszkaniowej jednorodzinnej

 Linia zabudowy od drogi gminnej dojazdowej


Informacja o ustaleniach obowiązujących planów w granicach analizowanego otoczenia

 Linie rozgraniczające tereny o różnych funkcjach ściśle określone

 Tereny zabudowy rekreacyjnej


 Tereny rolne

 Tereny leśne

 Tereny drogi gminnej dojazdowej




Inne oznaczenia informacyjne

 Istniejąca sieć gazowa

 Istniejąca sieć elektroenergetyczna niskiego napięcia

Wyrys ze studium uwarunkowań i kierunków zagospodarowania przestrzennego gminy Niedźwiedź, uchwalonego uchwałą Nr XVIII/99/99 Rady Gminy Niedźwiedź dnia 27 grudnia 1999r



-  Tereny istniejącej zabudowy przysiółkowej, rozwój poprzez ochronę przysiółkowego charakteru zabudowy, ograniczenie rozwoju ilościowego, adaptacja starych zagród na cele rekreacyjne
-  Tereny rolne chronione przed zainwestowaniem. istniejąca zabudowa do utrzymania. Ewentualne inwestycje na ściśle określonych warunkach
-  Teren objęty zmianą planu

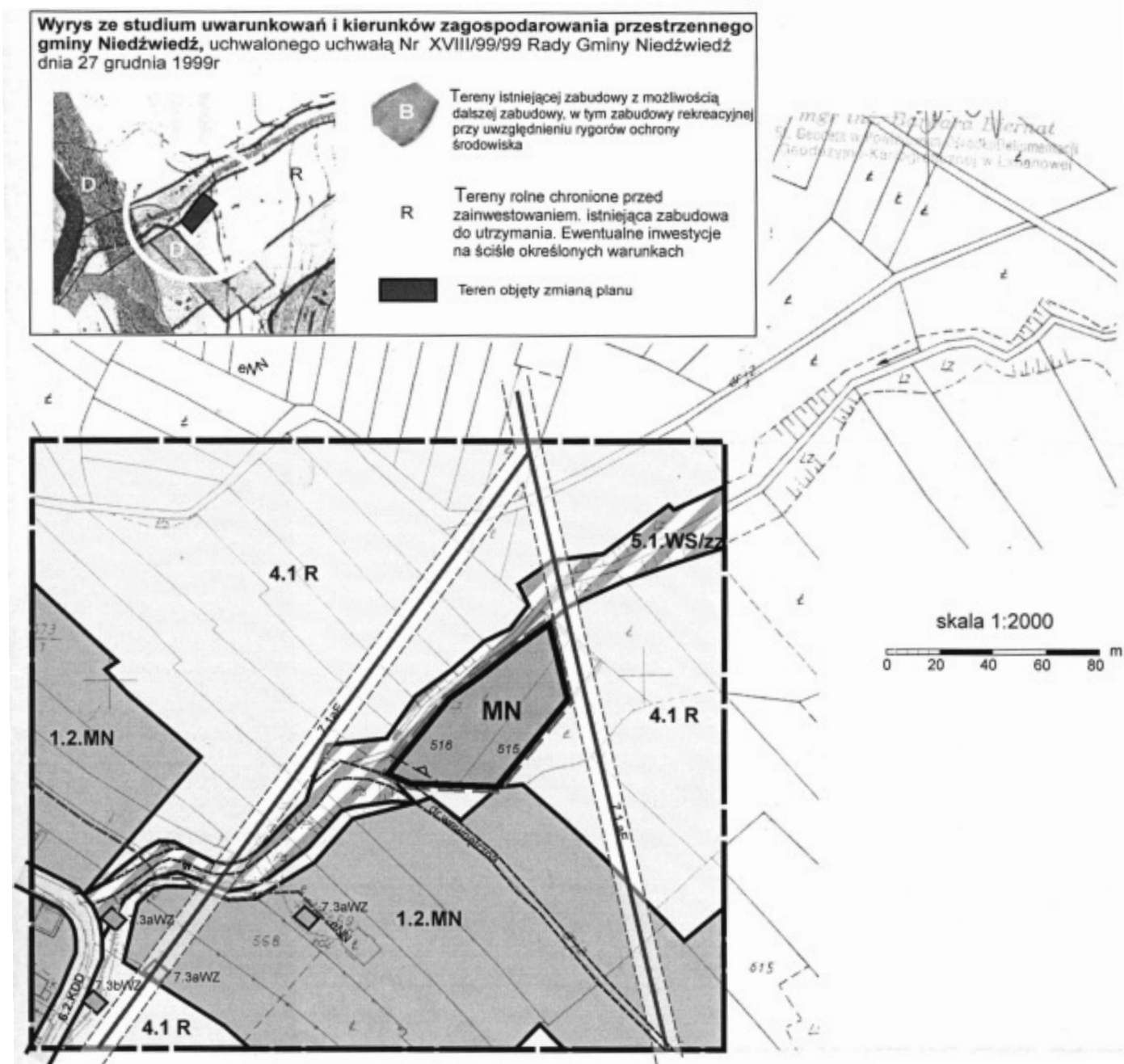
Załącznik Nr 10
do Uchwały Nr XXXIV/215/09
Rady Gminy Niedźwiedź
z dnia 28 września 2009 r.

**ZMIANA MIEJSCOWEGO PLANU ZAGOSPODAROWANIA PRZESTRZENNEGO
GMINY NIEDŹWIEDŹ - WIEŚ PORĘBA WIELKA, CZĘŚĆ DZIAŁEK NR: 515 I 516**

Plan 10


RYSUNEK PLANU

Skala 1:2000*





* Rysunek planu został sporządzony w oparciu o skalę źródłową 1:2000.
Skala ta ulega pomniejszeniu w wyniku przypisanych prawem odległości marginesów.


LEGENDA

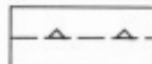
 Granica analizowanego otoczenia

Ustalenia wprowadzone zmianą planu


 Granice terenu objętego zmianą planu

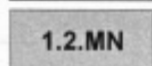
 Linie rozgraniczające tereny o różnych funkcjach ściśle określone

 Tereny zabudowy mieszkaniowej jednorodzinnej


 Linia zabudowy od drogi wewnętrznej

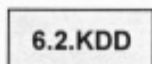
Informacja o ustaleniach obowiązujących planów w granicach analizowanego otoczenia

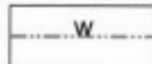
 Linie rozgraniczające tereny o różnych funkcjach ściśle określone


 Tereny zabudowy mieszkaniowej jednorodzinnej

 Tereny rolne


 Tereny wód otwartych wraz z obudową biologiczną

 Tereny drogi gminnej dojazdowej


 Istniejąca sieć wodociągowa

 Istniejący zbiornik wodociągowy

 Istniejące ujęcie wody

 Istniejąca sieć elektroenergetyczna średniego napięcia

Inne oznaczenia informacyjne

 Istniejąca sieć elektroenergetyczna niskiego napięcia

Załącznik Nr 11
do Uchwały Nr XXXIV/215/09
Rady Gminy Niedźwiedź
z dnia 28 września 2009 r.


**ZMIANA MIEJSCOWEGO PLANU ZAGOSPODAROWANIA PRZESTRZENNEGO
GMINY NIEDŹWIEDŹ - WIEŚ PORĘBA WIELKA, DZIAŁKA NR: 706**

Plan 11

RYSUNEK PLANU


Skala 1:2000*

skala 1:2000





* Rysunek planu został sporządzony w oparciu o skalę źródłową 1:2000.
Skala ta ulega pomniejszeniu w wyniku przypisanych prawem odległości marginesów.


LEGENDA

 Granica analizowanego otoczenia


Ustalenia wprowadzone zmianą planu


 Granice terenu objętego zmianą planu


 Linie rozgraniczające tereny o różnych funkcjach ściśle określone

 MN Tereny zabudowy mieszkaniowej jednorodzinnej

Informacja o ustaleniach obowiązujących planów w granicach analizowanego otoczenia

 Linie rozgraniczające tereny o różnych funkcjach ściśle określone

 1.2.MN Tereny zabudowy mieszkaniowej jednorodzinnej

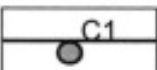
 4.6.RM Tereny zabudowy zagrodowej

 4.1 R Tereny rolne

 5.4.ZL Tereny leśne

 6.2.KDD Tereny drogi gminnej dojazdowej


 6.1.KDp-Z Tereny drogi powiatowej

 C1 Strefa od cmentarza C1 (od 50 do 150 m.. od cmentarza)

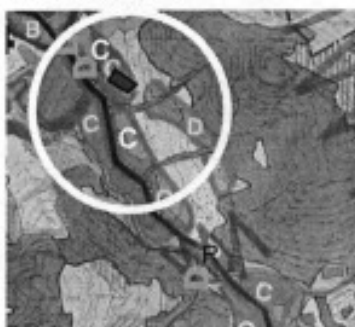
 w-1 Istniejąca wodociągowa


 7.2aG Istniejąca sieć gazowa


 k-2 Istniejąca sieć kanalizacji sanitarnej


 7-1aP Istniejąca sieć elektroenergetyczna średniego napięcia

Wyrys ze studium uwarunkowań i kierunków zagospodarowania przestrzennego gminy Niedźwiedź, uchwalonego uchwałą Nr XVIII/99/99 Rady Gminy Niedźwiedź dnia 27 grudnia 1999r



 C Tereny zabudowane i korzystne dla zabudowy mieszkaniowej usług, dominacja obsługi rekreacji i rzemiosła nieuciążliwego

 R Tereny rolne chronione przed zainwestowaniem. istniejąca zabudowa do utrzymania. Ewentualne inwestycje na ściśle określonych warunkach

 Teren objęty zmianą planu

Przewodniczącą Rady Gminy Niedźwiedź: *M. Domagała*

Załącznik Nr 12
do Uchwały Nr XXXIV/215/09
Rady Gminy Niedźwiedź
z dnia 28 września 2009 r.

Rozstrzygnięcie Rady Gminy Niedźwiedź w sprawie uwag do projektu planu oraz w sprawie realizacji zapisanych w planie inwestycji z zakresu infrastruktury technicznej, które należą do zadań własnych Gminy oraz zasadach ich finansowania

1. Rada Gminy Niedźwiedź po zapoznaniu się z oświadczeniem Wójta Gminy Niedźwiedź z dnia 2 września 2009 roku, stwierdzającym brak uwag do projektu zmiany miejscowego planu zagospodarowania przestrzennego Gminy Niedźwiedź dot. przeznaczenia działki Nr 516 w Koninie, działek Nr: 2170 i 2176 w Podobinie na tereny zabudowy zagrodowej, działek Nr: 153, 4227, 4675 i części działek Nr: 4676, 4674, 4650 i 3471 w Koninie, części działki Nr 551/1 w Podobinie, działek Nr: 706, 3123 i części działek Nr: 515, 516, 3251 w Porębie Wielkiej na tereny zabudowy mieszkaniowej jednorodzinnej - w okresie wyłożenia tego planu do publicznego wglądu i 14 dni po wyłożeniu, stwierdza brak potrzeby rozstrzygnięcia, o którym mowa w art. 20 ust. 1 Ustawy z dnia 27 marca 2003 roku o planowaniu i zagospodarowaniu przestrzennym (Dz. U. Nr 80 poz. 717 z późn. zm.).
2. W związku z tym że zmiana miejscowego planu zagospodarowania przestrzennego Gminy Niedźwiedź obejmuje pojedyncze działki (określone w punkcie 1) i nie wprowadza nowych zapisów dot. realizacji inwestycji w zakresie infrastruktury technicznej, które należą do zadań własnych Gminy, Rada Gminy Niedźwiedź stwierdza brak potrzeby rozstrzygnięcia o sposobie realizacji inwestycji które należą do zadań własnych Gminy oraz zasadach ich finansowania, o którym mowa w art. 20 ust. 1 Ustawy z dnia 27 marca 2003 roku o planowaniu i zagospodarowaniu przestrzennym (Dz. U. Nr 80 poz. 717 z późn. zm.).

Przewodniczący
Rady Gminy Niedźwiedź: *M. Domagała*

4785

**Obwieszczenie
Komisarza Wyborczego w Krakowie
z dnia 10 września 2009 r.**

w sprawie zmian w składzie osobowym Sejmiku Województwa Małopolskiego.

Na podstawie art. 182 Ustawy z dnia 16 lipca 1998 r. - Ordynacja wyborcza do rad gmin, rad powiatów i sejmików województw (t. j. Dz. U. z 2003 r. Nr 159, poz. 1547 z późn. zm.¹⁾, podaje się do publicznej wiadomości, co następuje:

1. Sejmik Województwa Małopolskiego uchwałą Nr XXXIV/491/09 z dnia 3 lipca 2009 roku stwierdził wygaśnięcie w okręgu

¹⁾ Zmiany tekstu jednolitego wymienionej Ustawy zostały ogłoszone w Dz. U. z 2004 r. Nr 25, poz. 219, Nr 102, poz. 1055 i Nr 167, poz. 1760, z 2005 r. Nr 175, poz. 1457, z 2006 r. Nr 17, poz. 128, Nr 34, poz. 242, Nr 146, poz. 1055, Nr 159, poz. 1127, Nr 218, poz. 1592, z 2007 r. Nr 48, poz. 327 i Nr 112, poz. 766 oraz z 2008 r. Nr 96, poz. 607 i Nr 180, poz. 1111.

- wyborczym Nr 2 mandatu radnego Pana Zbysława Owczarskiego z listy zgłoszonej- przez Komitet Wyborczy Prawo i Sprawiedliwość w wyborach do Sejmiku Województwa Małopolskiego, przeprowadzonych 12 listopada 2006 roku, w związku z pisemnym zrzeczeniem się mandatu.
2. Sejmik Województwa Małopolskiego uchwałą Nr XXXV/533/09 z dnia 31 sierpnia 2009 roku stwierdził, że radnym w okręgu wyborczym Nr 2 został Pan Stanisław Rumian, kandydat z tej samej listy, który uzyskał kolejno największą liczbę głosów a nie utracił prawa wybieralności.
3. Obwieszczenie niniejsze podlega podaniu do publicznej wiadomości poprzez opublikowanie w Dzienniku Urzędowym Województwa Małopolskiego oraz rozplakatowanie na terenie województwa małopolskiego.

Komisarz Wyborczy w Krakowie: *T. Rak*

4786

**Obwieszczenie
Komisarza Wyborczego w Nowym Sączu
z dnia 28 września 2009 r.**

o wynikach wyborów uzupełniających do Rady Miasta Rabka-Zdrój przeprowadzonych w dniu 27 września 2009 r.

Na podstawie art. 182 ust. 1 i 2 Ustawy z dnia 16 lipca 1998 r. - Ordynacja wyborcza do rad gmin, rad powiatów i sejmików województw (Dz. U. z 2003 r. Nr 159, poz. 1547, z późn. zm.) Komisarz Wyborczy w Nowym Sączu podaje do publicznej wiadomości wyniki wyborów uzupełniających do Rady Miasta Rabka-Zdrój przeprowadzonych w dniu 27 września 2009 r.

I

- A. Wybory przeprowadzono w 1 okręgu wyborczym.
- B. Wybierano 1 radnego spośród 2 kandydatów zgłoszonych na 2 listach kandydatów.
- C. Wybrano 1 radnego.
- D. Uprawnionych do głosowania było 1 644 osób.
- E. Wydano kart do głosowania 227 wyborcom.
- F. W wyborach wzięło udział (liczba kart ważnych wyjętych z urny) 227, to jest 13,81% uprawnionych do głosowania.
- G. Głosów ważnych oddano 223, to jest 98,24% ogólnej liczby głosów oddanych.
- H. Głosów nieważnych oddano 4, to jest 1,76% ogólnej liczby głosów oddanych.

II

Wyniki wyborów:

Okręg wyborczy Nr 8, w którym wybierano 1 radnego.

- A. Wybory odbyły się.
- B. Głosowanie przeprowadzono.
- C. W wyborach wzięło udział (liczba kart ważnych) 227.
- D. Głosów ważnych oddano 223.

¹⁾ Zmiany tekstu jednolitego wymienionej Ustawy zostały ogłoszone w Dz. U. z 2004 r. Nr 25, poz. 219, Nr 102, poz. 1055 i Nr 167, poz. 1760, z 2005 r. Nr 175, poz. 1457, z 2006 r. Nr 17, poz. 128, Nr 34, poz. 242, Nr 146, poz. 1055, Nr 159, poz. 1127, Nr 218, poz. 1592, z 2007 r. Nr 48, poz. 327 i Nr 112, poz. 766 oraz z 2008 r. Nr 96, poz. 607 i Nr 180, poz. 1111.

E. Radnym został wybrany:

z listy Nr 2 KWW PRZYSZŁOŚĆ RABKI-ZDRÓJ
1) GACEK Ludwik

F.W okręgu wszystkie mandaty zostały obsadzone.

Komisarz Wyborczy w Nowym Sączu: *T. Piesowicz*

4787

Obwieszczenie

**Komisarza Wyborczego w Tarnowie
z dnia 28 września 2009 r.**

o wynikach wyborów uzupełniających do Rady Gminy Szerzyny przeprowadzonych w dniu 27 września 2009 r.

Na podstawie art. 182 ust. 1 i 2 Ustawy z dnia 16 lipca 1998 r. - Ordynacja wyborcza do rad gmin, rad powiatów i sejmików województw (Dz. U. z 2003 r. Nr 159, poz. 1547, z późn. zm.¹⁾) Komisarz Wyborczy w Tarnowie podaje do publicznej wiadomości wyniki wyborów uzupełniających do Rady Gminy Szerzyny przeprowadzonych w dniu 27 września 2009 r.

I

- A. Wybory przeprowadzono w 1 okręgu wyborczym.
- B. Wybierano 1 radnego spośród 2 kandydatów zgłoszonych na 2 listach kandydatów.
- C. Wybrano 1 radnego.
- D. Uprawnionych do głosowania było 1 829 osób.
- E. Wydano kart do głosowania 281 wyborcom.
- F. W wyborach wzięło udział (liczba kart ważnych wyjętych z urny) 281, to jest 15,36% uprawnionych do głosowania.
- G. Głosów ważnych oddano 274, to jest 97,51% ogólnej liczby głosów oddanych.
- H. Głosów nieważnych oddano 7, to jest 2,49% ogólnej liczby głosów oddanych.

II

Wyniki wyborów:

Okręg wyborczy Nr 1, w którym wybierano 1 radnego.

- A. Wybory odbyły się.
- B. Głosowanie przeprowadzono.
- C. W wyborach wzięło udział (liczba kart ważnych) 281.
- D. Głosów ważnych oddano 274.
- E. **Radnym został wybrany:**
z listy Nr 1 KWW RAZEM DLA SZERZYN
1) PASIŃSKI Paweł Dariusz
- F.W okręgu wszystkie mandaty zostały obsadzone.

Komisarz Wyborczy w Tarnowie: *J. Satko*

4788

Obwieszczenie

**Komisarza Wyborczego w Krakowie
z dnia 28 września 2009 r.**

o wynikach wyborów uzupełniających do Rady Gminy Zielonki, przeprowadzonych w dniu 27 września 2009 r.

Na podstawie art. 182 ust. 1 i 2 Ustawy z dnia 16 lipca 1998 r. - Ordynacja wyborcza do rad gmin, rad powiatów i sejmików województw (Dz. U. z 2003 r. Nr 159, poz. 1547, z późn. zm.¹⁾) Komisarz Wyborczy w Krakowie podaje do publicznej wiadomości wyniki wyborów uzupełniających do Rady Gminy Zielonki, przeprowadzonych w dniu 27 września 2009 r.

I

- A. Wybory przeprowadzono w 1 okręgu wyborczym.
- B. Wybierano 1 radnego spośród 2 kandydatów zgłoszonych na 2 listach kandydatów.
- C. Wybrano 1 radnego.
- D. Uprawnionych do głosowania były 874 osoby.
- E. Wydano kart do głosowania 199 wyborcom.
- F. W wyborach wzięło udział (liczba kart ważnych wyjętych z urny) 199 wyborców, to jest 22,76% uprawnionych do głosowania.
- G. Głosów ważnych oddano 198, to jest 99,49% ogólnej liczby głosów oddanych.
- H. Głosów nieważnych oddano 1, to jest 0,51% ogólnej liczby głosów oddanych.

II

Wyniki wyborów:

Okręg wyborczy Nr 6, w którym wybierano 1 radnego.

- A. Wybory odbyły się.
- B. Głosowanie przeprowadzono.
- C. W wyborach wzięło udział (liczba kart ważnych) 199 wyborców.
- D. Głosów ważnych oddano 198.
- E. **Radną** została wybrana:
z listy Nr 1 KWW WSPÓLNOTA TROJANOWIC
1) **NOWAK Halina Teresa**
- F.W okręgu wszystkie mandaty zostały obsadzone.

Komisarz Wyborczy w Krakowie: *T. Rak*

¹⁾ Zmiany tekstu jednolitego wymienionej Ustawy zostały ogłoszone w Dz. U. z 2004 r. Nr 25, poz. 219, Nr 102, poz. 1055 i Nr 167, poz. 1760, z 2005 r. Nr 175, poz. 1457, z 2006 r. Nr 17, poz. 128, Nr 34, poz. 242, Nr 146, poz. 1055, Nr 159, poz. 1127, Nr 218, poz. 1592, z 2007 r. Nr 48, poz. 327 i Nr 112, poz. 766 oraz z 2008 r. Nr 96, poz. 607 i Nr 180, poz. 1111.

¹⁾ Zmiany tekstu jednolitego wymienionej Ustawy zostały ogłoszone w Dz. U. z 2004 r. Nr 25, poz. 219, Nr 102, poz. 1055 i Nr 167, poz. 1760, z 2005 r. Nr 175, poz. 1457, z 2006 r. Nr 17, poz. 128, Nr 34, poz. 242, Nr 146, poz. 1055, Nr 159, poz. 1127, Nr 218, poz. 1592, z 2007 r. Nr 48, poz. 327 i Nr 112, poz. 766 oraz z 2008 r. Nr 96, poz. 607 i Nr 180, poz. 1111.

4789

**Rozstrzygnięcie nadzorcze
Wojewody Małopolskiego
Nr PN.II.0911-181-09
z dnia 30 września 2009 r.**

Działając na podstawie art. 91 ust. 1 Ustawy z dnia 8 marca 1990 r. o samorządzie gminnym (t.j. Dz. U. z 2001 r., Nr 142, poz. 1591; zm. Dz. U. z 2002 r., Nr 23, poz. 220; Nr 62, poz. 558; Nr 113, poz. 984; Nr 153, poz. 1271 i Nr 214, poz. 1806; z 2003 r., Nr 80, poz. 717 i Nr 162, poz. 1568; z 2004 r. Nr 102, poz. 1055 i Nr 116, poz. 1203; z 2005 r. Nr 172, poz. 1441 i Nr 175, poz. 1457; z 2006 r., Nr 17, poz. 128 i Nr 181, poz. 1337; z 2007 r. Nr 48, poz. 327, Nr 138, poz. 974, Nr 173 poz. 1218; z 2008 r. Nr 180, poz. 1111 i Nr 223, poz. 1458; z 2009 r. Nr 52, poz. 420) stwierdza się nieważność uchwały Nr LXXIX/1016/09 Rady Miasta Krakowa z dnia 26 sierpnia 2009 r. w sprawie ustanowienia stypendium naukowego Miasta Krakowa dla szczególnie uzdolnionych studentów doktoranckich krakowskich uczelni wyższych i innych jednostek naukowo-badawczych oraz zasad ich udzielenia - w całości.

Uzasadnienie

Rada Miasta Krakowa uchwałą Nr LXXIX/1016/09 z dnia 26 sierpnia 2009 r. przyjęła Regulamin przyznawania i realizacji stypendiów naukowych Miasta Krakowa dla szczególnie uzdolnionych studentów oraz uczestników studiów doktoranckich krakowskich uczelni wyższych i innych jednostek naukowo-badawczych. Uchwała została przekazana do organu nadzoru w dniu 2 września 2009 r.

Pismem z dnia 14 września 2009 r. organ nadzoru zawiadomił Radę Miasta Krakowa o wszczęciu postępowania nadzorczego dotyczącego kontroli legalności przedmiotowej uchwały. W powyższym zawiadomieniu organ nadzoru wskazał, iż w jego wstępnej ocenie analizowana uchwała narusza obowiązujący porządek prawny, w szczególności wskazany w jej podstawie prawnej przepis art. 18 ust. 2 pkt. 14a Ustawy o samorządzie gminnym oraz zasadę legalizmu wyrażoną w art. 7 Konstytucji Rzeczypospolitej Polskiej. Zdaniem bowiem organu nadzoru przepis art. 18 ust. 2 pkt 14a Ustawy o samorządzie gminnym nie stanowi samodzielnej podstawy prawnej do podejmowania uchwały w sprawie przyznania stypendium dla studentów oraz uczestników studiów doktoranckich.

Powyższe zawiadomienie o wszczęciu postępowania nadzorczego zostało przekazane również do wiadomości Prezydenta Miasta Krakowa. W odpowiedzi pismem z dnia 22 września 2009 r. Zastępca Prezydenta Miasta Krakowa stwierdził, że *"choćby przepis szczegółowy nie nakłada na radę Gminy obligatoryjnie podejmowania uchwał dotyczących przyznawania stypendium naukowego dla szczególnie uzdolnionych studentów oraz uczestników studiów doktoranckich, Rada Miasta Krakowa mogła podjąć niniejszą uchwałę w świetle art. 94 Konstytucji RP stanowiącego, iż organy samorządu terytorialnego oraz terenowe organy administracji rządowej, na podstawie i w granicach upoważnień zawartych w Ustawie, ustanawiają akty prawa miejscowego obowiązujące na obszarze działania tych organów"*, jednocześnie Zastępca Prezydenta Miasta Krakowa zaznaczył, iż w jego ocenie art. 18 ust. 2 pkt 14a Ustawy z dnia 8 marca 1990 r. o samorządzie gminnym stanowi wy-

starczającą podstawę prawną do podjęcia przez Radę Miasta Krakowa uchwały w sprawie stypendium naukowego dla studentów.

Z takim stanowiskiem Prezydenta Miasta Krakowa nie sposób się zgodzić.

W ocenie organu nadzoru kwestionowana uchwała narusza obowiązujący porządek prawny, w szczególności wskazany w jej podstawie prawnej przepis art. 18 ust. 2 pkt 14a Ustawy z dnia 8 marca 1990 r. o samorządzie gminnym (t.j. Dz. U. z 2001 r. Nr 142 poz.1591 z późn. zm.)

Zgodnie z brzmieniem przywołanego przepisu do wyłącznej właściwości rady Gminy należy podejmowanie uchwał w sprawie zasad udzielania stypendiów dla uczniów i studentów. W ocenie organu nadzoru z wyżej wymienionego przepisu nie wynika w szczególności, że rada Gminy może ustanawiać własne stypendia w oderwaniu od szczegółowych ustaw. Przyznanie takiego uprawnienia prowadziłoby do wniosku, że rada Gminy na tej podstawie może uchylać różne świadczenia stypendialne w oderwaniu od szczegółowych regulacji.

Ponadto w orzecznictwie sądowoadministracyjnym ugruntowany jest pogląd, zgodnie z którym przepis art. 18 ust. 2 pkt 14a Ustawy o samorządzie gminnym ma charakter przepisu kompetencyjnego i nie może być uznany za wystarczającą podstawę wydania aktu normatywnego o charakterze powszechnie obowiązującym, jakim jest akt prawa miejscowego (por. m.in. wyrok WSA w Krakowie z 29 grudnia 2006 r., sygn. akt III SA/Kr 255/06, wyrok WSA w Lublinie z 18 listopada 2008 r., sygn. akt III SA/Lu 309/08, wyrok NSA z dnia 29 maja 2009 r. sygn. akt I OSK 178/09).

Mając na uwadze powyższe zasadnym jest zatem stwierdzić, że Rada Miasta Krakowa podejmując kwestionowaną uchwałę naruszyła obowiązujący porządek prawny albowiem nie miała ustawowego upoważnienia do jej podjęcia i nadania jej charakteru aktu prawa miejscowego. Zgodnie z obowiązującymi przepisami prawa, w tym w szczególności stosownie do normy ujętej w art. 94 Konstytucji RP organy samorządu terytorialnego na podstawie i w granicach upoważnień zawartych w Ustawie, ustanawiają akty prawa miejscowego obowiązujące na obszarze działania tych organów. Zasada ta znajduje potwierdzenie w przepisie art. 40 ust. 1 Ustawy o samorządzie gminnym, zgodnie z którym na podstawie upoważnień ustawowych Gminie przysługuje prawo stanowienia aktów prawa miejscowego obowiązujących na obszarze Gminy. Powyższe zdaniem organu nadzoru oznacza to, że akty prawa miejscowego, jako akty o charakterze zależnym (pochodnym), stanowione mogą być wyłącznie na podstawie upoważnienia zawartego w Ustawie i to upoważnienia wyraźnego, a nie tylko pośrednio wynikającego z przepisów ustawowych, nie jest bowiem dopuszczalne domniemywanie kompetencji prawodawczych. Powyższe stanowisko jest powszechnie akceptowane w orzecznictwie sądowoadministracyjnym (np. wyrok NSA z 28 lutego 2003 r., sygn. akt I SA/Lu 882/02; wyrok WSA w Lublinie z 18 listopada 2008r., sygn. akt III SA/Lu 309/08, wyrok WSA w Krakowie z 19 lipca 2005r. III SA/Kr 318/05).

Podejmując przedmiotową uchwałę Rada Miasta Krakowa naruszyła również art. 7 Konstytucji RP. Wyrażona w rzeczonym przepisie zasada legalności zobowiązuje organy władzy publicznej, a zatem również organy samorządu terytorialnego, do działania na podstawie i w granicach prawa. A skoro Rada Miasta

Krakowa działała bez podstawy prawnej upoważniającej ją do wprowadzenia rozwiązań przyjętych tą uchwałą, należy uznać, że naruszyła konstytucyjną zasadę legalności.

Na marginesie organ nadzoru zauważa, iż przedstawione powyżej stanowisko organu potwierdza, pozostająca w toku procesu legislacyjnego (uchwalona przez Sejm RP w dniu 25 września 2009 r.) nowelizacja Ustawy - Prawo o szkolnictwie wyższym, która przewiduje m.in. wprowadzenie możliwości przyznawania stypendiów studentom oraz doktorantom przez jednostki samorządu terytorialnego lub osoby prawne niebędące państwowymi ani samorządowymi osobami prawnymi.

Reasumując, na gruncie aktualnie obowiązujących przepisów, brak jest wystarczających podstaw prawnych do podjęcia przez radę Gminy kwestionowanej uchwały. Wydanie aktu prawa miejscowego przy braku należytego upoważnienia usta-

wowego oznacza istotne naruszenie prawa uzasadniające stwierdzenie nieważności takiego aktu.

W tym stanie rzeczy, stwierdzenie nieważności uchwały Rady Miasta Krakowa LXXIX/1016/09 z dnia 26 sierpnia 2009 r., w całości jest w pełni uzasadnione.

Na niniejsze rozstrzygnięcie przysługuje skarga do Wojewódzkiego Sądu Administracyjnego w Krakowie. Winno się ją wnieść za pośrednictwem Wojewody Małopolskiego, w terminie 30 dni od otrzymania niniejszego rozstrzygnięcia.

Z up. Wojewody Małopolskiego:

Zastępca Dyrektora
Wydziału Prawnego i Nadzoru:
A. Słowik

Wydawca: Wojewoda Małopolski

Redakcja: Wydział Prawny i Nadzoru Małopolskiego Urzędu Wojewódzkiego w Krakowie, 31-156 Kraków, ul. Basztowa 22, p. 220, tel. (012) 392-12-20
e-mail: mcac@malopolska.uw.gov.pl

Redakcja udziela wszelkich informacji dotyczących aktów prawnych ogłaszanych w Dzienniku Urzędowym Województwa Małopolskiego.

Skład: Wydział Prawny i Nadzoru Małopolskiego Urzędu Wojewódzkiego w Krakowie

Druk i Kolportaż: Zakład Poligraficzny "XERODRUK", 31-156 Kraków, ul. Basztowa 22, tel. (012) 392-16-96

Egzemplarze z lat ubiegłych (do wyczerpania nakładu) można nabywać na podstawie nadesłanego zamówienia do Zakładu Obsługi Małopolskiego Urzędu Wojewódzkiego w Krakowie, 31-156 Kraków, ul. Basztowa 22.

Reklamacje z powodu nieotrzymania poszczególnych numerów zgłaszać należy telefonicznie na nr: (012) 392-16-96 do Zakład Poligraficzny "XERODRUK", 31-156 Kraków, ul. Basztowa 22 do 5 dni po otrzymaniu następnego kolejnego numeru, zgłoszenie po tym terminie nie będzie uwzględnione.

Drukowano na polecenie Wojewody Małopolskiego w Zakładzie Poligraficznym "XERODRUK", 31-156 Kraków, ul. Basztowa 22
tel. (012) 392-16-96
