

Załącznik nr 5
do uchwały nr II/12/2010
Rady Miejskiej w Głinojecku
z dnia 20 grudnia 2010r.

Na podstawie art. 20 ust. 1 ustawy z dnia 27 marca 2003r. o planowaniu i zagospodarowaniu przestrzennym (Dz.U. z 2003r. Nr 80, poz. 717, z 2004r. Nr 6, poz. 41, Nr 141, poz. 1492, z 2005r. Nr 113, poz. 954, Nr 130, poz. 1087, z 2006r. Nr 45, poz. 319, Nr 225, poz. 1635, z 2008r. Nr 123, poz. 803, Nr 199, poz. 1227, Nr 201, poz. 1237, Nr 220, poz. 1413, z 2010r. Nr 24, poz. 124, Nr 75, poz. 474, Nr 106, poz. 675, Nr 119, poz. 804, Nr 130, poz. 871, Nr 149, poz. 996, Nr 155, poz. 1043) Rada Miejska w Głinojecku postanawia, co następuje:

1. Do projektu planu nie wniesiono uwag w trybie przepisów art. 18 ustawy o planowaniu i zagospodarowaniu przestrzennym.
2. W związku z treścią § 8 pkt 10 uchwały w granicach planu nie występują zadania własne gminy z zakresu infrastruktury technicznej, o których mowa w art. 20 ust. 1 ustawy o planowaniu i zagospodarowaniu przestrzennym.

Przewodniczący Rady:
Andrzej Gontarski

3513

UCHWAŁA Nr II/13/2010

RADY MIEJSKIEJ W GLINOJECKU

z dnia 20 grudnia 2010 r.

w sprawie uchwalenia miejscowego planu zagospodarowania przestrzennego gminy Głinojeck dla obszarów położonych w obrębach geodezyjnych: Bielawy, Malużyn, Śródborze, Dukt.

Na podstawie art. 18 ust. 2 pkt 5 ustawy z dnia 8 marca 1990r. o samorządzie gminnym (Dz.U. z 2001r. Nr 142, poz. 1591, z 2002r. Nr 23, poz. 220, Nr 62, poz. 558, Nr 113, poz. 984, Nr 153, poz. 1271, Nr 214, poz. 1806, z 2003r. Nr 80, poz. 717, Nr 162, poz. 1568, z 2004r. Nr 102, poz. 1055, Nr 116, poz. 1203, Nr 167, poz. 1759, z 2005r. Nr 172, poz. 1441, Nr 175, poz. 1457, z 2006r. Nr 17, poz. 128, Nr 181, poz. 1337, z 2007r. Nr 48, poz. 327, Nr 138, poz. 974, Nr 173, poz. 1218, z 2008r. Nr 180, poz. 1111, Nr 223, poz. 1458, z 2009r. Nr 52, poz. 420 Nr 157, poz. 1241, z 2010r. Nr 28, poz. 142 i 146, Nr 40, poz. 230, Nr 106, poz. 675) i art. 20 ust. 1 ustawy z dnia 27 marca 2003r. o planowaniu i zagospodarowaniu przestrzennym (Dz.U. z 2003r. Nr 80, poz. 717, z 2004r. Nr 6, poz. 41, Nr 141, poz. 1492, z 2005r. Nr 113, poz. 954, Nr 130, poz. 1087, z 2006r. Nr 45, poz. 319, Nr 225, poz. 1635, z 2008r. Nr 123, poz. 803, Nr 199, poz. 1227, Nr 201, poz. 1237, Nr 220, poz. 1413, z 2010r. Nr 24, poz. 124, Nr 75, poz. 474, Nr 106, poz. 675, Nr 119, poz. 804, Nr 130, poz. 871, Nr 149, poz. 996, Nr 155, poz. 1043) Rada Miejska w Głinojecku, po stwierdzeniu zgodności planu z ustaleniami studium uwarunkowań i kierunków zagospodarowania przestrzennego miasta i gminy Głino-

jeck uchwalonego uchwałą nr XXV/213/2002 Rady Miejskiej w Głinojecku z dnia 2 czerwca 2002r. uchwała, co następuje:

§ 1.1) Uchwała miejscowy plan zagospodarowania przestrzennego gminy Głinojeck dla obszarów położonych w obrębach geodezyjnych: Bielawy, Malużyn, Śródborze, Dukt, zwany dalej „planem”.

2) Ustalenia planu stanowią treść niniejszej uchwały.

§ 2.1) Granice planu określa uchwała nr XV/92/08 Rady Miejskiej w Głinojecku z dnia 20 marca 2008r. w sprawie przystąpienia do sporządzenia zmiany miejscowego planu zagospodarowania przestrzennego gminy Głinojeck dla obszarów położonych w obrębach Bielawy, Malużyn, Śródborze, Dukt.

2) Rysunek planu stanowią załączniki: nr 1, nr 2, nr 3 i nr 4 do niniejszej uchwały, sporządzone na mapach zasadniczych w skali 1:2000 i obowiązujące w następującym zakresie ustaleń planu:

- a) granic planu,

- b) linii rozgraniczających tereny o różnym przeznaczeniu i zasadach zagospodarowania,
- c) nieprzekraczalnych linii zabudowy,
- d) oznaczeń przeznaczenia terenów na cele: MU zabudowy mieszkaniowej jednorodzinnej z usługami, RL – rolne, ZL – lasu, KDW – drogi wewnętrznej.

3) Rozstrzygnięcia wymagane przepisami art. 20 ust. 1 ustawy o planowaniu i zagospodarowaniu przestrzennym zawiera załącznik nr 5 do uchwały.

§ 3. Ustalenia dotyczące przeznaczenia terenu.

1)

Nr-y załączników do uchwały oraz obr. geodezyjne, których dotyczy	Oznaczenie terenu	Przeznaczenie terenu:
1 obr. Dukt	1MU	zabudowa mieszkaniowa jednorodzinna z usługami
2 obr. Śródborze	1RL	rola, zabudowa zagrodowa przy spełnieniu warunku średniej gminnej powierzchni gospodarstwa rolnego
3 obr. Malużyn	1MU	zabudowa mieszkaniowa jednorodzinna z usługami
4 obr. Malużyn i Bielawy	1MU	zabudowa mieszkaniowa jednorodzinna z usługami
4 obr. Malużyn i Bielawy	1ZL	las
4 obr. Malużyn i Bielawy	1RL	rola, zabudowa zagrodowa przy spełnieniu warunku średniej gminnej powierzchni gospodarstwa rolnego
4 obr. Malużyn i Bielawy	1KDW	droga wewnętrzna

§ 4. Ustalenia dotyczące zasad ochrony i kształtowania ładu przestrzennego:

- 1) W granicach planu zasady ochrony i kształtowania ładu przestrzennego określone są ustaleniami:
 - a) nieprzekraczalnych linii zabudowy,
 - b) zasad kształtowania zabudowy.
- 2) W granicach planu nie ustala się terenów lokalizacji inwestycji celu publicznego, o których mowa w przepisach art. 2 pkt 5 ustawy o planowaniu i zagospodarowaniu przestrzennym.

§ 5. Ustalenia dotyczące zasad ochrony środowiska, przyrody i krajobrazu kulturowego.

1)

Oznaczenie terenu	Parametry i wskaźniki kształtowania zabudowy
załącznik nr 1: 1MU załącznik nr 3: 1MU załącznik nr 4: 1MU	1. Dla zabudowy istniejącej zezwala się na: remont, rozbiórkę, odbudowę, rozbudowę, nadbudowę i przebudowę budynków w rozumieniu właściwych przepisów budowlanych. 2. Zabudowę należy kształtować jako budynki wolnostojące do wysokości dwóch kondygnacji, z drugą kondygnacją jako poddaszem użytkowym. 3. Zadaszenia zabudowy należy kształtować w formie dachów dwuspadowych lub wielospadowych o kącie nachylenia połaci dachowych do płaszczyzny przekroju poziomego budynku w przedziale 30 ⁰ -45 ⁰ .

1) W granicach planu mają zastosowanie przepisy ustawy o ochronie przyrody wraz z rozporządzeniami wykonawczymi do w/w ustawy z tytułu położenia terenów w „Nadwkrzańskim Obszarze Chronionego Krajobrazu”.

2) Tereny oznaczone w rysunku planu symbolem MU są terenami przeznaczonymi pod zabudowę mieszkaniową w rozumieniu przepisów odrębnych dotyczących ochrony przed hałasem.

3) Dla terenów oznaczonych w rysunku planu symbolem ZL mają zastosowanie przepisy ustawy o lasach.

§ 6. Ustalenia dotyczące parametrów i wskaźników kształtowania zabudowy:

	<p>4. Ustala się możliwość lokalizacji budynku usługowego o wysokości jednej kondygnacji. Zadaszenia należy kształtować jak w pkt 3.</p> <p>5. Ustala się możliwość lokalizacji budynku gospodarczo-garażowego o wysokości jednej kondygnacji. Zadaszenia należy kształtować jak w pkt 3.</p> <p>6. Maksymalną powierzchnię zabudowy w stosunku do powierzchni działki ustala się w wielkości 25%.</p> <p>7. Minimalny udział powierzchni biologicznie czynnej w stosunku do powierzchni działki ustala się w wielkości 50%.</p>
1RL	<p>1. Zabudowę zagrodową należy kształtować jako budynki wolnostojące do wysokości dwóch kondygnacji, z drugą kondygnacją jako poddaszem użytkowym.</p> <p>2. Zadaszenia zabudowy należy kształtować w formie dachów dwuspadowych lub wielospadowych o kącie nachylenia połaci dachowych do płaszczyzny przekroju poziomego budynku w przedziale 30⁰-45⁰.</p> <p>3. Ustala się możliwość lokalizacji budynków: gospodarczych, inwentarskich i garażowych o wysokości jednej kondygnacji. Zadaszenia należy kształtować jak w pkt 2.</p> <p>4. Dla obiektów inżynierskich związanych z produkcją rolną ustala się maksymalną wysokość 15m.</p> <p>4. Maksymalną powierzchnię zabudowy w stosunku do powierzchni działki ustala się w wielkości 45%.</p> <p>5. Minimalny udział powierzchni biologicznie czynnej w stosunku do powierzchni działki ustala się w wielkości 25%.</p>

2) Nieustalone w planie warunki zabudowy i zagospodarowania terenu regulują (odpowiednio) właściwe przepisy budowlane.

§ 7. Ustalenia dotyczące zasad podziału nieruchomości na działki budowlane.

1) W granicach planu podziały nieruchomości na działki budowlane powinny spełniać warunki określone dla działki budowlanej przepisami art. 2 pkt 12 ustawy o planowaniu i zagospodarowaniu przestrzennym wraz z ustaleniami i rysunkiem planu.

2) Minimalną powierzchnię dla działki budowlanej w zabudowie mieszkaniowej jednorodzinnej z usługami ustala się w wielkości 1000m².

3) W granicach planu w zabudowie mieszkaniowej jednorodzinnej z usługami na działkach budowlanych zezwala się na zabudowę w ilości jednego budynku mieszkalnego jednorodzinnego i jednego budynku gospodarczo-garażowego oraz jednego budynku usługowego.

§ 8. Ustalenia dotyczące zasad budowy systemów komunikacji i infrastruktury technicznej.

1) Drogi i ciągi komunikacyjne.

Oznaczenie terenu	Funkcja komunikacyjna	Klasa techniczna	Szerokość pasa drogowego w liniach rozgraniczających
załącznik nr 4: 1KDW	droga wewnętrzna	-	zgodnie z rejestrem gruntów gminy Głinojeck

2) Dla terenów w granicach planu zewnętrzny układ komunikacyjny stanowią:

- załącznik nr 1 - gminna droga publiczna,
- załącznik nr 2 - droga krajowa,
- załącznik nr 3 - gminna droga publiczna,
- załącznik nr 4 - droga powiatowa.

3) Dla zabudowy w granicach planu miejsca parkingowe należy lokalizować w granicach działek budowlanych przedmiotowych inwestycji.

4) W przypadku budowy sieci gazowych należy wykonać je na warunkach określonych właściwymi przepisami odrębnymi.

5) W granicach planu:

- każda z działek budowlanych przeznaczonych pod zabudowę budynkami przeznaczonymi na pobyt ludzi powinna mieć zapewnioną możliwość przyłączenia uzbrojenia działki lub bezpośrednio budynku do zewnętrznych sieci: wodociągowej, kanalizacji sanitarnej i elektroenergetycznej,

- b) zaopatrzenie w ciepło każdej z działek budowlanych przeznaczonych na pobyt ludzi należy zapewnić z indywidualnych ekologicznych źródeł ciepła lub przez przyłączenie do sieci gazowej, o której mowa w punkcie 4,
- c) zaopatrzenie w wodę należy realizować z wiejskiej sieci wodociągowej. Zezwala się na indywidualne ujęcia wody,
- d) wody opadowe należy odprowadzić na teren nieutwardzony działek budowlanych (alternatywnie zezwala się na inne rozwiązania zgodne z warunkami określonymi przepisami prawa wodnego i budowlanego),
- e) w robotach budowlanych elektroenergetycznych (dot. wykonania nowych inwestycji) należy skablować sieci i przyłączenia elektroenergetyczne. Przyłączenie odbiorców do wspólnej sieci elektroenergetycznej na obszarze w granicach planu będzie następowało na ogólnych zasadach przyłączenia odbiorców obowiązujących we właściwym terenie dysponencie sieci. Rezerwuje się pas terenu w chodnikach ulic dla projektowanej sieci elektroenergetycznej wraz z lokalizacją złączy kablowo-pomiarowych oraz projektowanych stacji transformatorowych.
- 6) Odprowadzenie ścieków z terenu w granicach planu następuje przez przyłączenie sieci kanalizacji sanitarnej zrealizowanej w w/w terenie do gminnej sieci kanalizacji sanitarnej, która będzie wykonana zgodnie z „Koncepcją programowo-przestrzenną podciśnieniowej kanalizacji sanitarnej dla gminy Głinojeck”. Do czasu realizacji gminnej sieci kanalizacji sanitarnej ustala się odprowadzenie ścieków do zbiorników bezodpływowych. W momencie wybudowania sieci kanalizacji sanitarnej ustala się nakaz bezwzględnego podłączenia się do w/w sieci i likwidacja zbiorników bezodpływowych.
- 7) Zasady przyłączeń do sieci, o których mowa w punktach: 4 i 5 a) powinny być określone w stosownych warunkach technicznych, wydawanych na podstawie przepisów odrębnych.
- 8) W granicach planu ustala się możliwość lokalizacji sieci infrastruktury technicznej w granicach działek budowlanych.
- 9) W granicach planu nie ustala się inwestycji z zakresu infrastruktury technicznej, należących do zadań własnych gminy.

§ 9. Ustalenia dotyczące stawek z tytułu art. 36 ust. 4 ustawy o planowaniu i zagospodarowaniu przestrzennym:

Oznaczenie terenu	Stawka w %
załącznik nr 1: 1MU załącznik nr 3: 1MU załącznik nr 4: 1MU	20
załącznik nr 2: 1RL załącznik nr 4: 1RL	*
załącznik nr 4: 1ZL	*
załącznik nr 4: 1KDW	*

*) dla w/w pozycji stawki z tytułu przepisów art. 36 ust. 4 ustawy o planowaniu i zagospodarowaniu przestrzennym nie mają zastosowania

§ 10.1) W granicach planu tracą moc ustalenia i rysunek miejscowego planu zagospodarowania przestrzennego gminy Głinojeck (uchwała nr VIII/51/07 Rady Miejskiej w Głinojecku z dnia 28 czerwca 2007r., Dz. Urz. Woj. Mazowieckiego z dnia 5 października 2007r. Nr 201, poz. 5703).

2) Zamiast w/w ustaleń i rysunku planu w granicach planu obowiązuje treść niniejszej uchwały wraz z rysunkiem planu.

§ 11. Wykonanie uchwały powierza się Burmistrzowi Miasta i Gminy Głinojeck.

§ 12.1) Uchwała wchodzi w życie po 30 dniach od daty jej ogłoszenia w Dzienniku Urzędowym Województwa Mazowieckiego.





2) Uchwała podlega ogłoszeniu w Dzienniku Urzędowym Województwa Mazowieckiego.

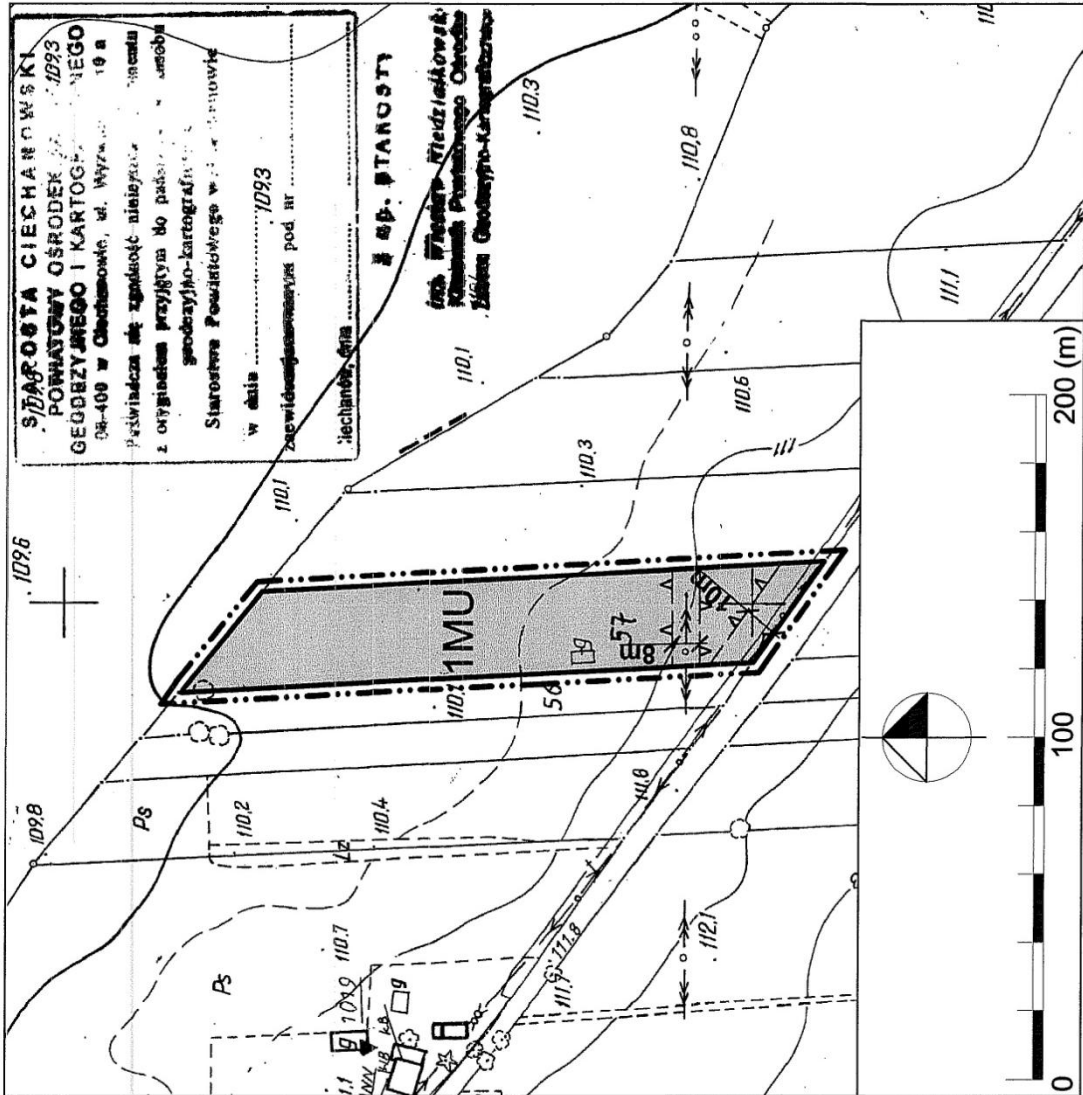
Przewodniczący Rady:
Andrzej Gontarski

RYSUNEK MIEJSCOWEGO PLANU ZAGOSPODAROWANIA PRZESTRZENNEGO GMINY GLINOJECK DLA OBSZARU POŁOŻONEGO W OBRĘBIE GEODEZYJNYM DUKT

SKALA 1:2000

ZAJĄCZNIK NR 1 DO UCHWAŁY NR II/13/2010
 RADY MIEJSKIEJ W GLINOJECU Z DNIA 20 GRUDNIA 2010 R.
 OGŁOSZONEJ W DZ. URZ. WOJ. MAZOWIECKIEGO
 NR Z DNIA POZ.

- OZNACZENIA:**
-  GRANICE PLANU
 -  LINIE ROZGRANICZAJĄCE TERENY O RÓŻNYM PRZEZNACZENIU I ZASADACH ZAGOSPODAROWANIA
 -  NIEPRZEKRACZALNE LINIE ZABUDOWY
 -  PRZEZNACZENIE TERENÓW NA CELE:
ZABUDOWY MIESZKANIOWEJ JEDNORODZINNEJ Z USŁUGAMI



STAJAROSTA CIECHAŃCOWSKI
 POWIATOWY OŚRODEK
 GEODEZYJNO-KARTOGRAFICZNY
 08-408 w Ciechanowie, ul. Wyzwolenia 19 a
 Pełniąc za st. zgodność niniejszą z oryginałem przyjętym do pasty geodezyjno-kartograficznej Starostwa Powiatowego w Ciechanowie w dniu 10.09.2010 r. Zawiduję podpisany pod nr inwentaryzacji 1093/10
 inżynier Stanisław Cichociński

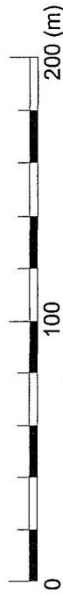
SP. STAJAROSTA
 (os. fizyczne) - inżynier Stanisław Cichociński
 Miejski Powiatowy Ośrodek Geodezyjno-Kartograficzny

INPLUS SP. Z O.O.	UL. WILCZYŃSKIEGO 25B/16 01-652 CICHYŃ
RYSUNEK MIEJSCOWEGO PLANU ZAGOSPODAROWANIA PRZESTRZENNEGO GMINY GLINOJECK DLA OBSZARU POŁOŻONEGO W OBRĘBIE GEODEZYJNYM DUKT	
Skala: 1:2000	Główny projektant: mgr inż. arch. Szymon Zabawicki, POUJ Nr G-062/2002 Zajęcznik Nr 1 Asystent głównego projektanta: mgr inż. Marek Ślóska

**RYSUNEK MIEJSCOWEGO PLANU
ZAGOSPODAROWANIA PRZESTRZENNEGO GMINY
GLINOJEK DLA OBSZARU POŁOŻONEGO
W OBRĘBIE GEODEZYJNYM ŚRÓDBORZE**

SKALA 1:2000

ZALĄCZNIK NR 2 DO UCHWAŁY NR III/13/2010
RADY MIEJSKIEJ W GLINOJECU Z DNIA 20 GRUDNIA 2010 R.
OGŁOSZONEJ W DZ. URZ. WOJ. MAZOWIECKIEGO
NR Z DNIA, POZ.



OZNACZENIA:

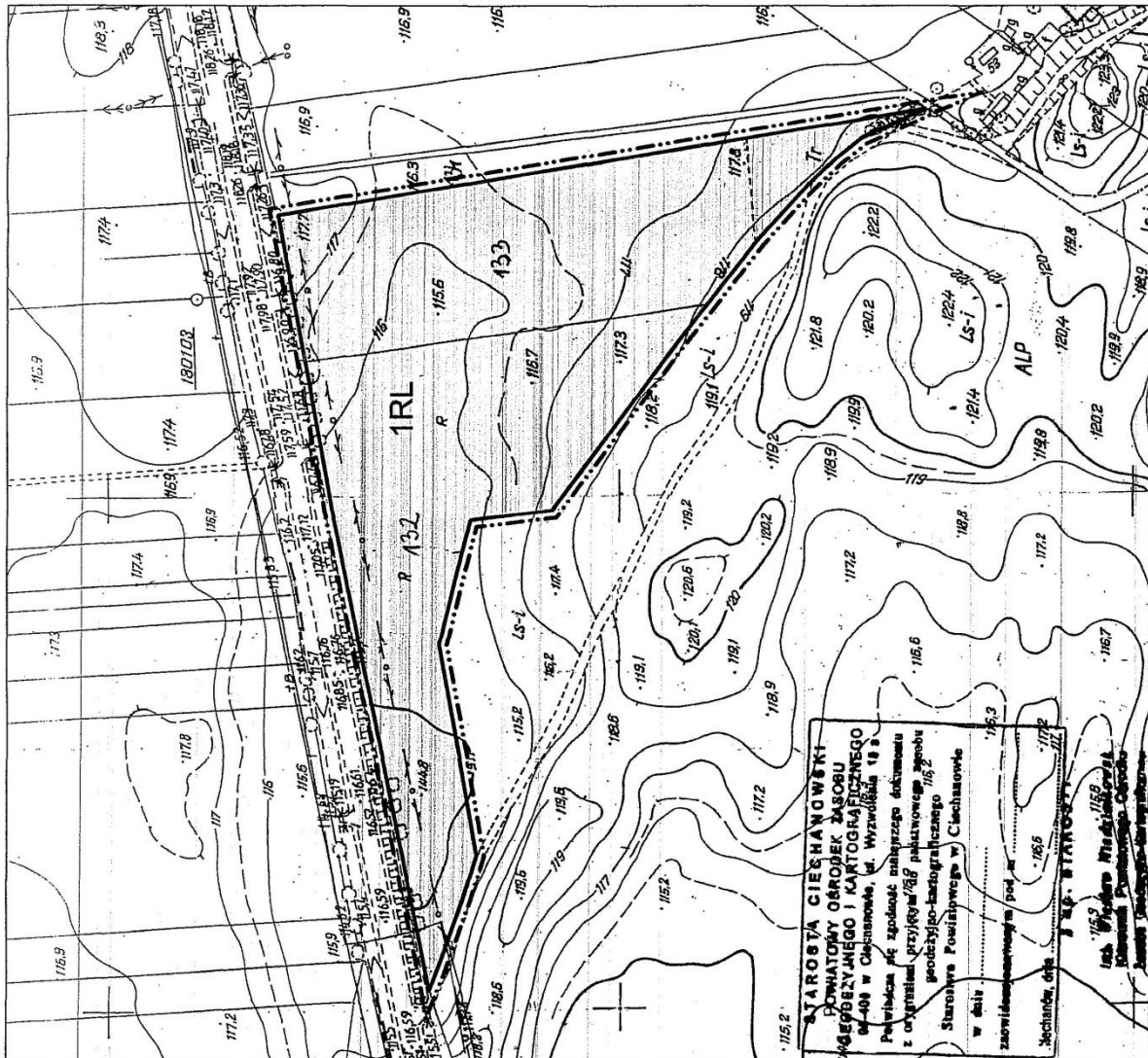
GRANICE PLANU

LINIE ROZGRANICZAJĄCE TERENY O RÓŻNYM
PRZEZNACZENIU I ZASADACH ZAGOSPODAROWANIA

PRZEZNACZENIE TERENÓW NA CELE:

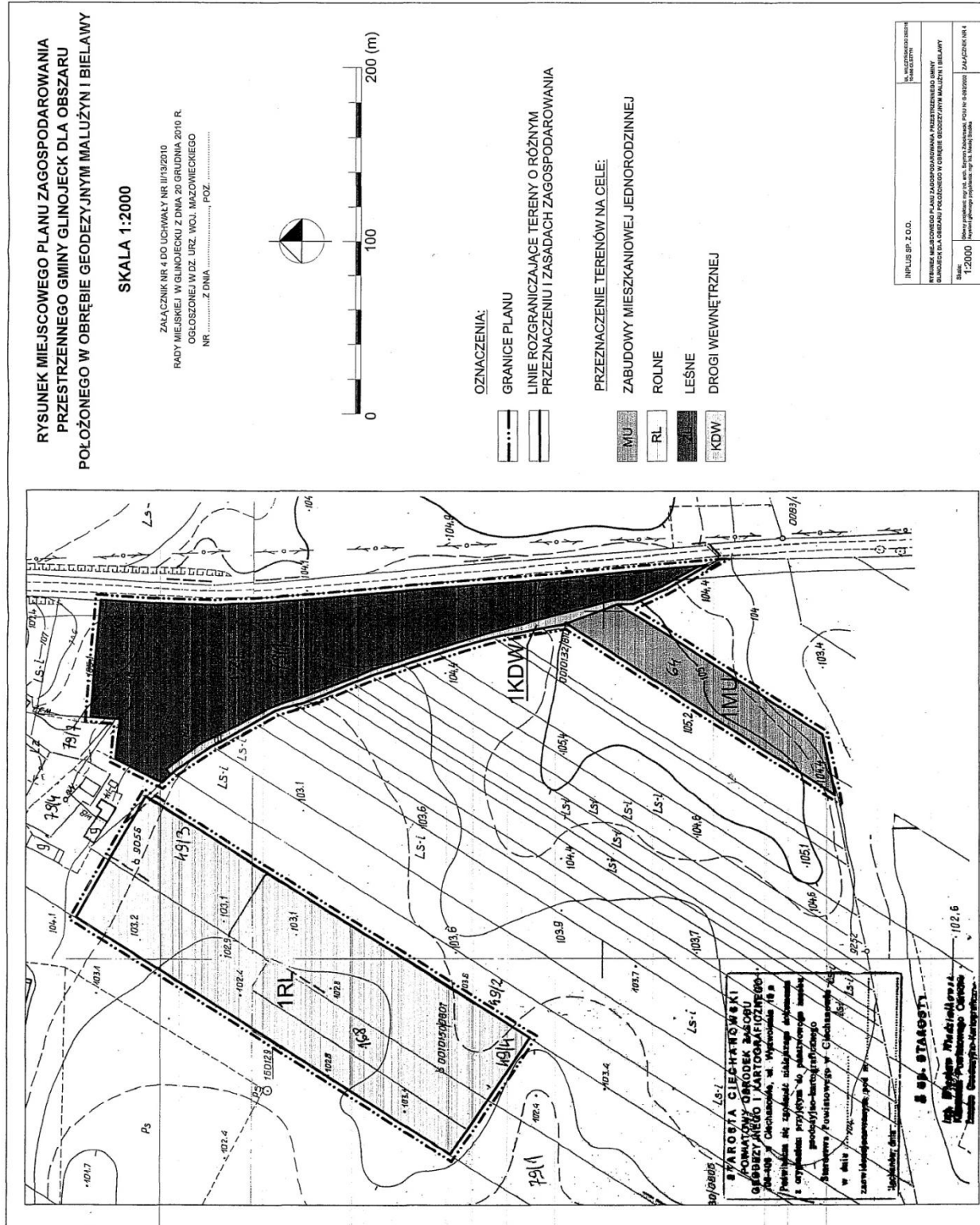
ROLNE

RL



STAROBYA CIECHANOWSKI
POMIATOWY OŚRODEK ZASOBU
GEODEZYJNEGO I KARTOGRAFICZNEGO
ul. 409 w Ciechanowie, tel. Wydziału 19 8
Powiatowa sieć z pomiarów naziemnego i satelitarne
z oryginalną przykrywką/387 pakietowe
geodezyjno-kartograficzne
Starobrya Powiatowe w Ciechanowie
w skali
zawieszonym na pol.
Ciechanów, dnia 11.05.2011 r.

INFLUS SP. Z O.O.	ul. WŁCZYŃSKOJE 20 05-600 GLINOJEK
INFLUS MAJĄTKOWY I ZAGOSPODAROWANIE PRZESTRZENNE GMINY GLINOJEK DLA OBSZARU POŁOŻONEGO W OBRĘBIE GEODEZYJNYM ŚRÓDBORZE	
Skala: 1:2000	
Projekt: 11.05.2011 r. (data wydania) POZIOM: 04.05.2011 r. (data wydania) ZAŁĄCZNIK NR 2	



INPIUS SP. Z O.O.	INWENTARZ TERENÓW
RYSUNEK MIEJSCOWEGO PLANU ZAGOSPODAROWANIA PRZESTRZENNEGO GMINY BIELAWY I OBSZARU POŁOŻONEGO W OBRĘBIE GEODEZYJNYM MALUŻYŃ I BIELAWY	
Skala: 1:2000	Plan wygenerowany przez: POI i BIR/2020 ZAJĄCZYK N K

Załącznik nr 5
do uchwały nr II/13/2010
Rady Miejskiej w Głinojecku
z dnia 20 grudnia 2010r.

Na podstawie art. 20 ust. 1 ustawy z dnia 27 marca 2003r. o planowaniu i zagospodarowaniu przestrzennym (Dz.U. z 2003r. Nr 80, poz. 717, z 2004r. Nr 6, poz. 41, Nr 141, poz. 1492, z 2005r. Nr 113, poz. 954, Nr 130, poz. 1087, z 2006r. Nr 45, poz. 319, Nr 225, poz. 1635, z 2008r. Nr 123, poz. 803, Nr 199, poz. 1227, Nr 201, poz. 1237, Nr 220, poz. 1413, z 2010r. Nr 24, poz. 124, Nr 75, poz. 474, Nr 106, poz. 675, Nr 119, poz. 804, Nr 130, poz. 871, Nr 149, poz. 996, Nr 155, poz. 1043) Rada Miejska w Głinojecku postanawia, co następuje:

1. Do projektu planu nie wniesiono uwag w trybie przepisów art. 18 ustawy o planowaniu i zagospodarowaniu przestrzennym.
2. W związku z treścią § 8 pkt 9 uchwały w granicach planu nie występują zadania własne gminy z zakresu infrastruktury technicznej, o których mowa w art. 20 ust. 1 ustawy o planowaniu i zagospodarowaniu przestrzennym.

Przewodniczący Rady:
Andrzej Gontarski

3514

UCHWAŁA Nr II/14/2010

RADY MIEJSKIEJ W GLINOJECKU

z dnia 20 grudnia 2011 r.

w sprawie uchwalenia miejscowego planu zagospodarowania przestrzennego gminy Głinojeck dla obszarów położonych w obrębach geodezyjnych: Stary Garwarz, Sadek, Malużyn.

Na podstawie art. 18 ust. 2 pkt 5 ustawy z dnia 8 marca 1990r. o samorządzie gminnym (Dz.U. z 2001r. Nr 142, poz. 1591, z 2002r. Nr 23, poz. 220, Nr 62, poz. 558, Nr 113, poz. 984, Nr 153, poz. 1271, Nr 214, poz. 1806, z 2003r. Nr 80, poz. 717, Nr 162, poz. 1568, z 2004r. Nr 102, poz. 1055, Nr 116, poz. 1203, Nr 167, poz. 1759, z 2005r. Nr 172, poz. 1441, Nr 175, poz. 1457, z 2006r. Nr 17, poz. 128, Nr 181, poz. 1337, z 2007r. Nr 48, poz. 327, Nr 138, poz. 974, Nr 173, poz. 1218, z 2008r. Nr 180, poz. 1111, Nr 223, poz. 1458, z 2009r. Nr 52, poz. 420, Nr 157, poz. 1241, z 2010r. Nr 28, poz. 142 i 146, Nr 40, poz. 230, Nr 106, poz. 675) i art. 20 ust. 1 ustawy z dnia 27 marca 2003r. o planowaniu i zagospodarowaniu przestrzennym (Dz.U. z 2003r. Nr 80, poz. 717, z 2004r. Nr 6, poz. 41, Nr 141, poz. 1492, z 2005r. Nr 113, poz. 954, Nr 130, poz. 1087, z 2006r. Nr 45, poz. 319, Nr 225, poz. 1635, z 2008r. Nr 123, poz. 803, Nr 199, poz. 1227, Nr 201, poz. 1237, Nr 220, poz. 1413, z 2010r. Nr 24, poz. 124, Nr 75, poz. 474, Nr 106, poz. 675, Nr 119, poz. 804, Nr 130, poz. 871, Nr 149, poz. 996, Nr 155, poz. 1043) Rada Miejska w Głinojecku, po stwierdzeniu zgodności planu z ustaleniami studium uwarunkowań i kierunków zagospoda-

rowania przestrzennego miasta i gminy Głinojeck uchwalonego uchwałą nr XXV/213/2002 Rady Miejskiej w Głinojecku z dnia 2 czerwca 2002r. uchwała, co następuje:

§ 1.1) Uchwała miejscowy plan zagospodarowania przestrzennego gminy Głinojeck dla obszarów położonych w obrębach geodezyjnych: Stary Garwarz, Sadek, Malużyn, zwany dalej „planem”.

2) Ustalenia planu stanowią treść niniejszej uchwały.

§ 2.1) Granice planu określa uchwała nr XVIII/111/08 Rady Miejskiej w Głinojecku z dnia 18 września 2008r. w sprawie przystąpienia do sporządzenia miejscowego planu zagospodarowania przestrzennego gminy Głinojeck dla obszarów położonych w obrębach Stary Garwarz, Sadek, Malużyn.

2) Rysunek planu stanowią załączniki: nr 1, nr 2 i nr 3 do niniejszej uchwały, sporządzone na mapach zasadniczych w skali 1:2000 i obowiązujące w następującym zakresie ustaleń planu:

a) granic planu,