DZIENNIK URZĘDOWY
WOJEWÓDZTWA LUBUSKIEGO

Gorzów Wielkopolski, dnia 5 maja 2015 r.

Poz. 887

Elektronicznie podpisany przez:
Anna Zacharia; LUW
Data: 2015-05-05 15:22:06

UCHWAŁA NR VI/36/15
RADY MIEJSKIEJ W DOBIEGNIEWIE

z dnia 30 kwietnia 2015 r.

w sprawie miejscowego planu zagospodarowania przestrzennego gminy Dobiegniew dla przebiegu linii elektroenergetycznej wysokiego napięcia 110 kV

Na podstawie art. 18 ust. 2 pkt 5 i art. 40 ust. 1 ustawy z dnia 8 marca 1990 r. o samorządzie gminnym (t.j. Dz. U. z 2013 r. poz. 594 ze zm.), art. 20 ust. 1 ustawy z dnia 27 marca 2003 r. o planowaniu i zagospodarowaniu przestrzennym (t.j. Dz. U. z 2015 r., poz. 199) oraz na podstawie uchwały Nr XLVII/283/14 Rady Miejskiej w Dobiegniewie z dnia 31 marca 2014 r. w sprawie przystąpienia do sporządzenia miejscowego planu zagospodarowania przestrzennego gminy Dobiegniew w obrębach Słowin, Wołogoszcz, Osiek, Grąsy, Dobiegniew, Mierzęcin, Chrapów, Podlesiec i Kępa Zagajna, uchwala się miejscowy plan zagospodarowania przestrzennego gminy Dobiegniew dla przebiegu linii elektroenergetycznej wysokiego napięcia 110 kV.

Rozdział 1.

Ustalenia wstępne

§ 1. 1. Ilekroć w uchwale jest mowa o:

1) „linii rozgraniczającej” – należy przez to rozumieć linię rozdzielającą tereny o różnym przeznaczeniu i różnych zasadach zagospodarowania;

2) „nieprzekraczalnej linii zabudowy” – należy przez to rozumieć linię, poza którą niedopuszczalne jest sytuowanie budynków; nieprzekraczalne linie zabudowy nie dotyczą podziemnych części obiektów budowlanych, znajdujących się całkowicie poniżej poziomu terenu, oraz elementów takich jak okapy, gzymsy, balkony, galerie, werandy, tarasy lub schody zewnętrzne;

3) „nośniku reklamowym” – należy przez to rozumieć urządzenie reklamowe lub reklamę w jakiejkolwiek materialnej formie, ze stałą lub zmienną powierzchnią ekspozycyjną – nieoświetloną, oświetloną, podświetloną lub elektroniczną, przeznaczone do eksponowania reklamy, nie będące znakiem w rozumieniu przepisów o znakach i sygnałach drogowych, elementem gminnego lub innego systemu informacji lub pojazdem samobieżnym;

4) "pasie technologicznym" – należy przez to rozumieć pas terenu znajdujący się pod linią elektroenergetyczną wysokiego napięcia 110 kV oraz w jej bezpośrednim sąsiedztwie wyznaczony granicami planu, nie szerszy niż 10 m na każdą ze stron od osi linii, dla którego obowiązują ograniczenia w zagospodarowaniu i użytkowaniu terenów;

5) „planie” – należy przez to rozumieć niniejszy miejscowy plan zagospodarowania przestrzennego;

6) „powierzchni zabudowy” – należy przez to rozumieć powierzchnię budynków liczoną po zewnętrznym obrysie najniższej kondygnacji nadziemnej lub wyższej, gdy jej obrys wykracza poza obrys kondygnacji najniższej;

7) „przeznaczeniu podstawowym” – należy przez to rozumieć przeważającą kategorię lub grupę kategorii zagospodarowania;

8) „przeznaczeniu uzupełniającym” – należy przez to rozumieć kategorię lub grupę kategorii zagospodarowania, która może być realizowana jako uzupełnienie przeznaczenia podstawowego, a także nie może uniemożliwiać realizacji przeznaczenia podstawowego;

9) „przepisach odrębnych” – należy przez to rozumieć aktualne w momencie realizacji ustaleń planu akty prawne, normy branżowe oraz ograniczenia w dysponowaniu terenem wynikające z ostatecznych decyzji administracyjnych;

10) „uciążliwości inwestycji” – należy przez to rozumieć oddziaływanie w zakresie emisji zanieczyszczeń, hałasu, wibracji i promieniowania mierzone właściwymi jednostkami, określonymi w przepisach odrębnych.

2. Stwierdza się, że niniejszy plan nie narusza ustaleń studium uwarunkowań i kierunków zagospodarowania przestrzennego gminy Dobiegniew, przyjętego uchwałą Nr XLIV/266/14 Rady Miejskiej w Dobiegniewie z dnia 28 stycznia 2014 r.

3. Integralnymi częściami uchwały są:

1) załącznik nr 1 – rysunek planu w skali 1:1000, podzielony na 17 arkuszy;

2) załącznik nr 2 – wyrys ze studium uwarunkowań i kierunków zagospodarowania przestrzennego gminy Dobiegniew;

3) załącznik nr 3 – rozstrzygnięcie w sprawie rozpatrzenia uwag złożonych do wyłożonego do publicznego wglądu projektu planu;

4) załącznik nr 4 – rozstrzygnięcie o sposobie realizacji inwestycji z zakresu infrastruktury technicznej, które należą do zadań własnych gminy, oraz o zasadach ich finansowania.

4. Plan obejmuje obszar o powierzchni 49,42 ha, położony w obrębach geodezyjnych Słowin, Wołogoszcz, Osiek, Grąsy, Dobiegniew, Mierzęcin, Chrapów, Podlesiec i Kępa Zagajna, a jego granice zostały przedstawione na rysunku planu.

Rozdział 2.

Ustalenia ogólne

§ 2. W zakresie ochrony i kształtowania ładu przestrzennego:

1) zakazuje się lokalizacji budynków i nie ustala się linii zabudowy, za wyjątkiem terenu oznaczonego symbolem E23;

2) zakazuje się lokalizacji ogrodzeń z betonowych elementów prefabrykowanych, za wyjątkiem terenów oznaczonych symbolami E23, E24, E35, E37, E38, E40 i E41;

3) zakazuje się lokalizacji nośników reklamowych;

4) ustala się minimalny udział powierzchni biologicznie czynnej w powierzchni działki:

a) 90% dla wszystkich terenów oznaczonych symbolami E, ZL i WS,

b) dla pozostałych terenów – nie ustala się.

§ 3. Dopuszcza się scalanie, łączenie i podział na działki o dowolnych parametrach.

§ 4. W zakresie ochrony środowiska i przyrody:

1) nakazuje się stosować rozwiązania zmniejszające emisję zanieczyszczeń i pól elektromagnetycznych do środowiska do poziomu określonego przepisami odrębnymi;

2) nakazuje się aby poziom uciążliwości inwestycji spełniał wymagania wynikające z przepisów odrębnych;

3) nakazuje się rekultywację terenu po zakończeniu prac związanych z realizacją infrastruktury technicznej;

4) nakazuje się zachowanie wód powierzchniowych i terenów podmokłych, znajdujących się w granicach planu;

5) dopuszcza się przebudowę rowów melioracyjnych;

6) dopuszcza się usuwanie zadrzewień i zakrzewień oznaczonych na rysunku planu w minimalnym zakresie, niezbędnym dla prawidłowego funkcjonowania obiektów infrastruktury technicznej;

7) nakazuje się stosować rozwiązania służące ochronie zasobów Głównych Zbiorników Wód Podziemnych nr 127 „Subzbiornik Złotów – Piła – Strzelce Krajeńskie” oraz nr 136 „Zbiornik międzymorenowy Dobiegniew”, w granicach których znajduje się część obszaru objętego planem;

8) nakazuje się postępować zgodnie z przepisami odrębnymi, ustalonymi dla:

a) Obszaru Chronionego Krajobrazu „Puszcza Drawska” oraz obszaru Natura 2000 „Uroczyska Puszczy nad Drawą”, w granicach których znajduje się część obszaru objętego planem;

b) obszaru Natura 2000 „Lasy Puszczy nad Drawą”, w granicach którego znajduje się obszar objęty planem.

§ 5. W zakresie ochrony dziedzictwa kulturowego, zabytków i krajobrazu kulturowego:

1) ustala się strefy ochrony konserwatorskiej zabytków archeologicznych oznaczone na rysunku planu;

2) nakazuje się współdziałać z właściwym organem ochrony zabytków w zakresie zamierzeń inwestycyjnych i innych zamierzeń związanych z pracami ziemnymi w granicach stref ochrony konserwatorskiej zabytków archeologicznych oznaczonych na rysunku planu;

3) nakazuje się przeprowadzić badania archeologiczne w granicach stref ochrony konserwatorskiej zabytków archeologicznych na zasadach określonych przepisami odrębnymi;

4) nakazuje się postępować zgodnie z przepisami odrębnymi w przypadku ujawnienia przedmiotu posiadającego cechy zabytku podczas prowadzenia prac budowlanych i ziemnych.

§ 6. W zakresie obsługi komunikacyjnej:

1) ustala się utrzymanie powiązań komunikacyjnych terenu objętego planem z zewnętrznym układem dróg publicznych i wewnętrznych;

2) ustala się obsługę komunikacyjną terenów z przyległej drogi publicznej lub wewnętrznej, a także terenów przyległych;

3) nie wyznacza się miejsc do parkowania oraz nie określa się zasad ich realizacji.

§ 7. W zakresie obsługi infrastrukturalnej:

1) dopuszcza się lokalizację infrastruktury technicznej;

2) dopuszcza się utrzymanie, rozbudowę, przebudowę oraz likwidację istniejącej infrastruktury technicznej;

3) nie określa się zasad w zakresie zaopatrzenia w wodę, gaz, energię elektryczną, energię cieplną i usługi teletechniczne, a także zasad odprowadzania ścieków, chyba że ustalenia szczegółowe stanowią inaczej;

4) dopuszcza się odprowadzanie wód opadowych i roztopowych do gruntu lub powierzchniowo w teren, po uprzednim podczyszczeniu jeżeli wymagają tego przepisy odrębne;

5) dopuszcza się lokalizację linii elektroenergetycznych:

a) dla niskiego i średniego napięcia – kablowych lub napowietrznych,

b) dla wysokiego napięcia – wyłącznie napowietrznych;

6) dla linii elektroenergetycznych wysokiego napięcia 110 kV ustala się pas technologiczny, w którym zakazuje się zagospodarowania i użytkowania terenów w sposób zagrażający funkcjonowaniu linii.

§ 8. Zakazuje się tymczasowego zagospodarowania, urządzania i użytkowania terenów.

§ 9. Na obszarze objętym planem:

1) nie określa się wymagań wynikających z potrzeb kształtowania przestrzeni publicznych;

2) nie zostały wyznaczone tereny górnicze, a także obszary szczególnego zagrożenia powodzią oraz obszary osuwania się mas ziemnych.

Rozdział 3.

Ustalenia szczegółowe

§ 10. Ustala się tereny infrastruktury elektroenergetycznej, oznaczone na rysunku planu symbolami E1, E2, E3, E4, E5, E6, E7, E8, E9, E10, E11, E12, E13, E14, E15, E16, E17, E18, E19, E20, E21, E22, E24, E25, E26, E27, E28, E29, E30, E31, E32, E33, E34, E35, E36, E37, E38, E39, E40, E41, E42, E43 i E44, dla których:

1) ustala się przeznaczenie podstawowe – napowietrzna linia elektroenergetyczna wysokiego napięcia 110 kV;

2) dopuszcza się przeznaczenie uzupełniające – inne obiekty infrastruktury technicznej oraz działalność rolnicza związana z uprawą i wypasem, a na terenach oznaczonych symbolami E8, E9, E11 i E34 także gospodarka rybacka;

3) dopuszcza się wysokość obiektów infrastruktury technicznej – maksymalnie 45 m nad powierzchnią terenu;

4) ustala się strefy ochrony konserwatorskiej zabytków archeologicznych na części terenów oznaczonych symbolami E12, E24, E27, E32, E34, E38, E39, E40 i E41.

§ 11. Ustala się teren infrastruktury elektroenergetycznej, oznaczony na rysunku planu symbolem E23, dla którego:

1) ustala się przeznaczenie podstawowe – napowietrzna linia elektroenergetyczna wysokiego napięcia 110 kV;

2) dopuszcza się przeznaczenie uzupełniające – inne obiekty infrastruktury technicznej oraz działalność rolnicza związana z uprawą i wypasem, w tym budynki gospodarcze, garażowe i magazynowe;

3) dopuszcza się powierzchnię zabudowy – maksymalnie 100% w granicach nieprzekraczalnych linii zabudowy;

4) dopuszcza się intensywność zabudowy – od 0 do 1;

5) dopuszcza się wysokość zabudowy:

   a) dla budynków – maksymalnie 4 m nad powierzchnią terenu,

   b) dla obiektów infrastruktury technicznej – maksymalnie 45 m nad powierzchnią terenu;

6) dopuszcza się dachy o dowolnej konstrukcji, pokryciu z materiałów niepalnych i dowolnym kącie nachylenia połaci;

7) dopuszcza się zabudowę na granicy działki jeżeli nie wykluczają tego linie zabudowy;

8) ustala się zaopatrzenie w energię elektryczną z sieci elektroenergetycznej zlokalizowanej na terenie planu lub poza jego granicami.

§ 12. Ustala się tereny lasów, oznaczone na rysunku planu symbolami ZL1, ZL2, ZL3, ZL4 i ZL5, dla których:

1) ustala się przeznaczenie podstawowe – gospodarka leśna, dla której obowiązują zasady zagospodarowania zgodnie z przepisami odrębnymi;

2) dopuszcza się przeznaczenie uzupełniające – napowietrzna linia elektroenergetyczna wysokiego napięcia 110 kV z uwzględnieniem ograniczeń wynikających z przepisów odrębnych, regulujących zagospodarowanie terenu pod napowietrznymi liniami elektroenergetycznymi oraz inne obiekty infrastruktury technicznej, których realizacja nie powoduje wyłączenia gruntów leśnych z produkcji;

3) dopuszcza się wysokość obiektów infrastruktury technicznej – maksymalnie 45 m nad powierzchnią terenu;

4) ustala się strefy ochrony konserwatorskiej zabytków archeologicznych na części terenów oznaczonych symbolami ZL2 i ZL3.

§ 13. Ustala się tereny wód powierzchniowych, oznaczone na rysunku planu symbolami WS1, WS2, WS3, WS4, WS5, WS6, WS7, WS8, WS9, WS10 i WS11, dla których:

1) ustala się przeznaczenie podstawowe – wody powierzchniowe, dla których obowiązują zasady zagospodarowania zgodnie z przepisami odrębnymi;

2) dopuszcza się przeznaczenie uzupełniające – napowietrzna linia elektroenergetyczna wysokiego napięcia 110 kV oraz inne obiekty infrastruktury technicznej, a na terenach oznaczonych symbolami WS1, WS2, WS5, WS8 i WS9 także gospodarka rybacka;

3) dopuszcza się wysokość obiektów infrastruktury technicznej – maksymalnie 45 m nad powierzchnią terenu;

4) zakazuje się kanalizowania i przykrywania wód powierzchniowych, za wyjątkiem przejazdów na potrzeby lokalizacji infrastruktury i skomunikowania terenów sąsiednich.

§ 14. Ustala się teren publicznej drogi głównej ruchu przyspieszonego, oznaczony na rysunku planu symbolem KDGP, dla którego:

1) ustala się przeznaczenie podstawowe – publiczna droga główna ruchu przyspieszonego, dla której obowiązują zasady zagospodarowania zgodnie z przepisami odrębnymi;

2) dopuszcza się przeznaczenie uzupełniające – napowietrzna linia elektroenergetyczna wysokiego napięcia 110 kV oraz inne obiekty infrastruktury technicznej;

3) ustala się szerokość pasa drogowego zgodnie z liniami rozgraniczającymi oznaczonymi na rysunku planu;

4) dopuszcza się wysokość obiektów infrastruktury technicznej – maksymalnie 45 m nad powierzchnią terenu.

§ 15. Ustala się tereny publicznych dróg zbiorczych, oznaczone na rysunku planu symbolami KDZ1, KDZ2, KDZ3, KDZ4 i KDZ5, dla których:

1) ustala się przeznaczenie podstawowe – publiczne drogi zbiorcze, dla których obowiązują zasady zagospodarowania zgodnie z przepisami odrębnymi;

2) dopuszcza się przeznaczenie uzupełniające – napowietrzna linia elektroenergetyczna wysokiego napięcia 110 kV oraz inne obiekty infrastruktury technicznej;

3) ustala się szerokość pasa drogowego zgodnie z liniami rozgraniczającymi oznaczonymi na rysunku planu;

4) dopuszcza się wysokość obiektów infrastruktury technicznej – maksymalnie 45 m nad powierzchnią terenu.

§ 16. Ustala się tereny publicznych dróg dojazdowych, oznaczone na rysunku planu symbolami KDD1, KDD2, KDD3, KDD4, KDD5, KDD6, KDD7, KDD8, KDD9, KDD10, KDD11, KDD12, KDD13, KDD14, KDD15, KDD16, KDD17, KDD18, KDD19, KDD20, KDD21 i KDD22, dla których:

1) ustala się przeznaczenie podstawowe – publiczne drogi dojazdowe, dla których obowiązują zasady zagospodarowania zgodnie z przepisami odrębnymi;

2) dopuszcza się przeznaczenie uzupełniające – napowietrzna linia elektroenergetyczna wysokiego napięcia 110 kV oraz inne obiekty infrastruktury technicznej;

3) ustala się szerokość pasa drogowego zgodnie z liniami rozgraniczającymi oznaczonymi na rysunku planu;

4) dopuszcza się wysokość obiektów infrastruktury technicznej – maksymalnie 45 m nad powierzchnią terenu.

§ 17. Ustala się tereny dróg wewnętrznych, oznaczone na rysunku planu symbolami KDW1 i KDW2, dla których:

1) ustala się przeznaczenie podstawowe – drogi wewnętrzne;

2) dopuszcza się przeznaczenie uzupełniające – napowietrzna linia elektroenergetyczna wysokiego napięcia 110 kV oraz inne obiekty infrastruktury technicznej;

3) ustala się szerokość pasa drogowego zgodnie z liniami rozgraniczającymi oznaczonymi na rysunku planu;

4) dopuszcza się wysokość obiektów infrastruktury technicznej – maksymalnie 45 m nad powierzchnią terenu.

Rozdział 4.

Ustalenia końcowe

§ 18. W granicach planu tracą moc ustalenia uchwały Nr VIII/76/2003 Rady Miejskiej w Dobiegniewie z dnia 30 września 2003 r. w sprawie zmiany miejscowego planu zagospodarowania przestrzennego gminy Dobiegniew.

§ 19. W granicach planu dla 10,7670 ha gruntów rolnych wydana została zgoda Ministra Rolnictwa i Rozwoju Wsi z dnia 24 marca 2015 r. (znak: GZ.tr.057-602-85/15) na zmianę przeznaczenia na cele nierolnicze.

§ 20. W granicach planu dla 6,3798 ha gruntów leśnych wydana została zgoda Ministra Środowiska z dnia 10 kwietnia 2015 r. (znak: ZS.2210.42.2015.SS) na zmianę przeznaczenia na cele nieleśne.

§ 21. Dla ustalenia wysokości jednorazowej opłaty w związku ze zbyciem przez właściciela albo użytkownika wieczystego nieruchomości, której wartość wzrosła w związku z uchwaleniem planu, określa się stawkę w wysokości:

1) 1% dla wszystkich terenów oznaczonych symbolami WS, KDGP, KDZ, KDD i KDW;

2) 30% dla pozostałych terenów.

§ 22. Wykonanie uchwały powierza się Burmistrzowi Dobiegniewa.

§ 23. Uchwała wchodzi w życie po upływie 14 dni od dnia ogłoszenia w Dzienniku Urzędowym Województwa Lubuskiego.

Przewodniczący Rady
Miejskiej w Dobiegniewie

Marek Kowalczyk

MIEJSCOWY PLAN ZAGOSPODAROWANIA PRZESTRZENNEGO GMINY DOBIEGNIEW DLA PRZEBIEGU LINII ELEKTROENERGETYCZNEJ WYSOKIEGO NAPIĘCIA 110 kV

ZAŁĄCZNIK NR 1 (ARKUSZ 1) DO UCHWAŁY NR VI/36/15 RADY MIEJSKIEJ W DOBIEGNIEWIE Z DNIA 30 KWIETNIA 2015 R.

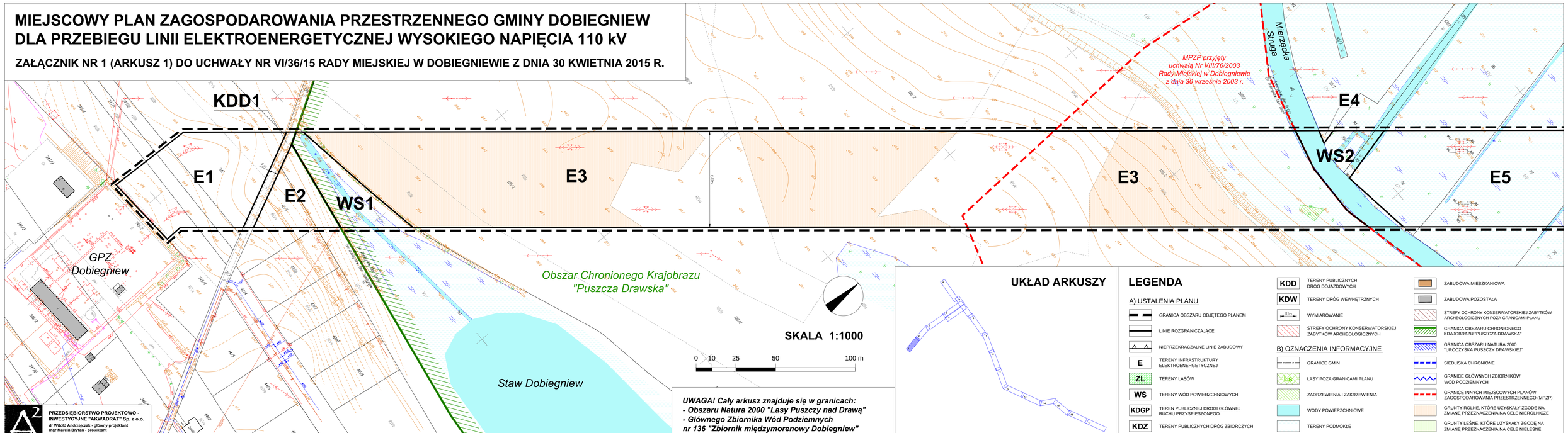

UWAGA! Cały arkusz znajduje się w granicach:
- Obszaru Natura 2000 "Lasy Puszczy nad Drawą"
- Głównego Zbiornika Wód Podziemnych
nr 136 "Zbiornik międzymorenowy Dobiegniew"

UKŁAD ARKUSZY

LEGENDA

A) USTALENIA PLANU

- GRANICA OBSZARU OBJĘTEGO PLANEM
- LINIE ROZGRANICZAJĄCE
- NIEPRZEKRACZALNE LINIE ZABUDOWY
- E — TERENY INFRASTRUKTURY ELEKTROENERGETYCZNEJ
- ZL — TERENY LASÓW
- WS — TERENY WÓD POWIERZCHNIOWYCH
- KDGP — TEREN PUBLICZNEJ DROGI GŁÓWNEJ RUCHU PRZYSPIESZONEGO
- KDZ — TERENY PUBLICZNYCH DRÓG ZBIORCZYCH
- KDD — TERENY PUBLICZNYCH DRÓG DOJAZDOWYCH
- KDW — TERENY DRÓG WEWNĘTRZNYCH
- 10m — WYMIAROWANIE
- STREFY OCHRONY KONSERWATORSKIEJ ZABYTKÓW ARCHEOLOGICZNYCH
- ZABUDOWA MIESZKANIOWA
- ZABUDOWA POZOSTAŁA
- STREFY OCHRONY KONSERWATORSKIEJ ZABYTKÓW ARCHEOLOGICZNYCH POZA GRANICAMI PLANU
- GRANICA OBSZARU CHRONIONEGO KRAJOBRAZU "PUSZCZA DRAWSKA"
- GRANICA OBSZARU NATURA 2000 "UROCZYSKA PUSZCZY DRAWSKIEJ"
- SIEDLISKA CHRONIONE

B) OZNACZENIA INFORMACYJNE

- GRANICE GMIN
- Ls — LASY POZA GRANICAMI PLANU
- ZADRZEWIENIA I ZAKRZEWIENIA
- WODY POWIERZCHNIOWE
- TERENY PODMOKŁE
- GRANICE GŁÓWNYCH ZBIORNIKÓW WÓD PODZIEMNYCH
- GRANICE INNYCH MIEJSCOWYCH PLANÓW ZAGOSPODAROWANIA PRZESTRZENNEGO (MPZP)
- GRUNTY ROLNE, KTÓRE UZYSKAŁY ZGODĘ NA ZMIANĘ PRZEZNACZENIA NA CELE NIEROLNICZE
- GRUNTY LEŚNE, KTÓRE UZYSKAŁY ZGODĘ NA ZMIANĘ PRZEZNACZENIA NA CELE NIELEŚNE

PRZEDSIĘBIORSTWO PROJEKTOWO - INWESTYCYJNE "AKWADRAT" Sp. z o.o.
dr Witold Andrzejczak - główny projektant
mgr Marcin Brytan - projektant
mgr Jan Biernacki - projektant

MIEJSCOWY PLAN ZAGOSPODAROWANIA PRZESTRZENNEGO GMINY DOBIEGNIEW DLA PRZEBIEGU LINII ELEKTROENERGETYCZNEJ WYSOKIEGO NAPIĘCIA 110 kV

ZAŁĄCZNIK NR 1 (ARKUSZ 2) DO UCHWAŁY NR VI/36/15 RADY MIEJSKIEJ W DOBIEGNIEWIE Z DNIA 30 KWIETNIA 2015 R.

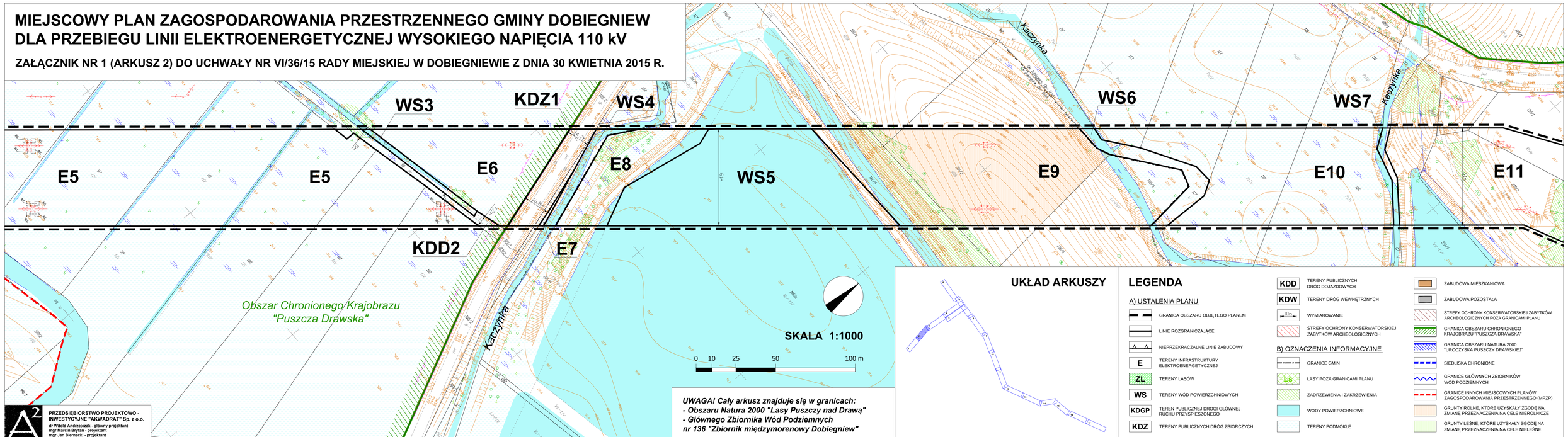

PRZEDSIĘBIORSTWO PROJEKTOWO - INWESTYCYJNE "AKWADRAT" Sp. z o.o.
dr Witold Andrzejczak - główny projektant
mgr Marcin Brytan - projektant
mgr Jan Biernacki - projektant

UKŁAD ARKUSZY

LEGENDA

A) USTALENIA PLANU

- GRANICA OBSZARU OBJĘTEGO PLANEM
- LINIE ROZGRANICZAJĄCE
- NIEPRZEKRACZALNE LINIE ZABUDOWY
- E — TERENY INFRASTRUKTURY ELEKTROENERGETYCZNEJ
- ZL — TERENY LASÓW
- WS — TERENY WÓD POWIERZCHNIOWYCH
- KDGP — TEREN PUBLICZNEJ DROGI GŁÓWNEJ RUCHU PRZYSPIESZONEGO
- KDZ — TERENY PUBLICZNYCH DRÓG ZBIORCZYCH
- KDD — TERENY PUBLICZNYCH DRÓG DOJAZDOWYCH
- KDW — TERENY DRÓG WEWNĘTRZNYCH
- 10m — WYMIAROWANIE
- STREFY OCHRONY KONSERWATORSKIEJ ZABYTKÓW ARCHEOLOGICZNYCH

B) OZNACZENIA INFORMACYJNE

- GRANICE GMIN
- Ls — LASY POZA GRANICAMI PLANU
- ZADRZEWIENIA I ZAKRZEWIENIA
- WODY POWIERZCHNIOWE
- TERENY PODMOKŁE
- ZABUDOWA MIESZKANIOWA
- ZABUDOWA POZOSTAŁA
- STREFY OCHRONY KONSERWATORSKIEJ ZABYTKÓW ARCHEOLOGICZNYCH POZA GRANICAMI PLANU
- GRANICA OBSZARU CHRONIONEGO KRAJOBRAZU "PUSZCZA DRAWSKA"
- GRANICA OBSZARU NATURA 2000 "UROCZYSKA PUSZCZY DRAWSKIEJ"
- SIEDLISKA CHRONIONE
- GRANICE GŁÓWNYCH ZBIORNIKÓW WÓD PODZIEMNYCH
- GRANICE INNYCH MIEJSCOWYCH PLANÓW ZAGOSPODAROWANIA PRZESTRZENNEGO (MPZP)
- GRUNTY ROLNE, KTÓRE UZYSKAŁY ZGODĘ NA ZMIANĘ PRZEZNACZENIA NA CELE NIEROLNICZE
- GRUNTY LEŚNE, KTÓRE UZYSKAŁY ZGODĘ NA ZMIANĘ PRZEZNACZENIA NA CELE NIELEŚNE

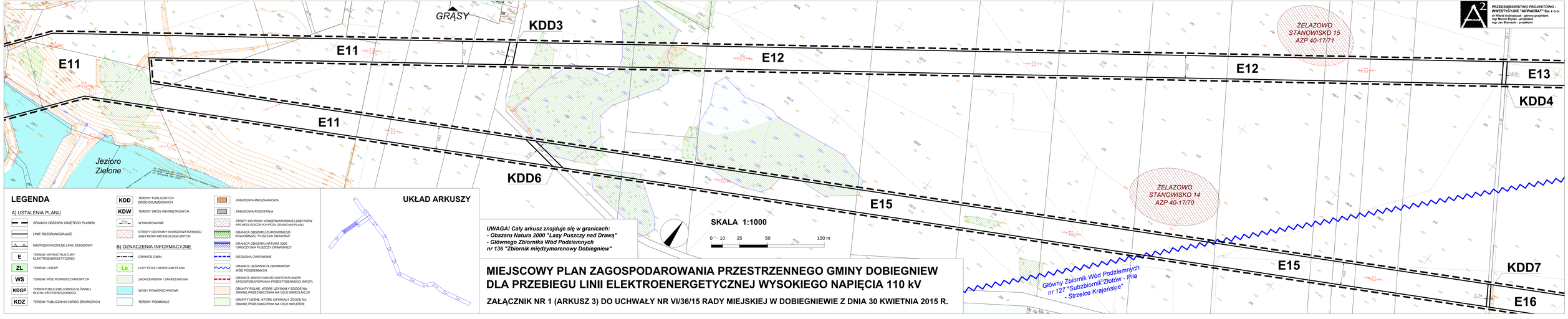

UWAGA! Cały arkusz znajduje się w granicach:
- Obszaru Natura 2000 "Lasy Puszczy nad Drawą"
- Głównego Zbiornika Wód Podziemnych
nr 136 "Zbiornik międzymorenowy Dobiegniew"

MIEJSCOWY PLAN ZAGOSPODAROWANIA PRZESTRZENNEGO GMINY DOBIEGNIEW DLA PRZEBIEGU LINII ELEKTROENERGETYCZNEJ WYSOKIEGO NAPIĘCIA 110 kV

ZAŁĄCZNIK NR 1 (ARKUSZ 3) DO UCHWAŁY NR VI/36/15 RADY MIEJSKIEJ W DOBIEGNIEWIE Z DNIA 30 KWIETNIA 2015 R.

MIEJSCOWY PLAN ZAGOSPODAROWANIA PRZESTRZENNEGO GMINY DOBIEGNIEW DLA PRZEBIEGU LINII ELEKTROENERGETYCZNEJ WYSOKIEGO NAPIĘCIA 110 kV

ZAŁĄCZNIK NR 1 (ARKUSZ 4) DO UCHWAŁY NR VI/36/15 RADY MIEJSKIEJ W DOBIEGNIEWIE Z DNIA 30 KWIETNIA 2015 R.

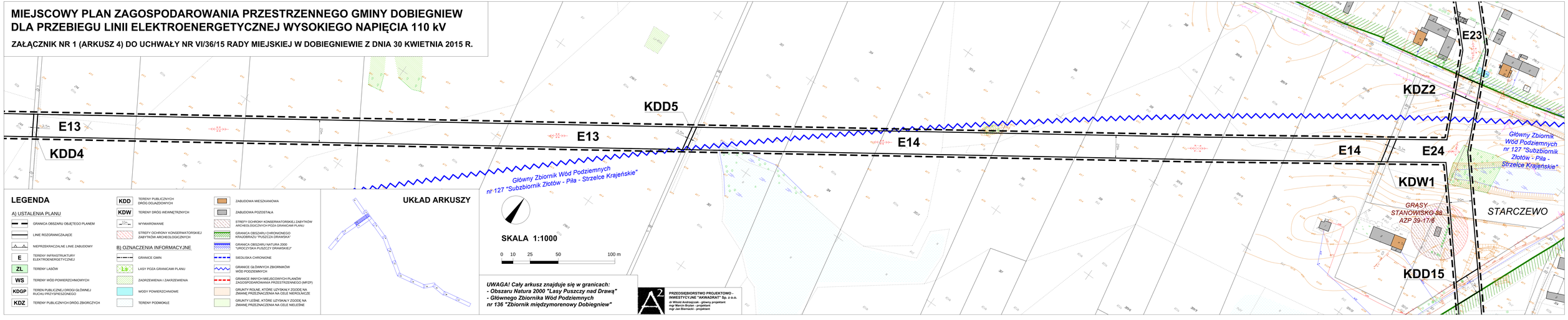

LEGENDA

A) USTALENIA PLANU

- GRANICA OBSZARU OBJĘTEGO PLANEM
- LINIE ROZGRANICZAJĄCE
- NIEPRZEKRACZALNE LINIE ZABUDOWY
- E – TERENY INFRASTRUKTURY ELEKTROENERGETYCZNEJ
- ZL – TERENY LASÓW
- WS – TERENY WÓD POWIERZCHNIOWYCH
- KDGP – TEREN PUBLICZNEJ DROGI GŁÓWNEJ RUCHU PRZYSPIESZONEGO
- KDZ – TERENY PUBLICZNYCH DRÓG ZBIORCZYCH
- KDD – TERENY PUBLICZNYCH DRÓG DOJAZDOWYCH
- KDW – TERENY DRÓG WEWNĘTRZNYCH
- 10m – WYMIAROWANIE
- STREFY OCHRONY KONSERWATORSKIEJ ZABYTKÓW ARCHEOLOGICZNYCH
- GRANICA OBSZARU CHRONIONEGO KRAJOBRAZU "PUSZCZA DRAWSKA"
- GRANICA OBSZARU NATURA 2000 "OSTOJA PUSZCZY DRAWSKIEJ"
- GRANICE GMIN
- LASY POZA GRANICAMI PLANU
- ZAGRZEWIENIA I ZAKRZEWIENIA
- WODY POWIERZCHNIOWE
- TERENY PODMOKŁE
- ZABUDOWA MIESZKANIOWA
- ZABUDOWA POZOSTAŁA
- STREFY OCHRONY KONSERWATORSKIEJ ZABYTKÓW ARCHEOLOGICZNYCH POZA GRANICAMI PLANU
- SIEDLISKA CHRONIONE
- GRANICE GŁÓWNYCH ZBIORNIKÓW WÓD PODZIEMNYCH
- GRANICE INNYCH MIEJSCOWYCH PLANÓW ZAGOSPODAROWANIA PRZESTRZENNEGO (MPZP)
- GRUNTY ROLNE, KTÓRE UZYSKAŁY ZGODĘ NA ZMIANĘ PRZEZNACZENIA NA CELE NIEROLNICZE
- GRUNTY LEŚNE, KTÓRE UZYSKAŁY ZGODĘ NA ZMIANĘ PRZEZNACZENIA NA CELE NIELEŚNE

B) OZNACZENIA INFORMACYJNE

UKŁAD ARKUSZY

SKALA 1:1000

0 10 25 50 100 m

UWAGA! Cały arkusz znajduje się w granicach:
- Obszaru Natura 2000 "Lasy Puszczy nad Drawą"
- Głównego Zbiornika Wód Podziemnych
nr 136 "Zbiornik międzymorenowy Dobiegniew"

PRZEDSIĘBIORSTWO PROJEKTOWO - INWESTYCYJNE "AKWADRAT" Sp. z o.o.
dr Witold Andrzejczak - główny projektant
mgr Marcin Bryłan - projektant
mgr Jan Biernacki - projektant

MIEJSCOWY PLAN ZAGOSPODAROWANIA PRZESTRZENNEGO GMINY DOBIEGNIEW DLA PRZEBIEGU LINII ELEKTROENERGETYCZNEJ WYSOKIEGO NAPIĘCIA 110 kV

ZAŁĄCZNIK NR 1 (ARKUSZ 5) DO UCHWAŁY NR VI/36/15 RADY MIEJSKIEJ W DOBIEGNIEWIE Z DNIA 30 KWIETNIA 2015 R.

KDD7
E16
KDD8
E16
E17
KDD9
E18
KDD10
E19
E25
KDD16
E26
E27
KDD11
STARCZEWO
Obszar Chronionego Krajobrazu "Puszcza Drawska"
7230

LEGENDA

A) USTALENIA PLANU

- GRANICA OBSZARU OBJĘTEGO PLANEM
- LINIE ROZGRANICZAJĄCE
- NIEPRZEKRACZALNE LINIE ZABUDOWY
- E — TERENY INFRASTRUKTURY ELEKTROENERGETYCZNEJ
- ZL — TERENY LASÓW
- WS — TERENY WÓD POWIERZCHNIOWYCH
- KDGP — TEREN PUBLICZNEJ DROGI GŁÓWNEJ RUCHU PRZYSPIESZONEGO
- KDZ — TERENY PUBLICZNYCH DRÓG ZBIORCZYCH
- KDD — TERENY PUBLICZNYCH DRÓG DOJAZDOWYCH
- KDW — TERENY DRÓG WEWNĘTRZNYCH
- WYMIAROWANIE
- STREFY OCHRONY KONSERWATORSKIEJ ZABYTKÓW ARCHEOLOGICZNYCH

B) OZNACZENIA INFORMACYJNE

- GRANICE GMIN
- LS — LASY POZA GRANICAMI PLANU
- ZADRZEWIENIA I ZAKRZEWIENIA
- WODY POWIERZCHNIOWE
- TERENY PODMOKŁE
- ZABUDOWA MIESZKANIOWA
- ZABUDOWA POZOSTAŁA
- STREFY OCHRONY KONSERWATORSKIEJ ZABYTKÓW ARCHEOLOGICZNYCH POZA GRANICAMI PLANU
- GRANICA OBSZARU CHRONIONEGO KRAJOBRAZU "PUSZCZA DRAWSKA"
- GRANICA OBSZARU NATURA 2000 "OSTOJA PUSZCZY DRAWSKIEJ"
- SIEDLISKA CHRONIONE
- GRANICE GŁÓWNYCH ZBIORNIKÓW WÓD PODZIEMNYCH
- GRANICE INNYCH MIEJSCOWYCH PLANÓW ZAGOSPODAROWANIA PRZESTRZENNEGO (MPZP)
- GRUNTY ROLNE, KTÓRE UZYSKAŁY ZGODĘ NA ZMIANĘ PRZEZNACZENIA NA CELE NIEROLNICZE
- GRUNTY LEŚNE, KTÓRE UZYSKAŁY ZGODĘ NA ZMIANĘ PRZEZNACZENIA NA CELE NIELEŚNE

UKŁAD ARKUSZY

UWAGA! Cały arkusz znajduje się w granicach:
- Obszaru Natura 2000 "Lasy Puszczy nad Drawą"
- Głównych Zbiorników Wód Podziemnych
nr 127 "Subzbiornik Złotów - Piła - Strzelce Krajeńskie"
nr 136 "Zbiornik międzymorenowy Dobiegniew"

PRZEDSIĘBIORSTWO PROJEKTOWO - INWESTYCYJNE "AKWADRAT" Sp. z o.o.
dr Witold Andrzejczak - główny projektant
mgr Marcin Bryłan - projektant
mgr Jan Biernacki - projektant

SKALA 1:1000

0 10 25 50 100 m

MIEJSCOWY PLAN ZAGOSPODAROWANIA PRZESTRZENNEGO GMINY DOBIEGNIEW DLA PRZEBIEGU LINII ELEKTROENERGETYCZNEJ WYSOKIEGO NAPIĘCIA 110 kV

ZAŁĄCZNIK NR 1 (ARKUSZ 6) DO UCHWAŁY NR VI/36/15 RADY MIEJSKIEJ W DOBIEGNIEWIE Z DNIA 30 KWIETNIA 2015 R.

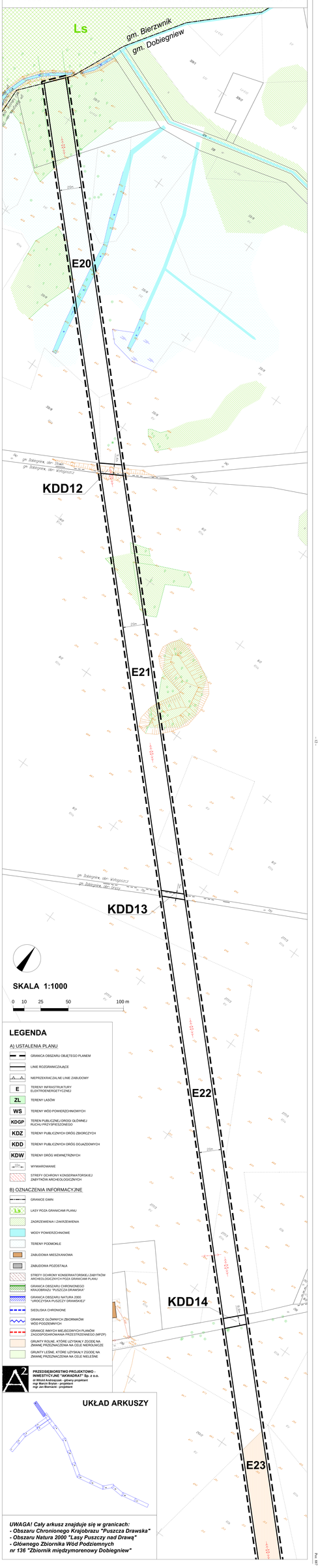

SKALA 1:1000

0 10 25 50 100 m

LEGENDA

A) USTALENIA PLANU

- GRANICA OBSZARU OBJĘTEGO PLANEM
- LINIE ROZGRANICZAJĄCE
- NIEPRZEKRACZALNE LINIE ZABUDOWY
- E — TERENY INFRASTRUKTURY ELEKTROENERGETYCZNEJ
- ZL — TERENY LASÓW
- WS — TERENY WÓD POWIERZCHNIOWYCH
- KDGP — TEREN PUBLICZNEJ DROGI GŁÓWNEJ RUCHU PRZYSPIESZONEGO
- KDZ — TERENY PUBLICZNYCH DRÓG ZBIORCZYCH
- KDD — TERENY PUBLICZNYCH DRÓG DOJAZDOWYCH
- KDW — TERENY DRÓG WEWNĘTRZNYCH
- WYMIAROWANIE
- STREFY OCHRONY KONSERWATORSKIEJ ZABYTKÓW ARCHEOLOGICZNYCH

B) OZNACZENIA INFORMACYJNE

- GRANICE GMIN
- Ls — LASY POZA GRANICAMI PLANU
- ZADRZEWIENIA I ZAKRZEWIENIA
- WODY POWIERZCHNIOWE
- TERENY PODMOKŁE
- ZABUDOWA MIESZKANIOWA
- ZABUDOWA POZOSTAŁA
- STREFY OCHRONY KONSERWATORSKIEJ ZABYTKÓW ARCHEOLOGICZNYCH POZA GRANICAMI PLANU
- GRANICA OBSZARU CHRONIONEGO KRAJOBRAZU "PUSZCZA DRAWSKA"
- GRANICA OBSZARU NATURA 2000 "UROCZYSKA PUSZCZY DRAWSKIEJ"
- SIEDLISKA CHRONIONE
- GRANICE GŁÓWNYCH ZBIORNIKÓW WÓD PODZIEMNYCH
- GRANICE INNYCH MIEJSCOWYCH PLANÓW ZAGOSPODAROWANIA PRZESTRZENNEGO (MPZP)
- GRUNTY ROLNE, KTÓRE UZYSKAŁY ZGODĘ NA ZMIANĘ PRZEZNACZENIA NA CELE NIEROLNICZE
- GRUNTY LEŚNE, KTÓRE UZYSKAŁY ZGODĘ NA ZMIANĘ PRZEZNACZENIA NA CELE NIELEŚNE

PRZEDSIĘBIORSTWO PROJEKTOWO - INWESTYCYJNE "AKWADRAT" Sp. z o.o.
dr Witold Andrzejczak – główny projektant
mgr Marcin Bryłan - projektant
mgr Jan Blumczyk - projektant

UKŁAD ARKUSZY

UWAGA! Cały arkusz znajduje się w granicach:
- Obszaru Chronionego Krajobrazu "Puszcza Drawska"
- Obszaru Natura 2000 "Lasy Puszczy nad Drawą"
- Głównego Zbiornika Wód Podziemnych nr 136 "Zbiornik międzymorenowy Dobiegniew"

MIEJSCOWY PLAN ZAGOSPODAROWANIA PRZESTRZENNEGO GMINY DOBIEGNIEW DLA PRZEBIEGU LINII ELEKTROENERGETYCZNEJ WYSOKIEGO NAPIĘCIA 110 kV

ZAŁĄCZNIK NR 1 (ARKUSZ 7) DO UCHWAŁY
NR VI/36/15 RADY MIEJSKIEJ W DOBIEGNIEWIE Z DNIA 30 KWIETNIA 2015 R.

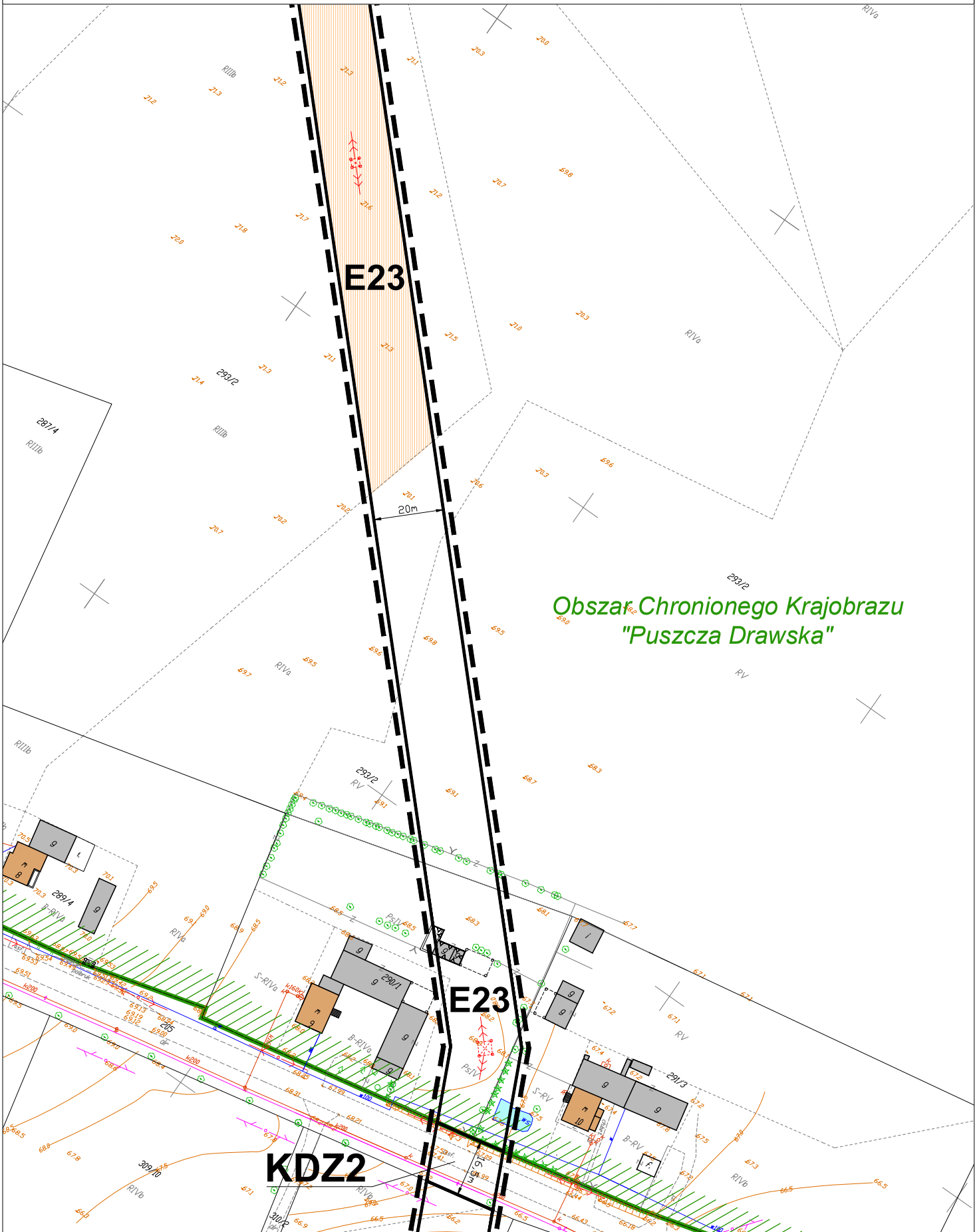
E23
20m
E23
KDZ2
16.5m
Obszar Chronionego Krajobrazu
"Puszcza Drawska"
293/2
287/4
289/4
290/1
291/3
309/10
310/2
RIVa
RIIIb
RV
RIVb
PsIV
B-RIVa
S-RIVa
B-RV
S-RV

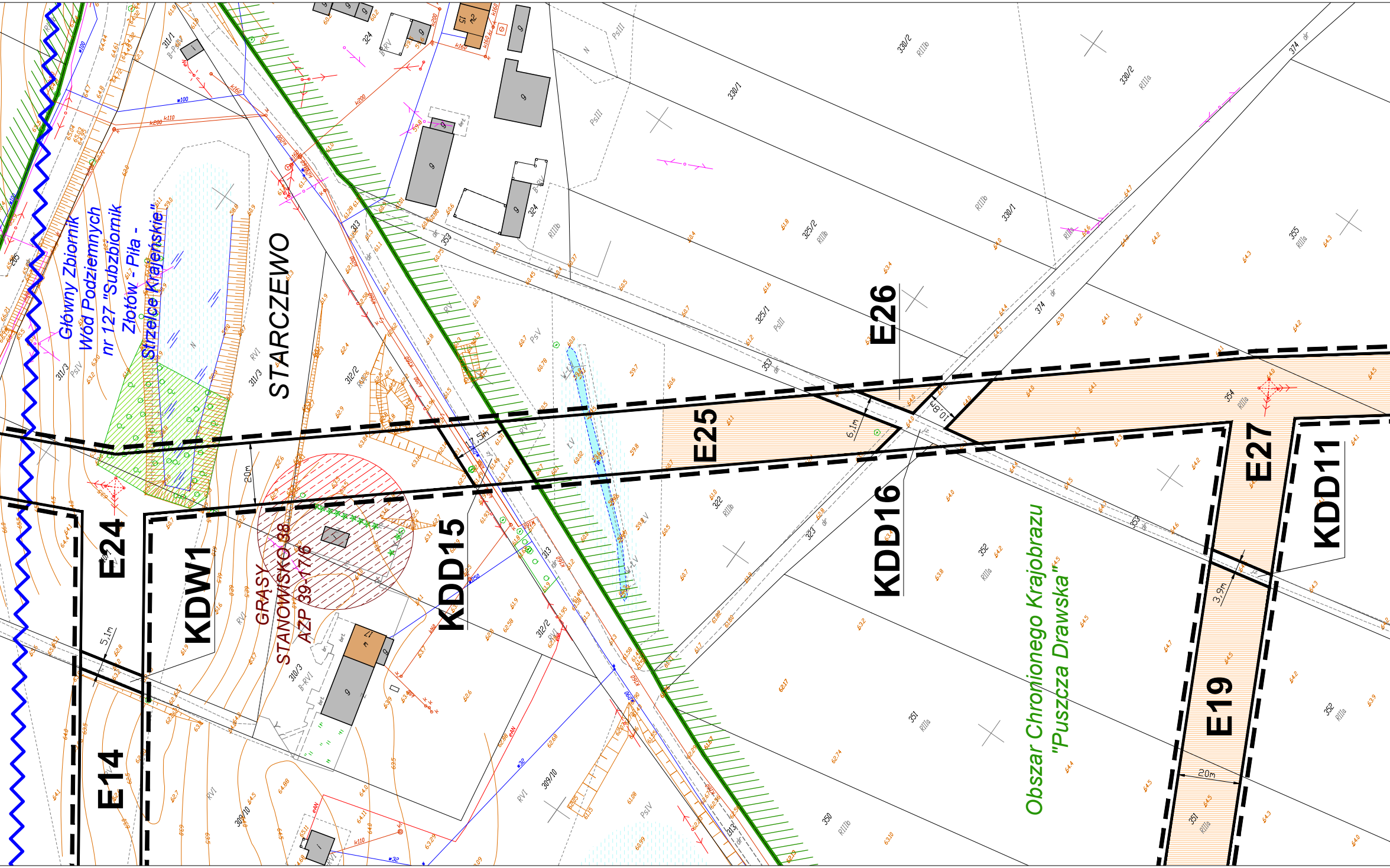
Główny Zbiornik
Wód Podziemnych
nr 127 "Subzbiornik
Złotów - Piła -
Strzelce Krajeńskie"
STARCZEWO
E26
E25
E27
KDD11
KDD16
KDD15
KDW1
E24
E14
E19
GRASY
STANOWISKO 38
AZP 39-17/16
Obszar Chronionego Krajobrazu
"Puszcza Drawska"
17,5m
20m
6,1m
10,8m
3,9m
5,1m
20m

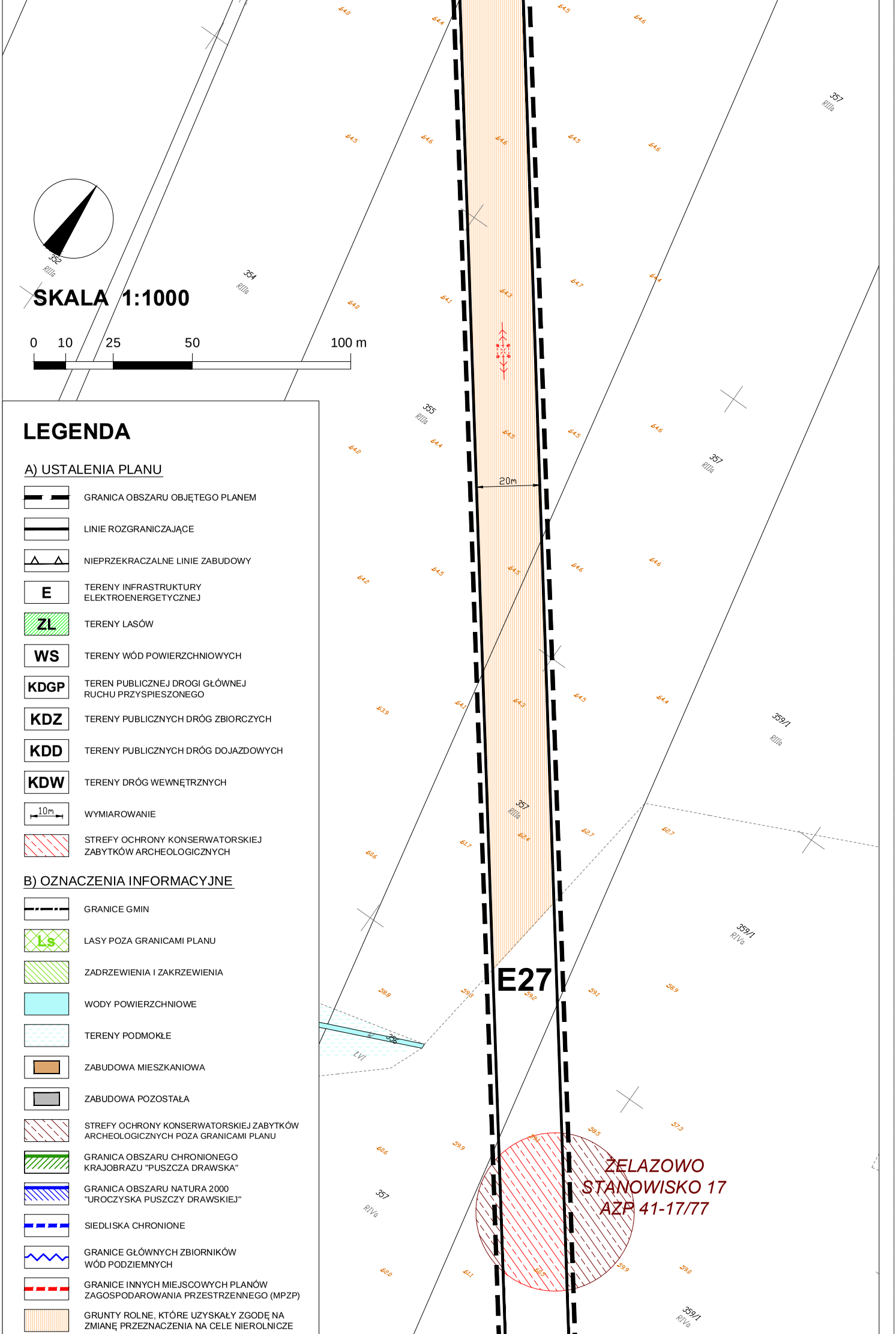
SKALA 1:1000
0
10
25
50
100 m
E27
20m
ŻELAZOWO
STANOWISKO 17
AZP 41-17/77
357
RIIIa
359/1
RIVa
355
354
352
356
LVI

LEGENDA

A) USTALENIA PLANU

▬ ▬	GRANICA OBSZARU OBJĘTEGO PLANEM
━	LINIE ROZGRANICZAJĄCE
△ △	NIEPRZEKRACZALNE LINIE ZABUDOWY
E	TERENY INFRASTRUKTURY ELEKTROENERGETYCZNEJ
ZL	TERENY LASÓW
WS	TERENY WÓD POWIERZCHNIOWYCH
KDGP	TEREN PUBLICZNEJ DROGI GŁÓWNEJ RUCHU PRZYSPIESZONEGO
KDZ	TERENY PUBLICZNYCH DRÓG ZBIORCZYCH
KDD	TERENY PUBLICZNYCH DRÓG DOJAZDOWYCH
KDW	TERENY DRÓG WEWNĘTRZNYCH
10m	WYMIAROWANIE
▨	STREFY OCHRONY KONSERWATORSKIEJ ZABYTKÓW ARCHEOLOGICZNYCH

B) OZNACZENIA INFORMACYJNE

─·─	GRANICE GMIN
Ls	LASY POZA GRANICAMI PLANU
▨	ZADRZEWIENIA I ZAKRZEWIENIA
■	WODY POWIERZCHNIOWE
▒	TERENY PODMOKŁE
■	ZABUDOWA MIESZKANIOWA
■	ZABUDOWA POZOSTAŁA
▨	STREFY OCHRONY KONSERWATORSKIEJ ZABYTKÓW ARCHEOLOGICZNYCH POZA GRANICAMI PLANU
▨	GRANICA OBSZARU CHRONIONEGO KRAJOBRAZU "PUSZCZA DRAWSKA"
▨	GRANICA OBSZARU NATURA 2000 "UROCZYSKA PUSZCZY DRAWSKIEJ"
▬ ▬	SIEDLISKA CHRONIONE
〰	GRANICE GŁÓWNYCH ZBIORNIKÓW WÓD PODZIEMNYCH
▬ ▬	GRANICE INNYCH MIEJSCOWYCH PLANÓW ZAGOSPODAROWANIA PRZESTRZENNEGO (MPZP)
▥	GRUNTY ROLNE, KTÓRE UZYSKAŁY ZGODĘ NA ZMIANĘ PRZEZNACZENIA NA CELE NIEROLNICZE

🟩 GRUNTY LEŚNE, KTÓRE UZYSKAŁY ZGODĘ NA ZMIANĘ PRZEZNACZENIA NA CELE NIELEŚNE

PRZEDSIĘBIORSTWO PROJEKTOWO - INWESTYCYJNE "AKWADRAT" Sp. z o.o.
dr Witold Andrzejczak - główny projektant
mgr Marcin Brytan - projektant
mgr Jan Biernacki - projektant

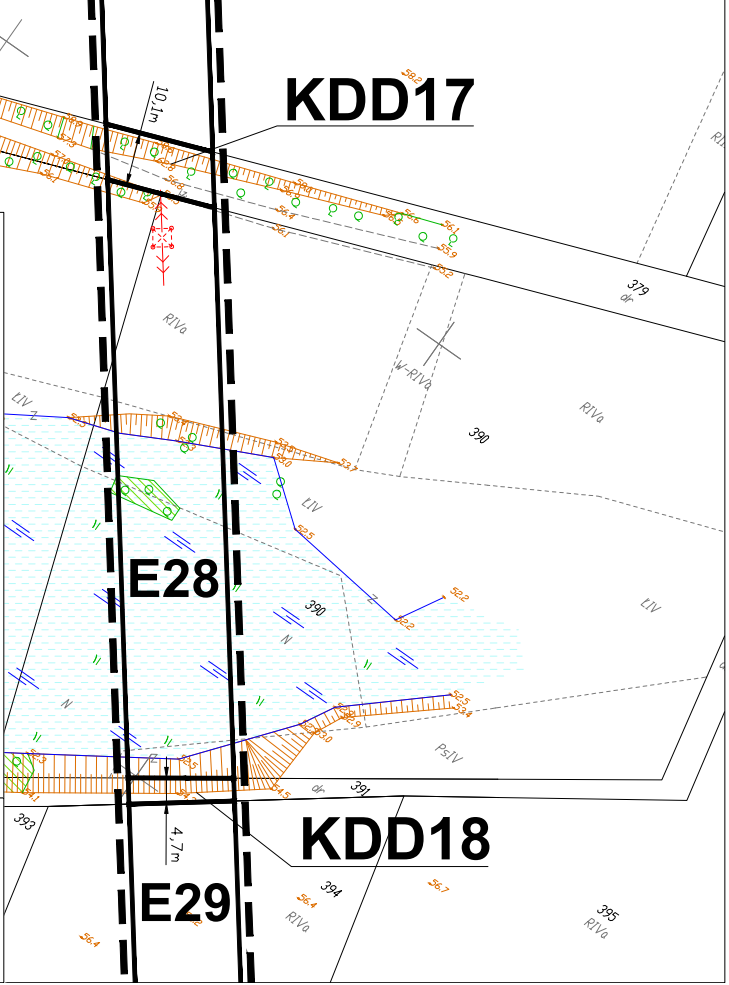
KDD17
KDD18
E28
E29
10,1m
4,7m
379
dr
390
391
393
394
395
RIVa
ŁIV
PsIV
W-RIVa
N
Z

UKŁAD ARKUSZY

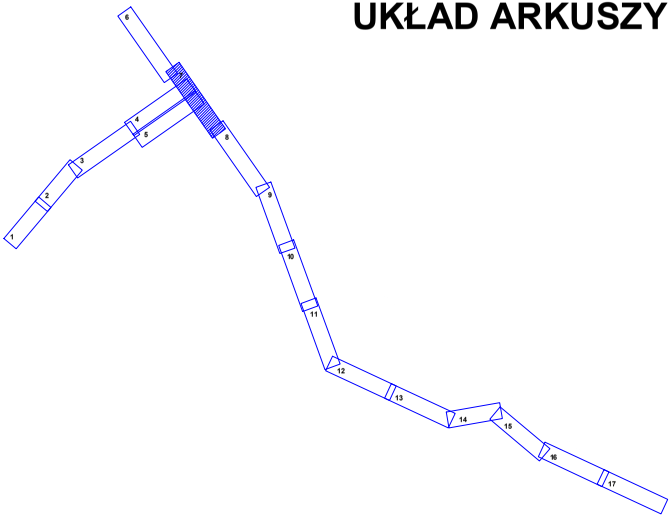
1
2
3
4
5
6
8
9
10
11
12
13
14
15
16
17

UWAGA! Cały arkusz znajduje się w granicach:
- Obszaru Natura 2000 "Lasy Puszczy nad Drawą"
- Głównego Zbiornika Wód Podziemnych
nr 136 "Zbiornik międzymorenowy Dobiegniew"

MIEJSCOWY PLAN ZAGOSPODAROWANIA PRZESTRZENNEGO GMINY DOBIEGNIEW DLA PRZEBIEGU LINII ELEKTROENERGETYCZNEJ WYSOKIEGO NAPIĘCIA 110 kV

ZAŁĄCZNIK NR 1 (ARKUSZ 8) DO UCHWAŁY NR VI/36/15 RADY MIEJSKIEJ W DOBIEGNIEWIE Z DNIA 30 KWIETNIA 2015 R.

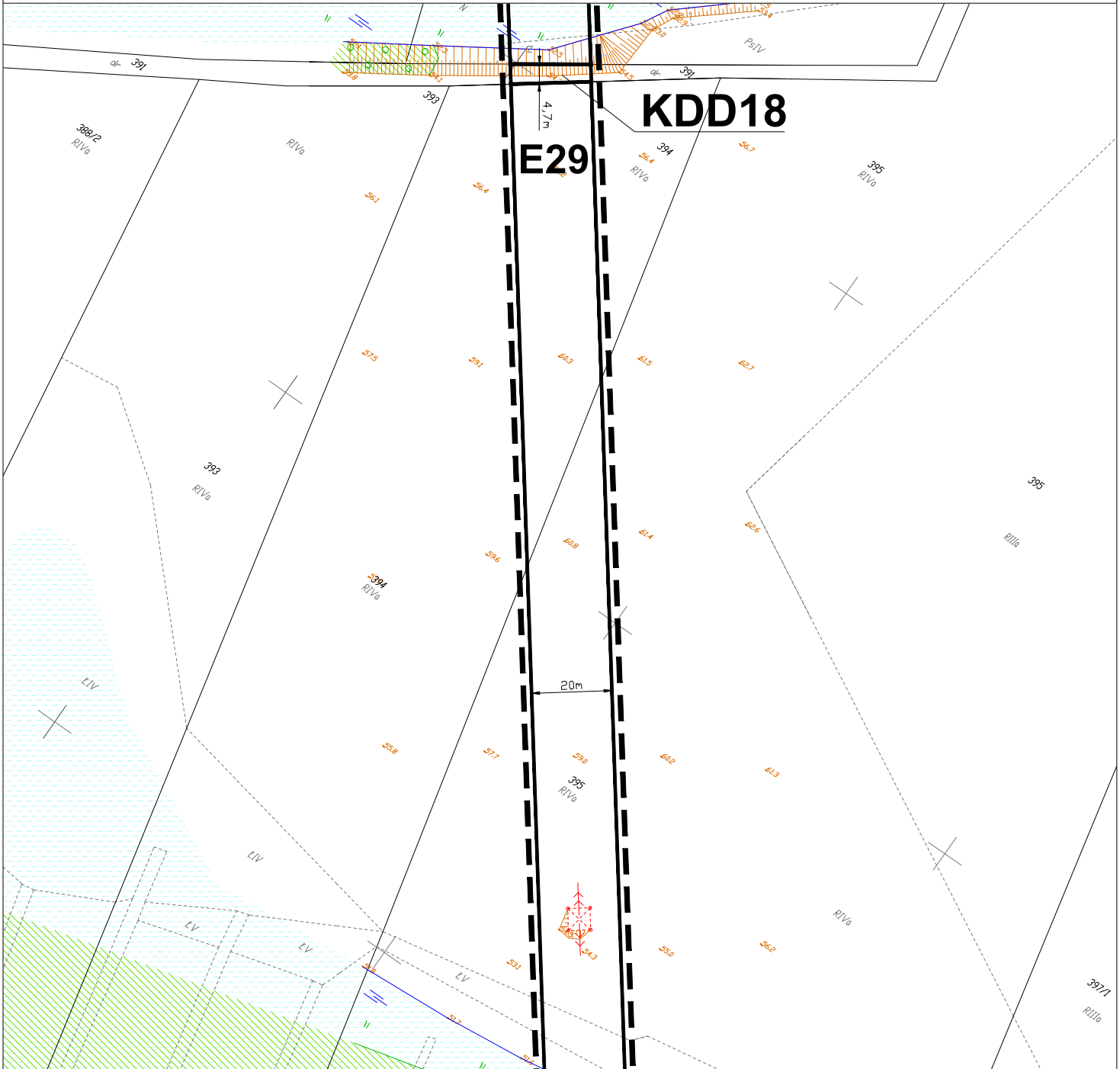
KDD18
E29
4,7m
20m
391
dr
393
394
395
388/2
397/1
RIVa
RIIIa
PsIV
ŁIV
ŁV

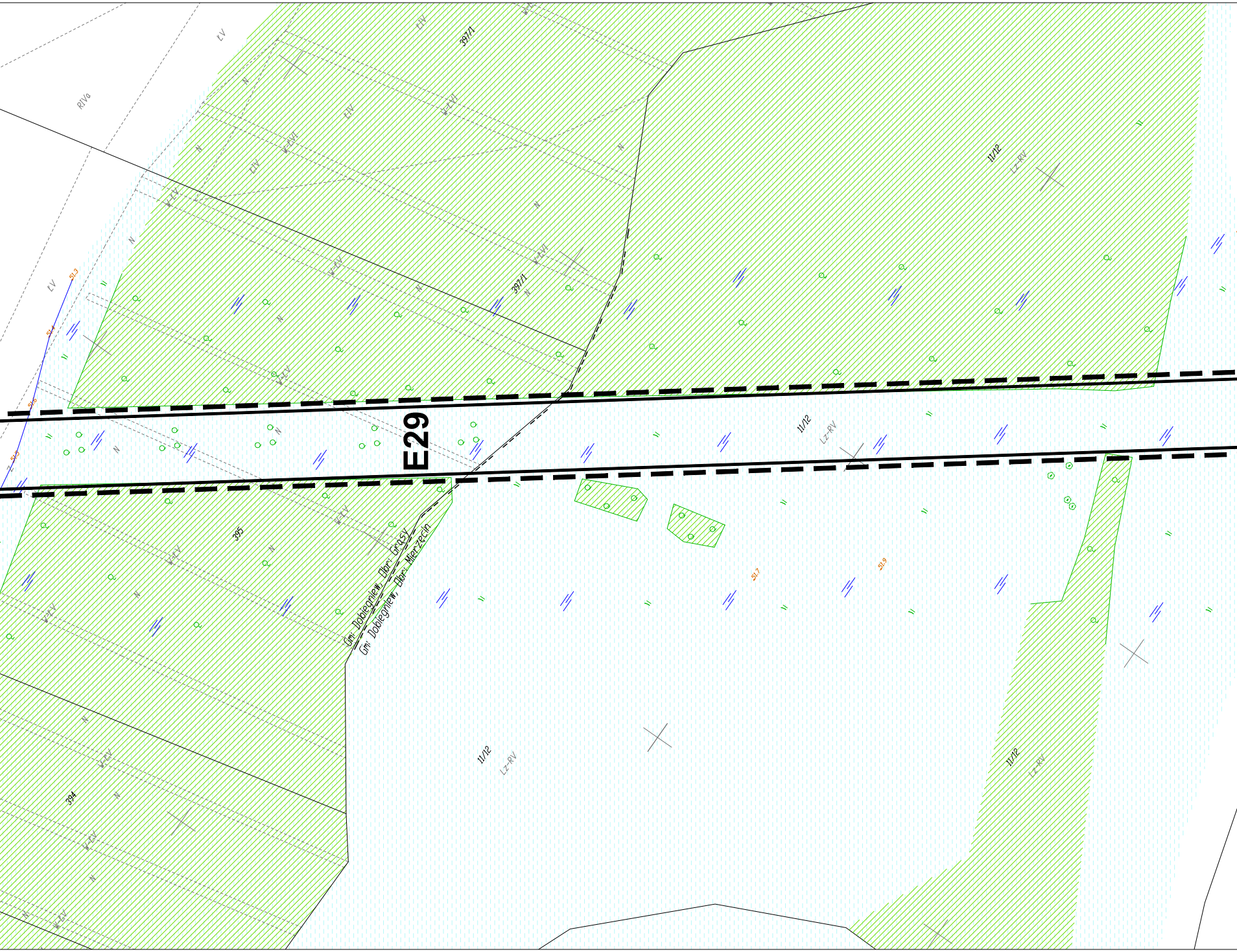
E29
397/1
397/1
11/12
Lz-RV
11/12
Lz-RV
11/12
Lz-RV
11/12
Lz-RV
395
394
Gm: Dobiegniew, Obr: Grasy
Gm: Dobiegniew, Obr: Mierzęcin
RIVa
ŁV
ŁV
ŁIV
ŁIV
ŁIV
W-ŁVI
W-ŁVI
W-ŁVI
W-ŁV
W-ŁV
W-ŁV
W-ŁV
W-ŁV
W-ŁV
W-ŁV
W-ŁV
N
51.3
51.4
51.6
51.5
51.7
51.9

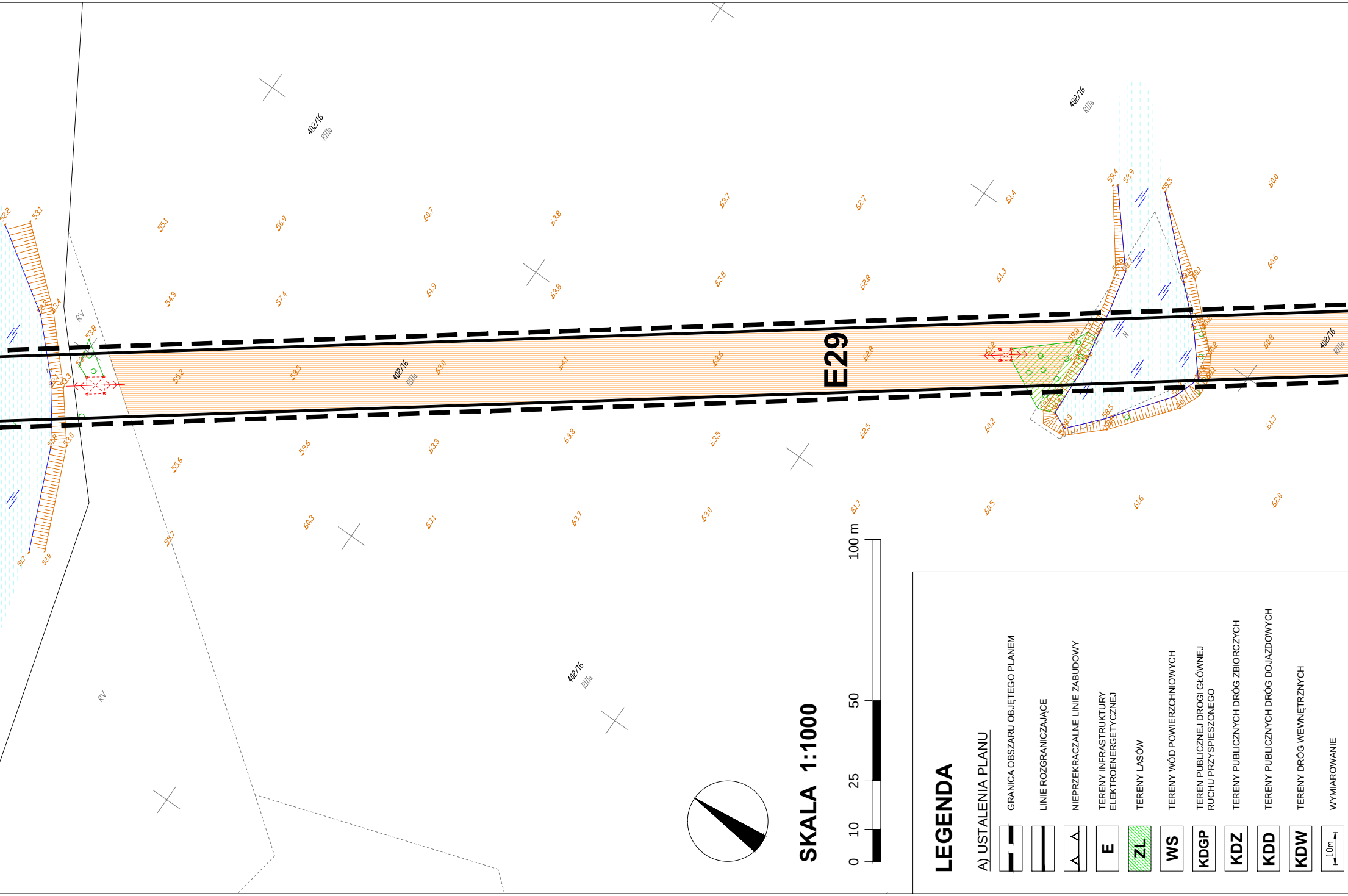
E29
402/16
RIIIa
RV
N
SKALA 1:1000
0
10
25
50
100 m

LEGENDA

A) USTALENIA PLANU

	GRANICA OBSZARU OBJĘTEGO PLANEM
	LINIE ROZGRANICZAJĄCE
	NIEPRZEKRACZALNE LINIE ZABUDOWY
E	TERENY INFRASTRUKTURY ELEKTROENERGETYCZNEJ
ZL	TERENY LASÓW
WS	TERENY WÓD POWIERZCHNIOWYCH
KDGP	TEREN PUBLICZNEJ DROGI GŁÓWNEJ RUCHU PRZYSPIESZONEGO
KDZ	TERENY PUBLICZNYCH DRÓG ZBIORCZYCH
KDD	TERENY PUBLICZNYCH DRÓG DOJAZDOWYCH
KDW	TERENY DRÓG WEWNĘTRZNYCH
10m	WYMIAROWANIE

▨	STREFY OCHRONY KONSERWATORSKIEJ ZABYTKÓW ARCHEOLOGICZNYCH

B) OZNACZENIA INFORMACYJNE

━ · ━	GRANICE GMIN
Ls	LASY POZA GRANICAMI PLANU
▨	ZADRZEWIENIA I ZAKRZEWIENIA
🟦	WODY POWIERZCHNIOWE
▤	TERENY PODMOKŁE
🟫	ZABUDOWA MIESZKANIOWA
⬜	ZABUDOWA POZOSTAŁA
▨	STREFY OCHRONY KONSERWATORSKIEJ ZABYTKÓW ARCHEOLOGICZNYCH POZA GRANICAMI PLANU
▨	GRANICA OBSZARU CHRONIONEGO KRAJOBRAZU "PUSZCZA DRAWSKA"
▨	GRANICA OBSZARU NATURA 2000 "UROCZYSKA PUSZCZY DRAWSKIEJ"
- - -	SIEDLISKA CHRONIONE
〰	GRANICE GŁÓWNYCH ZBIORNIKÓW WÓD PODZIEMNYCH
- - -	GRANICE INNYCH MIEJSCOWYCH PLANÓW ZAGOSPODAROWANIA PRZESTRZENNEGO (MPZP)
▥	GRUNTY ROLNE, KTÓRE UZYSKAŁY ZGODĘ NA ZMIANĘ PRZEZNACZENIA NA CELE NIEROLNICZE
▥	GRUNTY LEŚNE, KTÓRE UZYSKAŁY ZGODĘ NA ZMIANĘ PRZEZNACZENIA NA CELE NIELEŚNE

PRZEDSIĘBIORSTWO PROJEKTOWO - INWESTYCYJNE "AKWADRAT" Sp. z o.o.
dr Witold Andrzejczak - główny projektant
mgr Marcin Brytan - projektant
mgr Jan Biernacki - projektant

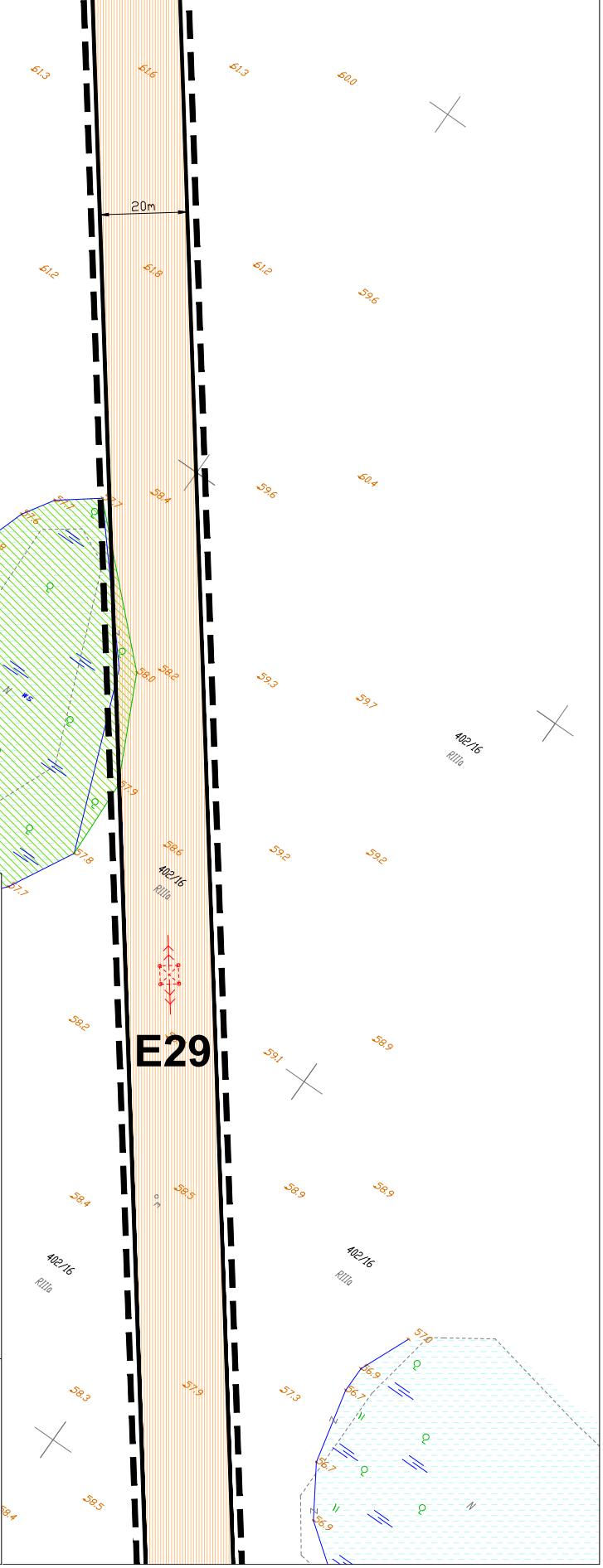
61.0
61.3
61.6
61.3
60.0
20m
60.8
61.2
61.8
61.2
59.6
402/16
RIIIa
58.4
57.7
57.6
57.8
57.9
57.7
58.4
59.6
60.4
58.0
58.2
59.3
59.7
402/16
RIIIa
57.9
58.6
59.2
59.2
57.8
57.7
402/16
RIIIa
58.2
59.1
58.9
E29
58.4
58.5
58.9
58.9
402/16
RIIIa
402/16
RIIIa
58.3
57.9
57.3
57.0
56.9
56.7
56.7
56.9
58.4
58.5

UKŁAD ARKUSZY

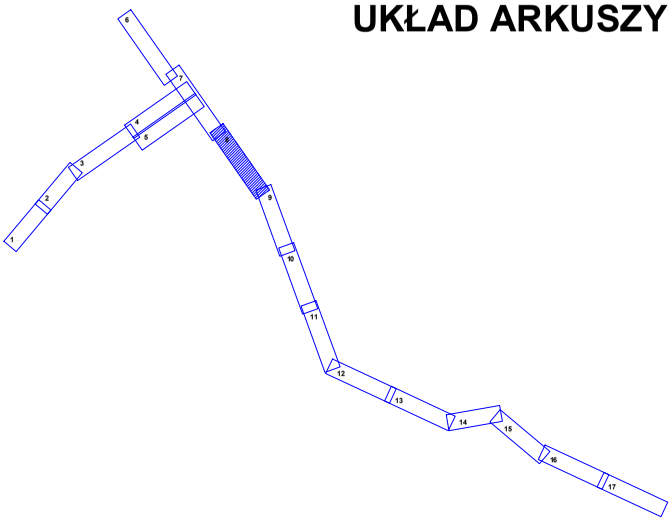
1
2
3
4
5
6
7
8
9
10
11
12
13
14
15
16
17

UWAGA! Cały arkusz znajduje się w granicach:
- Obszaru Chronionego Krajobrazu "Puszcza Drawska"
- Obszaru Natura 2000 "Lasy Puszczy nad Drawą"
- Głównych Zbiorników Wód Podziemnych
nr 127 "Subzbiornik Złotów - Piła - Strzelce Krajeńskie"
oraz nr 136 "Zbiornik międzymorenowy Dobiegniew"

MIEJSCOWY PLAN ZAGOSPODAROWANIA PRZESTRZENNEGO GMINY DOBIEGNIEW DLA PRZEBIEGU LINII ELEKTROENERGETYCZNEJ WYSOKIEGO NAPIĘCIA 110 kV

ZAŁĄCZNIK NR 1 (ARKUSZ 9) DO UCHWAŁY
NR VI/36/15 RADY MIEJSKIEJ W DOBIEGNIEWIE Z DNIA 30 KWIETNIA 2015 R.

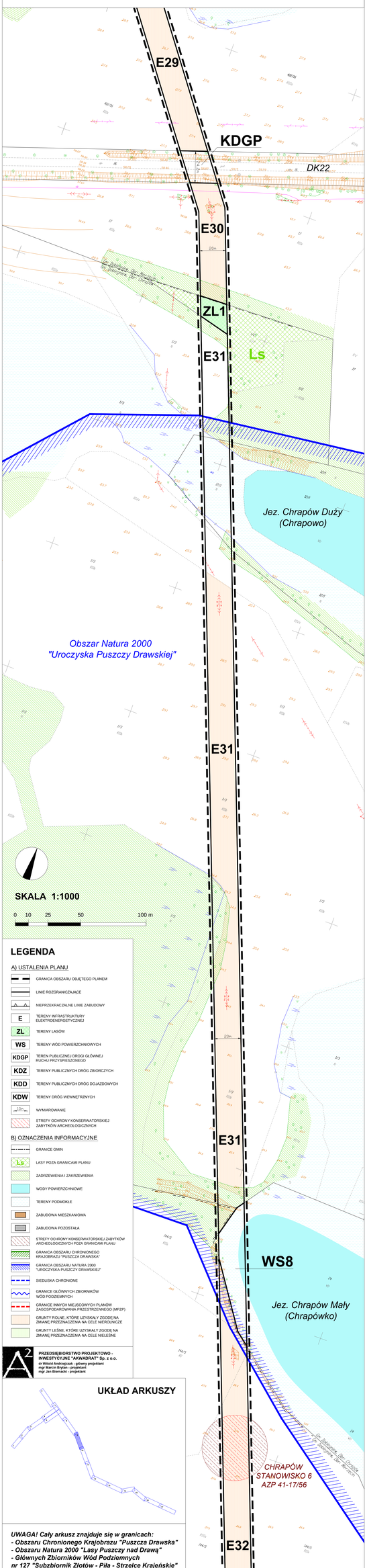

LEGENDA

A) USTALENIA PLANU

- GRANICA OBSZARU OBJĘTEGO PLANEM
- LINIE ROZGRANICZAJĄCE
- NIEPRZEKRACZALNE LINIE ZABUDOWY
- E — TERENY INFRASTRUKTURY ELEKTROENERGETYCZNEJ
- ZL — TERENY LASÓW
- WS — TERENY WÓD POWIERZCHNIOWYCH
- KDGP — TEREN PUBLICZNEJ DROGI GŁÓWNEJ RUCHU PRZYSPIESZONEGO
- KDZ — TERENY PUBLICZNYCH DRÓG ZBIORCZYCH
- KDD — TERENY PUBLICZNYCH DRÓG DOJAZDOWYCH
- KDW — TERENY DRÓG WEWNĘTRZNYCH
- 10m — WYMIAROWANIE
- STREFY OCHRONY KONSERWATORSKIEJ ZABYTKÓW ARCHEOLOGICZNYCH

B) OZNACZENIA INFORMACYJNE

- GRANICE GMIN
- Ls — LASY POZA GRANICAMI PLANU
- ZADRZEWIENIA I ZAKRZEWIENIA
- WODY POWIERZCHNIOWE
- TERENY PODMOKŁE
- ZABUDOWA MIESZKANIOWA
- ZABUDOWA POZOSTAŁA
- STREFY OCHRONY KONSERWATORSKIEJ ZABYTKÓW ARCHEOLOGICZNYCH POZA GRANICAMI PLANU
- GRANICA OBSZARU CHRONIONEGO KRAJOBRAZU "PUSZCZA DRAWSKA"
- GRANICA OBSZARU NATURA 2000 "UROCZYSKA PUSZCZY DRAWSKIEJ"
- SIEDLISKA CHRONIONE
- GRANICE GŁÓWNYCH ZBIORNIKÓW WÓD PODZIEMNYCH
- GRANICE INNYCH MIEJSCOWYCH PLANÓW ZAGOSPODAROWANIA PRZESTRZENNEGO (MPZP)
- GRUNTY ROLNE, KTÓRE UZYSKAŁY ZGODĘ NA ZMIANĘ PRZEZNACZENIA NA CELE NIEROLNICZE
- GRUNTY LEŚNE, KTÓRE UZYSKAŁY ZGODĘ NA ZMIANĘ PRZEZNACZENIA NA CELE NIELEŚNE

PRZEDSIĘBIORSTWO PROJEKTOWO - INWESTYCYJNE "AKWADRAT" Sp. z o.o.
dr Witold Andrzejczak - główny projektant
mgr Marcin Brytan - projektant
mgr Jan Biernacki - projektant

UKŁAD ARKUSZY

UWAGA! Cały arkusz znajduje się w granicach:
- Obszaru Chronionego Krajobrazu "Puszcza Drawska"
- Obszaru Natura 2000 "Lasy Puszczy nad Drawą"
- Głównych Zbiorników Wód Podziemnych
nr 127 "Subzbiornik Złotów - Piła - Strzelce Krajeńskie"
oraz nr 136 "Zbiornik międzymorenowy Dobiegniew"

MIEJSCOWY PLAN ZAGOSPODAROWANIA PRZESTRZENNEGO GMINY DOBIEGNIEW DLA PRZEBIEGU LINII ELEKTROENERGETYCZNEJ WYSOKIEGO NAPIĘCIA 110 kV

ZAŁĄCZNIK NR 1 (ARKUSZ 10) DO UCHWAŁY
NR VI/36/15 RADY MIEJSKIEJ W DOBIEGNIEWIE Z DNIA 30 KWIETNIA 2015 R.

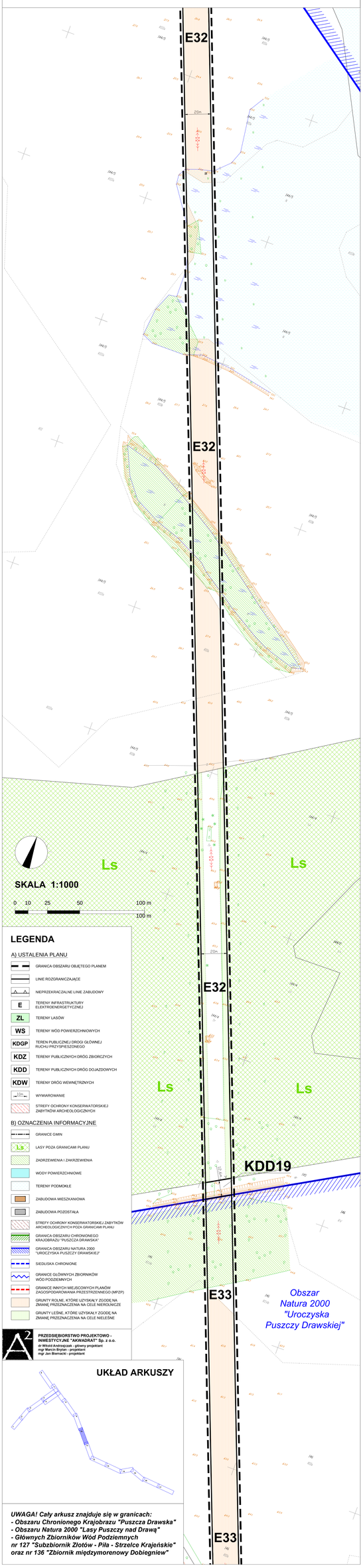

LEGENDA

A) USTALENIA PLANU

- GRANICA OBSZARU OBJĘTEGO PLANEM
- LINIE ROZGRANICZAJĄCE
- NIEPRZEKRACZALNE LINIE ZABUDOWY
- E — TERENY INFRASTRUKTURY ELEKTROENERGETYCZNEJ
- ZL — TERENY LASÓW
- WS — TERENY WÓD POWIERZCHNIOWYCH
- KDGP — TEREN PUBLICZNEJ DROGI GŁÓWNEJ RUCHU PRZYSPIESZONEGO
- KDZ — TERENY PUBLICZNYCH DRÓG ZBIORCZYCH
- KDD — TERENY PUBLICZNYCH DRÓG DOJAZDOWYCH
- KDW — TERENY DRÓG WEWNĘTRZNYCH
- 10m — WYMIAROWANIE
- STREFY OCHRONY KONSERWATORSKIEJ ZABYTKÓW ARCHEOLOGICZNYCH

B) OZNACZENIA INFORMACYJNE

- GRANICE GMIN
- Ls — LASY POZA GRANICAMI PLANU
- ZADRZEWIENIA I ZAKRZEWIENIA
- WODY POWIERZCHNIOWE
- TERENY PODMOKŁE
- ZABUDOWA MIESZKANIOWA
- ZABUDOWA POZOSTAŁA
- STREFY OCHRONY KONSERWATORSKIEJ ZABYTKÓW ARCHEOLOGICZNYCH POZA GRANICAMI PLANU
- GRANICA OBSZARU CHRONIONEGO KRAJOBRAZU "PUSZCZA DRAWSKA"
- GRANICA OBSZARU NATURA 2000 "UROCZYSKA PUSZCZY DRAWSKIEJ"
- SIEDLISKA CHRONIONE
- GRANICE GŁÓWNYCH ZBIORNIKÓW WÓD PODZIEMNYCH
- GRANICE INNYCH MIEJSCOWYCH PLANÓW ZAGOSPODAROWANIA PRZESTRZENNEGO (MPZP)
- GRUNTY ROLNE, KTÓRE UZYSKAŁY ZGODĘ NA ZMIANĘ PRZEZNACZENIA NA CELE NIEROLNICZE
- GRUNTY LEŚNE, KTÓRE UZYSKAŁY ZGODĘ NA ZMIANĘ PRZEZNACZENIA NA CELE NIELEŚNE

PRZEDSIĘBIORSTWO PROJEKTOWO - INWESTYCYJNE "AKWADRAT" Sp. z o.o.
dr Witold Andrzejczak - główny projektant
mgr Marcin Bryłan - projektant
mgr Jan Biernacki - projektant

UKŁAD ARKUSZY

UWAGA! Cały arkusz znajduje się w granicach:
- Obszaru Chronionego Krajobrazu "Puszcza Drawska"
- Obszaru Natura 2000 "Lasy Puszczy nad Drawą"
- Głównych Zbiorników Wód Podziemnych
nr 127 "Subzbiornik Złotów - Piła - Strzelce Krajeńskie"
oraz nr 136 "Zbiornik międzymorenowy Dobiegniew"

MIEJSCOWY PLAN ZAGOSPODAROWANIA PRZESTRZENNEGO GMINY DOBIEGNIEW DLA PRZEBIEGU LINII ELEKTROENERGETYCZNEJ WYSOKIEGO NAPIĘCIA 110 kV

ZAŁĄCZNIK NR 1 (ARKUSZ 11) DO UCHWAŁY
NR VI/36/15 RADY MIEJSKIEJ W DOBIEGNIEWIE Z DNIA 30 KWIETNIA 2015 R.

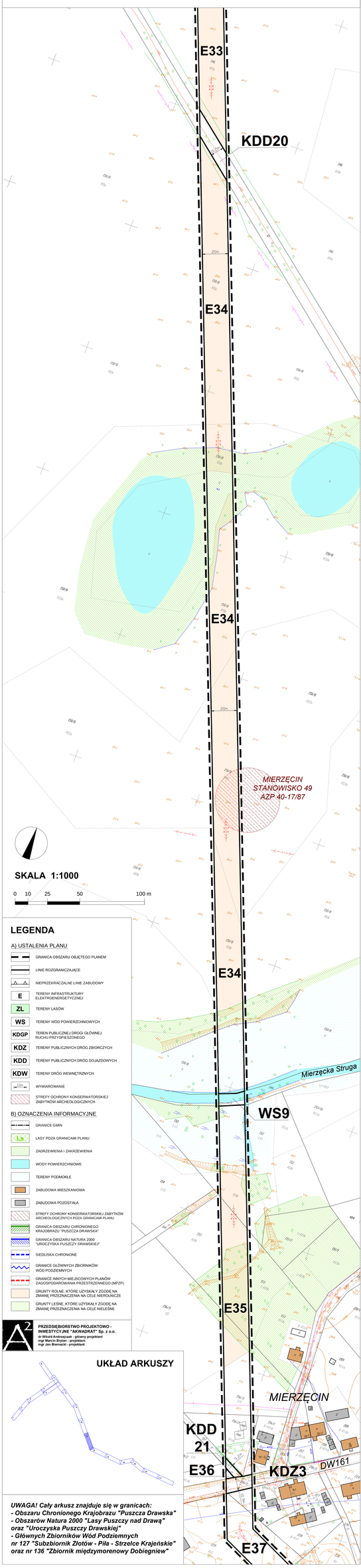

LEGENDA

A) USTALENIA PLANU

- GRANICA OBSZARU OBJĘTEGO PLANEM
- LINIE ROZGRANICZAJĄCE
- NIEPRZEKRACZALNE LINIE ZABUDOWY
- E — TERENY INFRASTRUKTURY ELEKTROENERGETYCZNEJ
- ZL — TERENY LASÓW
- WS — TERENY WÓD POWIERZCHNIOWYCH
- KDGP — TEREN PUBLICZNEJ DROGI GŁÓWNEJ RUCHU PRZYSPIESZONEGO
- KDZ — TERENY PUBLICZNYCH DRÓG ZBIORCZYCH
- KDD — TERENY PUBLICZNYCH DRÓG DOJAZDOWYCH
- KDW — TERENY DRÓG WEWNĘTRZNYCH
- WYMIAROWANIE
- STREFY OCHRONY KONSERWATORSKIEJ ZABYTKÓW ARCHEOLOGICZNYCH

B) OZNACZENIA INFORMACYJNE

- GRANICE GMIN
- LaS — LASY POZA GRANICAMI PLANU
- ZADRZEWIENIA I ZAKRZEWIENIA
- WODY POWIERZCHNIOWE
- TERENY PODMOKŁE
- ZABUDOWA MIESZKANIOWA
- ZABUDOWA POZOSTAŁA
- STREFY OCHRONY KONSERWATORSKIEJ ZABYTKÓW ARCHEOLOGICZNYCH POZA GRANICAMI PLANU
- GRANICA OBSZARU CHRONIONEGO KRAJOBRAZU "PUSZCZA DRAWSKA"
- GRANICA OBSZARU NATURA 2000 "UROCZYSKA PUSZCZY DRAWSKIEJ"
- SIEDLISKA CHRONIONE
- GRANICE GŁÓWNYCH ZBIORNIKÓW WÓD PODZIEMNYCH
- GRANICE INNYCH MIEJSCOWYCH PLANÓW ZAGOSPODAROWANIA PRZESTRZENNEGO (MPZP)
- GRUNTY ROLNE, KTÓRE UZYSKAŁY ZGODĘ NA ZMIANĘ PRZEZNACZENIA NA CELE NIEROLNICZE
- GRUNTY LEŚNE, KTÓRE UZYSKAŁY ZGODĘ NA ZMIANĘ PRZEZNACZENIA NA CELE NIELEŚNE

PRZEDSIĘBIORSTWO PROJEKTOWO - INWESTYCYJNE "AKWADRAT" Sp. z o.o.
dr Witold Andrzejczak – główny projektant
mgr Marcin Bryłan – projektant
mgr Jan Biernacki - projektant

UKŁAD ARKUSZY

UWAGA! Cały arkusz znajduje się w granicach:
- Obszaru Chronionego Krajobrazu "Puszcza Drawska"
- Obszarów Natura 2000 "Lasy Puszczy nad Drawą" oraz "Uroczyska Puszczy Drawskiej"
- Głównych Zbiorników Wód Podziemnych nr 127 "Subzbiornik Złotów - Piła - Strzelce Krajeńskie" oraz nr 136 "Zbiornik międzymorenowy Dobiegniew"

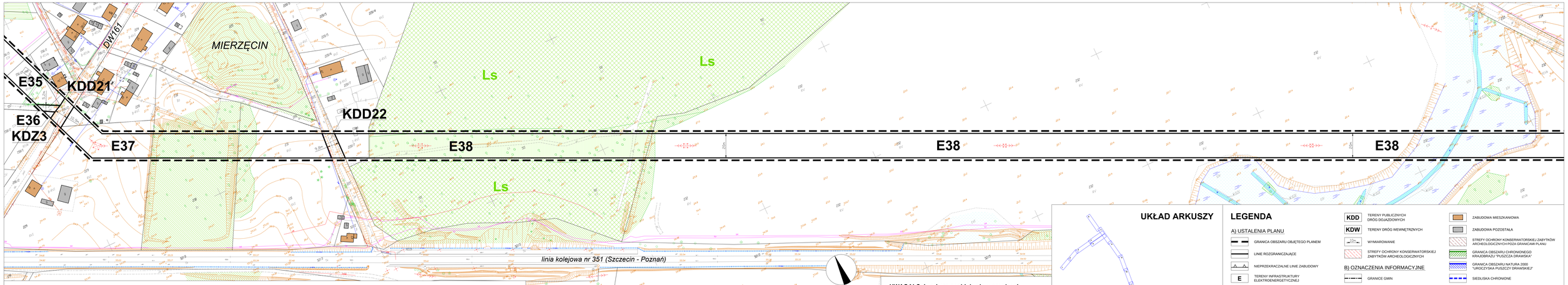

MIEJSCOWY PLAN ZAGOSPODAROWANIA PRZESTRZENNEGO GMINY DOBIEGNIEW DLA PRZEBIEGU LINII ELEKTROENERGETYCZNEJ WYSOKIEGO NAPIĘCIA 110 kV

ZAŁĄCZNIK NR 1 (ARKUSZ 12) DO UCHWAŁY NR VI/36/15 RADY MIEJSKIEJ W DOBIEGNIEWIE Z DNIA 30 KWIETNIA 2015 R.

PRZEDSIĘBIORSTWO PROJEKTOWO - INWESTYCYJNE "AKWADRAT" Sp. z o.o.
dr Witold Andrzejczak - główny projektant
mgr Marcin Brytan - projektant
mgr Jan Biernacki - projektant

SKALA 1:1000

0 10 25 50 100 m

UWAGA! Cały arkusz znajduje się w granicach:
- Obszaru Chronionego Krajobrazu "Puszcza Drawska"
- Obszarów Natura 2000 "Lasy Puszczy nad Drawą" oraz "Uroczyska Puszczy Drawskiej"
- Głównych Zbiorników Wód Podziemnych nr 127 "Subzbiornik Złotów - Piła - Strzelce Krajeńskie" oraz nr 136 "Zbiornik międzymorenowy Dobiegniew"

UKŁAD ARKUSZY

LEGENDA

A) USTALENIA PLANU

- GRANICA OBSZARU OBJĘTEGO PLANEM
- LINIE ROZGRANICZAJĄCE
- NIEPRZEKRACZALNE LINIE ZABUDOWY
- E — TERENY INFRASTRUKTURY ELEKTROENERGETYCZNEJ
- ZL — TERENY LASÓW
- WS — TERENY WÓD POWIERZCHNIOWYCH
- KDGP — TERENY PUBLICZNEJ DROGI GŁÓWNEJ RUCHU PRZYSPIESZONEGO
- KDZ — TERENY PUBLICZNYCH DRÓG ZBIORCZYCH
- KDD — TERENY PUBLICZNYCH DRÓG DOJAZDOWYCH
- KDW — TERENY DRÓG WEWNĘTRZNYCH
- WYMIAROWANIE
- STREFY OCHRONY KONSERWATORSKIEJ ZABYTKÓW ARCHEOLOGICZNYCH
- STREFY OCHRONY KONSERWATORSKIEJ ZABYTKÓW ARCHEOLOGICZNYCH
- ZABUDOWA MIESZKANIOWA
- ZABUDOWA POZOSTAŁA
- STREFY OCHRONY KONSERWATORSKIEJ ZABYTKÓW ARCHEOLOGICZNYCH POZA GRANICAMI PLANU
- GRANICA OBSZARU CHRONIONEGO KRAJOBRAZU "PUSZCZA DRAWSKA"

B) OZNACZENIA INFORMACYJNE

- GRANICE GMIN
- Ls — LASY POZA GRANICAMI PLANU
- ZADRZEWIENIA I ZAKRZEWIENIA
- WODY POWIERZCHNIOWE
- TERENY PODMOKŁE
- GRANICA OBSZARU NATURA 2000 "UROCZYSKA PUSZCZY DRAWSKIEJ"
- SIEDLISKA CHRONIONE
- GRANICE GŁÓWNYCH ZBIORNIKÓW WÓD PODZIEMNYCH
- GRANICE INNYCH MIEJSCOWYCH PLANÓW ZAGOSPODAROWANIA PRZESTRZENNEGO (MPZP)
- GRUNTY ROLNE, KTÓRE UZYSKAŁY ZGODĘ NA ZMIANĘ PRZEZNACZENIA NA CELE NIEROLNICZE
- GRUNTY LEŚNE, KTÓRE UZYSKAŁY ZGODĘ NA ZMIANĘ PRZEZNACZENIA NA CELE NIELEŚNE

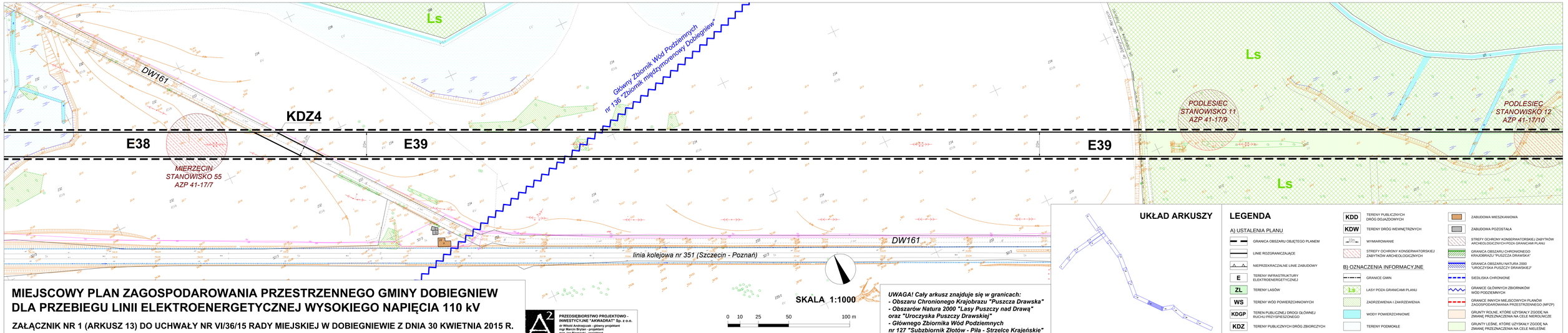

MIEJSCOWY PLAN ZAGOSPODAROWANIA PRZESTRZENNEGO GMINY DOBIEGNIEW DLA PRZEBIEGU LINII ELEKTROENERGETYCZNEJ WYSOKIEGO NAPIĘCIA 110 kV

ZAŁĄCZNIK NR 1 (ARKUSZ 13) DO UCHWAŁY NR VI/36/15 RADY MIEJSKIEJ W DOBIEGNIEWIE Z DNIA 30 KWIETNIA 2015 R.

PRZEDSIĘBIORSTWO PROJEKTOWO - INWESTYCYJNE "AKWADRAT" Sp. z o.o.
dr Witold Andrzejczak - główny projektant
mgr Marcin Brytan - projektant
mgr Jan Biernacki - projektant

SKALA 1:1000

0 10 25 50 100 m

UWAGA! Cały arkusz znajduje się w granicach:
- Obszaru Chronionego Krajobrazu "Puszcza Drawska"
- Obszarów Natura 2000 "Lasy Puszczy nad Drawą"
oraz "Uroczyska Puszczy Drawskiej"
- Głównego Zbiornika Wód Podziemnych
nr 127 "Subzbiornik Złotów - Piła - Strzelce Krajeńskie"

UKŁAD ARKUSZY

LEGENDA

A) USTALENIA PLANU

- GRANICA OBSZARU OBJĘTEGO PLANEM
- LINIE ROZGRANICZAJĄCE
- NIEPRZEKRACZALNE LINIE ZABUDOWY
- E — TERENY INFRASTRUKTURY ELEKTROENERGETYCZNEJ
- ZL — TERENY LASÓW
- WS — TERENY WÓD POWIERZCHNIOWYCH
- KDGP — TERENY PUBLICZNEJ DROGI GŁÓWNEJ RUCHU PRZYSPIESZONEGO
- KDZ — TERENY PUBLICZNYCH DRÓG ZBIORCZYCH
- KDD — TERENY PUBLICZNYCH DRÓG DOJAZDOWYCH
- KDW — TERENY DRÓG WEWNĘTRZNYCH
- WYMIAROWANIE
- STREFY OCHRONY KONSERWATORSKIEJ ZABYTKÓW ARCHEOLOGICZNYCH
- ZABUDOWA MIESZKANIOWA
- ZABUDOWA POZOSTAŁA
- STREFY OCHRONY KONSERWATORSKIEJ ZABYTKÓW ARCHEOLOGICZNYCH POZA GRANICAMI PLANU
- GRANICA OBSZARU CHRONIONEGO KRAJOBRAZU "PUSZCZA DRAWSKA"

B) OZNACZENIA INFORMACYJNE

- GRANICE GMIN
- Ls — LASY POZA GRANICAMI PLANU
- ZADRZEWIENIA I ZAKRZEWIENIA
- WODY POWIERZCHNIOWE
- TERENY PODMOKŁE
- GRANICA OBSZARU NATURA 2000 "UROCZYSKA PUSZCZY DRAWSKIEJ"
- SIEDLISKA CHRONIONE
- GRANICE GŁÓWNYCH ZBIORNIKÓW WÓD PODZIEMNYCH
- GRANICE INNYCH MIEJSCOWYCH PLANÓW ZAGOSPODAROWANIA PRZESTRZENNEGO (MPZP)
- GRUNTY ROLNE, KTÓRE UZYSKAŁY ZGODĘ NA ZMIANĘ PRZEZNACZENIA NA CELE NIEROLNICZE
- GRUNTY LEŚNE, KTÓRE UZYSKAŁY ZGODĘ NA ZMIANĘ PRZEZNACZENIA NA CELE NIELEŚNE

MIEJSCOWY PLAN ZAGOSPODAROWANIA PRZESTRZENNEGO GMINY DOBIEGNIEW DLA PRZEBIEGU LINII ELEKTROENERGETYCZNEJ WYSOKIEGO NAPIĘCIA 110 kV

ZAŁĄCZNIK NR 1 (ARKUSZ 14) DO UCHWAŁY NR VI/36/15 RADY MIEJSKIEJ W DOBIEGNIEWIE Z DNIA 30 KWIETNIA 2015 R.

UWAGA! Cały arkusz znajduje się w granicach:
- Obszaru Chronionego Krajobrazu "Puszcza Drawska"
- Obszarów Natura 2000 "Lasy Puszczy nad Drawą" oraz "Uroczyska Puszczy Drawskiej"
- Głównego Zbiornika Wód Podziemnych nr 127 "Subzbiornik Złotów - Piła - Strzelce Krajeńskie"

UKŁAD ARKUSZY

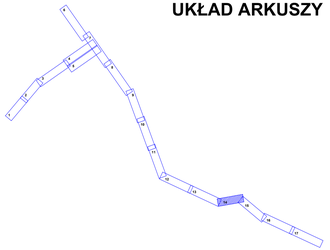

LEGENDA

A) USTALENIA PLANU

- GRANICA OBSZARU OBJĘTEGO PLANEM
- LINIE ROZGRANICZAJĄCE
- NIEPRZEKRACZALNE LINIE ZABUDOWY
- E — TERENY INFRASTRUKTURY ELEKTROENERGETYCZNEJ
- ZL — TERENY LASÓW
- WS — TERENY WÓD POWIERZCHNIOWYCH
- KDGP — TEREN PUBLICZNEJ DROGI GŁÓWNEJ RUCHU PRZYSPIESZONEGO
- KDZ — TERENY PUBLICZNYCH DRÓG ZBIORCZYCH
- KDD — TERENY PUBLICZNYCH DRÓG DOJAZDOWYCH
- KDW — TERENY DRÓG WEWNĘTRZNYCH
- 10m — WYMIAROWANIE
- STREFY OCHRONY KONSERWATORSKIEJ ZABYTKÓW ARCHEOLOGICZNYCH
- ZABUDOWA MIESZKANIOWA
- ZABUDOWA POZOSTAŁA
- STREFY OCHRONY KONSERWATORSKIEJ ZABYTKÓW ARCHEOLOGICZNYCH POZA GRANICAMI PLANU
- GRANICA OBSZARU CHRONIONEGO KRAJOBRAZU "PUSZCZA DRAWSKA"
- GRANICA OBSZARU NATURA 2000 "UROCZYSKA PUSZCZY DRAWSKIEJ"
- SIEDLISKA CHRONIONE
- GRANICE GŁÓWNYCH ZBIORNIKÓW WÓD PODZIEMNYCH
- GRANICE INNYCH MIEJSCOWYCH PLANÓW ZAGOSPODAROWANIA PRZESTRZENNEGO (MPZP)
- GRUNTY ROLNE, KTÓRE UZYSKAŁY ZGODĘ NA ZMIANĘ PRZEZNACZENIA NA CELE NIEROLNICZE
- GRUNTY LEŚNE, KTÓRE UZYSKAŁY ZGODĘ NA ZMIANĘ PRZEZNACZENIA NA CELE NIELEŚNE

B) OZNACZENIA INFORMACYJNE

- GRANICE GMIN
- Ls — LASY POZA GRANICAMI PLANU
- ZADRZEWIENIA I ZAKRZEWIENIA
- WODY POWIERZCHNIOWE
- TERENY PODMOKŁE

PRZEDSIĘBIORSTWO PROJEKTOWO - INWESTYCYJNE "AKWADRAT" Sp. z o.o.
dr Witold Andrzejczak - główny projektant
mgr Marcin Brytan - projektant
mgr Jan Biernacki - projektant

MIEJSCOWY PLAN ZAGOSPODAROWANIA PRZESTRZENNEGO GMINY DOBIEGNIEW DLA PRZEBIEGU LINII ELEKTROENERGETYCZNEJ WYSOKIEGO NAPIĘCIA 110 kV

ZAŁĄCZNIK NR 1 (ARKUSZ 15) DO UCHWAŁY NR VI/36/15 RADY MIEJSKIEJ W DOBIEGNIEWIE Z DNIA 30 KWIETNIA 2015 R.

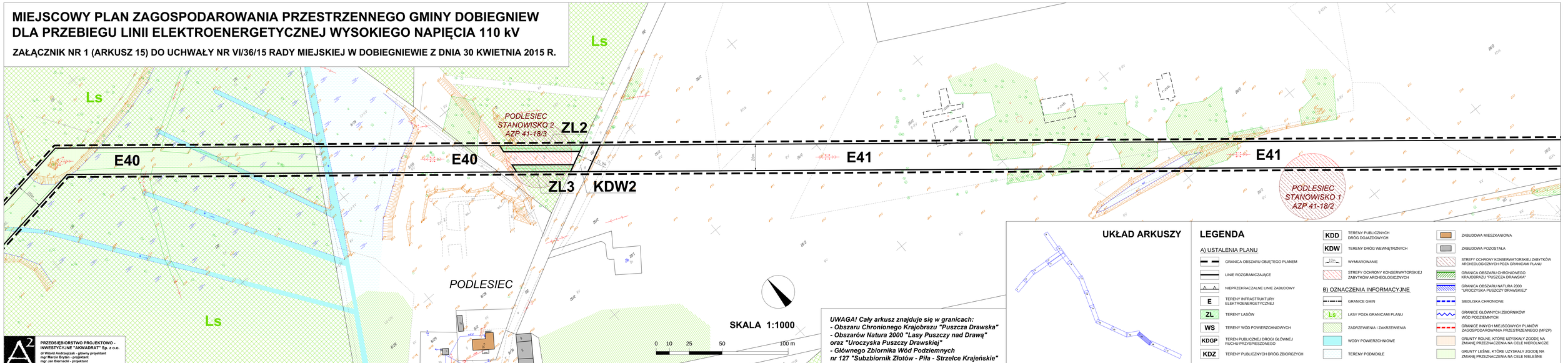

UWAGA! Cały arkusz znajduje się w granicach:
- **Obszaru Chronionego Krajobrazu "Puszcza Drawska"**
- **Obszarów Natura 2000 "Lasy Puszczy nad Drawą" oraz "Uroczyska Puszczy Drawskiej"**
- **Głównego Zbiornika Wód Podziemnych nr 127 "Subzbiornik Złotów - Piła - Strzelce Krajeńskie"**

UKŁAD ARKUSZY

LEGENDA

A) USTALENIA PLANU

- GRANICA OBSZARU OBJĘTEGO PLANEM
- LINIE ROZGRANICZAJĄCE
- NIEPRZEKRACZALNE LINIE ZABUDOWY
- E — TERENY INFRASTRUKTURY ELEKTROENERGETYCZNEJ
- ZL — TERENY LASÓW
- WS — TERENY WÓD POWIERZCHNIOWYCH
- KDGP — TERENY PUBLICZNEJ DROGI GŁÓWNEJ RUCHU PRZYSPIESZONEGO
- KDZ — TERENY PUBLICZNYCH DRÓG ZBIORCZYCH
- KDD — TERENY PUBLICZNYCH DRÓG DOJAZDOWYCH
- KDW — TERENY DRÓG WEWNĘTRZNYCH
- WYMIAROWANIE
- STREFY OCHRONY KONSERWATORSKIEJ ZABYTKÓW ARCHEOLOGICZNYCH

B) OZNACZENIA INFORMACYJNE

- GRANICE GMIN
- Ls — LASY POZA GRANICAMI PLANU
- ZADRZEWIENIA I ZAKRZEWIENIA
- WODY POWIERZCHNIOWE
- TERENY PODMOKŁE
- ZABUDOWA MIESZKANIOWA
- ZABUDOWA POZOSTAŁA
- STREFY OCHRONY KONSERWATORSKIEJ ZABYTKÓW ARCHEOLOGICZNYCH POZA GRANICAMI PLANU
- GRANICA OBSZARU CHRONIONEGO KRAJOBRAZU "PUSZCZA DRAWSKA"
- GRANICA OBSZARU NATURA 2000 "UROCZYSKA PUSZCZY DRAWSKIEJ"
- SIEDLISKA CHRONIONE
- GRANICE GŁÓWNYCH ZBIORNIKÓW WÓD PODZIEMNYCH
- GRANICE INNYCH MIEJSCOWYCH PLANÓW ZAGOSPODAROWANIA PRZESTRZENNEGO (MPZP)
- GRUNTY ROLNE, KTÓRE UZYSKAŁY ZGODĘ NA ZMIANĘ PRZEZNACZENIA NA CELE NIEROLNICZE
- GRUNTY LEŚNE, KTÓRE UZYSKAŁY ZGODĘ NA ZMIANĘ PRZEZNACZENIA NA CELE NIELEŚNE

PRZEDSIĘBIORSTWO PROJEKTOWO - INWESTYCYJNE "AKWADRAT" Sp. z o.o.
dr Witold Andrzejczak - główny projektant
mgr Marcin Bryten - projektant
mgr Jan Biernacki - projektant

MIEJSCOWY PLAN ZAGOSPODAROWANIA PRZESTRZENNEGO GMINY DOBIEGNIEW DLA PRZEBIEGU LINII ELEKTROENERGETYCZNEJ WYSOKIEGO NAPIĘCIA 110 kV

ZAŁĄCZNIK NR 1 (ARKUSZ 16) DO UCHWAŁY NR VI/36/15 RADY MIEJSKIEJ W DOBIEGNIEWIE Z DNIA 30 KWIETNIA 2015 R.

UWAGA! Cały arkusz znajduje się w granicach:
- Obszaru Chronionego Krajobrazu "Puszcza Drawska"
- Obszarów Natura 2000 "Lasy Puszczy nad Drawą" oraz "Uroczyska Puszczy Drawskiej"
- Głównego Zbiornika Wód Podziemnych nr 127 "Subzbiornik Złotów - Piła - Strzelce Krajeńskie"

LEGENDA

A) USTALENIA PLANU

- GRANICA OBSZARU OBJĘTEGO PLANEM
- LINIE ROZGRANICZAJĄCE
- NIEPRZEKRACZALNE LINIE ZABUDOWY
- E — TERENY INFRASTRUKTURY ELEKTROENERGETYCZNEJ
- ZL — TERENY LASÓW
- WS — TERENY WÓD POWIERZCHNIOWYCH
- KDGP — TEREN PUBLICZNEJ DROGI GŁÓWNEJ RUCHU PRZYSPIESZONEGO
- KDZ — TERENY PUBLICZNYCH DRÓG ZBIORCZYCH
- KDD — TERENY PUBLICZNYCH DRÓG DOJAZDOWYCH
- KDW — TERENY DRÓG WEWNĘTRZNYCH
- WYMIAROWANE
- STREFY OCHRONY KONSERWATORSKIEJ ZABYTKÓW ARCHEOLOGICZNYCH
- STREFY OCHRONY KONSERWATORSKIEJ ZABYTKÓW ARCHEOLOGICZNYCH POZA GRANICAMI PLANU
- ZABUDOWA MIESZKANIOWA
- ZABUDOWA POZOSTAŁA
- STREFY OCHRONY KONSERWATORSKIEJ ZABYTKÓW ARCHEOLOGICZNYCH POZA GRANICAMI PLANU

B) OZNACZENIA INFORMACYJNE

- GRANICE GMIN
- Ls — LASY POZA GRANICAMI PLANU
- ZADRZEWIENIA I ZAKRZEWIENIA
- WODY POWIERZCHNIOWE
- TERENY PODMOKŁE
- GRANICA OBSZARU CHRONIONEGO KRAJOBRAZU "PUSZCZA DRAWSKA"
- GRANICA OBSZARU NATURA 2000 "UROCZYSKA PUSZCZY DRAWSKIEJ"
- SIEDLISKA CHRONIONE
- GRANICE GŁÓWNYCH ZBIORNIKÓW WÓD PODZIEMNYCH
- GRANICE INNYCH MIEJSCOWYCH PLANÓW ZAGOSPODAROWANIA PRZESTRZENNEGO (MPZP)
- GRUNTY ROLNE, KTÓRE UZYSKAŁY ZGODĘ NA ZMIANĘ PRZEZNACZENIA NA CELE NIEROLNICZE
- GRUNTY LEŚNE, KTÓRE UZYSKAŁY ZGODĘ NA ZMIANĘ PRZEZNACZENIA NA CELE NIELEŚNE

UKŁAD ARKUSZY

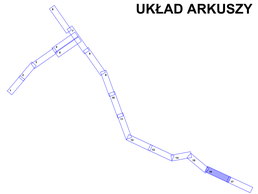

PRZEDSIĘBIORSTWO PROJEKTOWO - INWESTYCYJNE "AKWADRAT" Sp. z o.o.
dr Witold Andrzejczak - główny projektant
mgr Marcin Bryan - projektant
mgr Jan Biernacki - projektant

MIEJSCOWY PLAN ZAGOSPODAROWANIA PRZESTRZENNEGO GMINY DOBIEGNIEW DLA PRZEBIEGU LINII ELEKTROENERGETYCZNEJ WYSOKIEGO NAPIĘCIA 110 kV

ZAŁĄCZNIK NR 1 (ARKUSZ 17) DO UCHWAŁY NR VI/36/15 RADY MIEJSKIEJ W DOBIEGNIEWIE Z DNIA 30 KWIETNIA 2015 R.

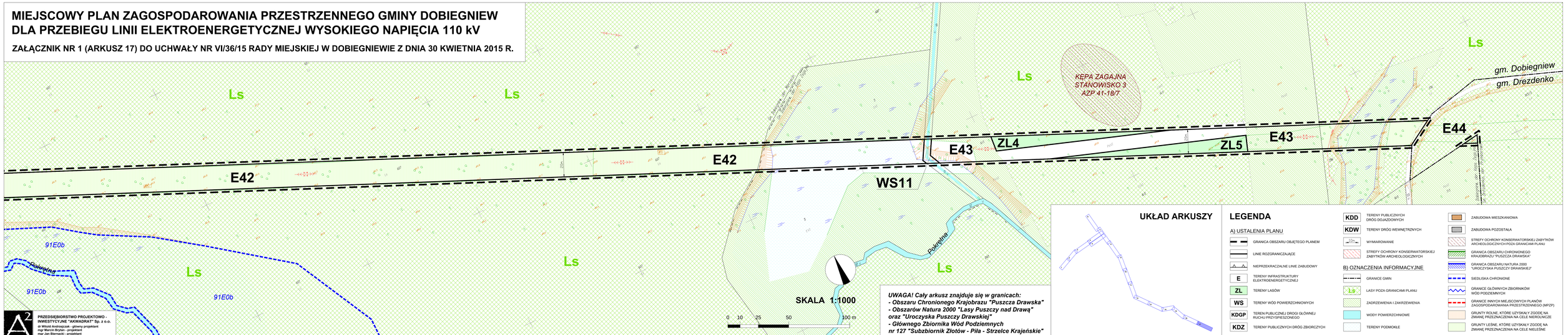

PRZEDSIĘBIORSTWO PROJEKTOWO - INWESTYCYJNE "AKWADRAT" Sp. z o.o.
dr Witold Andrzejczak - główny projektant
mgr Marcin Bryan - projektant
mgr Jan Biernacki - projektant

UWAGA! Cały arkusz znajduje się w granicach:
- ***Obszaru Chronionego Krajobrazu "Puszcza Drawska"***
- ***Obszarów Natura 2000 "Lasy Puszczy nad Drawą" oraz "Uroczyska Puszczy Drawskiej"***
- ***Głównego Zbiornika Wód Podziemnych nr 127 "Subzbiornik Złotów - Piła - Strzelce Krajeńskie"***

UKŁAD ARKUSZY

LEGENDA

A) USTALENIA PLANU

- GRANICA OBSZARU OBJĘTEGO PLANEM
- LINIE ROZGRANICZAJĄCE
- NIEPRZEKRACZALNE LINIE ZABUDOWY
- E — TERENY INFRASTRUKTURY ELEKTROENERGETYCZNEJ
- ZL — TERENY LASÓW
- WS — TERENY WÓD POWIERZCHNIOWYCH
- KDGP — TERENY PUBLICZNEJ DROGI GŁÓWNEJ RUCHU PRZYSPIESZONEGO
- KDZ — TERENY PUBLICZNYCH DRÓG ZBIORCZYCH
- KDD — TERENY PUBLICZNYCH DRÓG DOJAZDOWYCH
- KDW — TERENY DRÓG WEWNĘTRZNYCH
- WYMIAROWANIE
- STREFY OCHRONY KONSERWATORSKIEJ ZABYTKÓW ARCHEOLOGICZNYCH
- ZABUDOWA MIESZKANIOWA
- ZABUDOWA POZOSTAŁA
- STREFY OCHRONY KONSERWATORSKIEJ ZABYTKÓW ARCHEOLOGICZNYCH POZA GRANICAMI PLANU
- GRANICA OBSZARU CHRONIONEGO KRAJOBRAZU "PUSZCZA DRAWSKA"

B) OZNACZENIA INFORMACYJNE

- GRANICE GMIN
- Ls — LASY POZA GRANICAMI PLANU
- ZADRZEWIENIA I ZAKRZEWIENIA
- WODY POWIERZCHNIOWE
- TERENY PODMOKŁE
- GRANICA OBSZARU NATURA 2000 "UROCZYSKA PUSZCZY DRAWSKIEJ"
- SIEDLISKA CHRONIONE
- GRANICE GŁÓWNYCH ZBIORNIKÓW WÓD PODZIEMNYCH
- GRANICE INNYCH MIEJSCOWYCH PLANÓW ZAGOSPODAROWANIA PRZESTRZENNEGO (MPZP)
- GRUNTY ROLNE, KTÓRE UZYSKAŁY ZGODĘ NA ZMIANĘ PRZEZNACZENIA NA CELE NIEROLNICZE
- GRUNTY LEŚNE, KTÓRE UZYSKAŁY ZGODĘ NA ZMIANĘ PRZEZNACZENIA NA CELE NIELEŚNE

ZAŁĄCZNIK NR 2.
do Uchwały nr VI/36/15 Rady Miejskiej w Dobiegniewie z dnia 30 kwietnia 2015 r.

Wyrys ze Studium uwarunkowań i kierunków zagospodarowania przestrzennego gminy Dobiegniew
(Studium przyjęte uchwałą Nr XLIV/266/14 Rady Miejskiej w Dobiegniewie z dnia 28 stycznia 2014 r.)

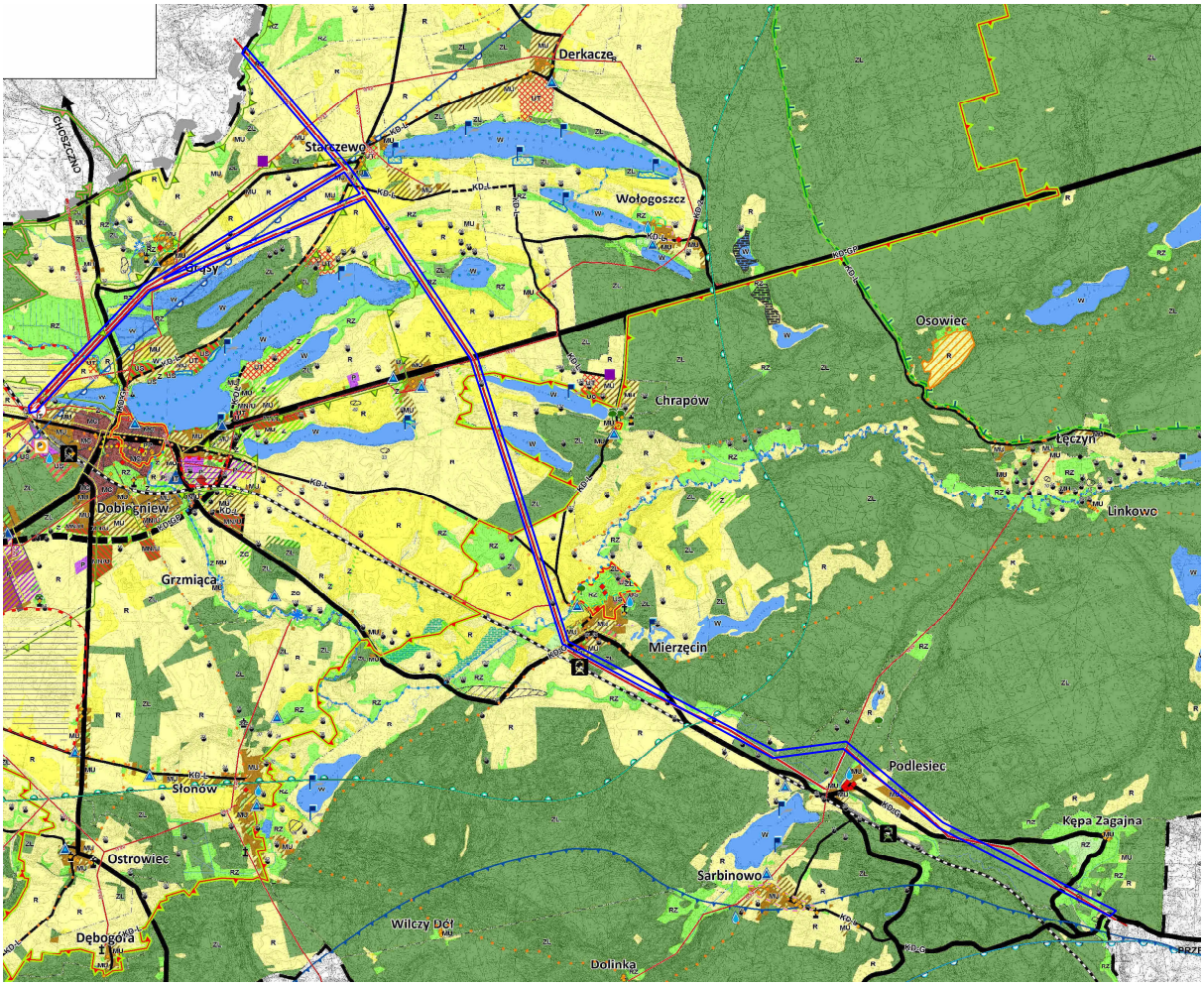

TEREN OBJĘTY PLANEM

LINIA ELEKTROENERGETYCZNA WYSOKIEGO NAPIĘCIA 110 kV

Załącznik Nr 3 do Uchwały Nr VI/36/15

Rady Miejskiej w Dobiegniewie

z dnia 30 kwietnia 2015 r.

Rozstrzygnięcie w sprawie rozpatrzenia uwag wniesionych do projektu miejscowego planu zagospodarowania przestrzennego gminy Dobiegniew dla przebiegu linii elektroenergetycznej wysokiego napięcia 110 kV

Na podstawie art. 20 ust. 1 ustawy z dnia 27 marca 2003 r. o planowaniu i zagospodarowaniu przestrzennym (t.j. Dz. U. z 2015 r., poz. 199) Rada Miejska w Dobiegniewie rozstrzyga co następuje:

Wobec braku uwag do wyłożonego do publicznego wglądu projektu miejscowego planu zagospodarowania przestrzennego gminy Dobiegniew dla przebiegu linii elektroenergetycznej wysokiego napięcia 110 kV, nie rozstrzyga się o sposobie ich rozpatrzenia.

Załącznik Nr 4 do Uchwały Nr VI/36/15

Rady Miejskiej w Dobiegniewie

z dnia 30 kwietnia 2015 r.

Rozstrzygnięcie o sposobie realizacji inwestycji z zakresu infrastruktury technicznej, które należą do zadań własnych gminy oraz zasadach ich finansowania w ramach miejscowego planu zagospodarowania przestrzennego gminy Dobiegniew dla przebiegu linii elektroenergetycznej wysokiego napięcia 110 kV

Na podstawie art. 20 ust. 1 ustawy z dnia 27 marca 2003 r. o planowaniu i zagospodarowaniu przestrzennym (t.j. Dz. U. z 2015 r., poz. 199) Rada Miejska w Dobiegniewie rozstrzyga co następuje:

Na obszarze objętym planem miejscowym nie przewiduje się inwestycji z zakresu infrastruktury technicznej, które należą do zadań własnych gminy.