

Uchwała Nr XXVI.148.2017
Rady Gminy w Baligrodzie
z dnia 28 marca 2017 r.

**w sprawie przyjęcia „Lokalnego Programu Rewitalizacji Gminy Baligród
na lata 2016-2023”.**

Na podstawie art. 18 ust. 2 pkt. 6 i art. 7 ust. 1 pkt. 1 ustawy z dnia 8 marca 1990 r.
o samorządzie gminnym (Dz.U. z 2016 r., poz. 446 z póź. zm.)

uchwała się, co następuje:

§ 1.

Przyjmuje się „Lokalny Program Rewitalizacji Gminy Baligród na lata 2016-2023”
stanowiący załącznik do niniejszej uchwały.

§ 2.


Wykonanie uchwały powierza się Wójtowi Gminy Baligród.

§ 3.

Uchwała wchodzi w życie z dniem podjęcia.


PRZEDSIĘWZYMCA
RADY GMINY
Zbigniew Łończak

**LOKALNY PROGRAM REWITALIZACJI
GMINY BALIGRÓD
na lata 2016-2023**



Baligród, 2017 r.

Prowadzenie spotkań:

dr Edyta Bieniek-Białas

Dyrektor Instytutu Doradztwa Europejskiego - Innowacja s.c.

mgr Waław Klepacki

Z-ca Dyrektora Instytutu Doradztwa Europejskiego – Innowacja s.c.

Opracowanie dokumentu:

Instytut Doradztwa Europejskiego – Innowacja s.c.

dr Edyta Bieniek-Białas

mgr Waław Klepacki

dr Marzena Kozyra

dr Paweł Kozyra

**Specjalne podziękowania dla wszystkich uczestników
spotkań za pomoc w opracowaniu niniejszego
dokumentu**

SPIS TREŚCI

| | |
|---|------------|
| WSTĘP..... | 4 |
| 1. SZCZEGÓŁOWA DIAGNOZA OBSZARU | 6 |
| 1.1. CHARAKTERYSTYKA GMINY BALIGRÓD | 6 |
| 1.2. METODOLOGIA WYZNACZENIA OBSZARU ZDEGRADOWANEGO I OBSZARU REWITALIZACJI | 8 |
| 1.3. DELIMITACJA OBSZARU ZDEGRADOWANEGO – ANALIZA WSKAŹNIKÓW..... | 13 |
| 1.3.1. Sfera społeczna..... | 13 |
| 1.3.2. Sfera gospodarcza..... | 49 |
| 1.3.3. Sfera środowiskowa..... | 54 |
| 1.3.4. Sfera przestrzenno-funkcjonalna | 61 |
| 1.3.5. Sfera techniczna..... | 74 |
| 1.4. Wyniki diagnozy w poszczególnych sferach..... | 83 |
| 1.5. OBSZAR ZDEGRADOWANY NA TERENIE GMINY BALIGRÓD..... | 84 |
| 1.6. OBSZAR REWITALIZACJI NA TERENIE GMINY BALIGRÓD..... | 85 |
| 1.7. ISTNIENIE LOKALNYCH POTENCJAŁÓW NA OBSZARZE REWITALIZACJI | 94 |
| 2. POWIĄZANIA LOKALNEGO PROGRAMU REWITALIZACJI (LPR) Z DOKUMENTAMI OKREŚLAJĄCYMI KIERUNKI ROZWOJU KRAJU, WOJEWÓDZTWA I POWIATU | 96 |
| 3. POWIĄZANIA LOKALNEGO PROGRAMU REWITALIZACJI Z DOKUMENTAMI OKREŚLAJĄCYMI KIERUNKI ROZWOJU GMINY | 100 |
| 4. CECHY I ELEMENTY LPR GMINY BALIGRÓD | 107 |
| 5. WIZJA STANU OBSZARU PO PRZEPROWADZENIU REWITALIZACJI..... | 112 |
| 6. CELE REWITALIZACJI ORAZ ODPOWIADAJĄCE IM KIERUNKI DZIAŁAŃ SŁUŻĄCE OGRANICZENIU NEGATYWNYCH ZJAWISK..... | 115 |
| 7. OPIS PRZEDSIĘWZIĘĆ REWITALIZACYJNYCH..... | 122 |
| 7.1. PODSTAWOWE PRZEDSIĘWZIĘCIA REWITALIZACYJNE..... | 123 |
| 7.2. POZOSTAŁE PRZEDSIĘWZIĘCIA REWITALIZACYJNE..... | 190 |
| 8. RAMY FINANSOWE | 191 |
| 9. STRUKTURA ZARZĄDZANIA I SYSTEM WDRAŻANIA..... | 196 |
| 10. SYSTEM MONITOROWANIA I OCENY | 200 |
| 11. OKREŚLENIE NIEZBĘDNYCH ZMIAN W UCHWAŁACH..... | 205 |
| 12. MECHANIZMY WŁĄCZENIA MIESZKAŃCÓW, PRZEDSIĘBIORCÓW I INNYCH PODMIOTÓW I GRUP AKTYWNYCH NA TERENIE GMINY W PROCES REWITALIZACJI. | 205 |
| ZAŁĄCZNIKI:..... | 214 |

WSTĘP

Formalno-prawną podstawę procesu rewitalizacji prowadzonego przez Gminę stanowią *Wytyczne w zakresie rewitalizacji w programach operacyjnych na lata 2014-2020* zatwierdzone w dniu 2 sierpnia 2016 r. przez Ministra Rozwoju oraz *Ustawa z dnia 8 marca 1990 r. o samorządzie gminnym (Dz. U.2016 nr 0 poz. 446)*.

Program rewitalizacji opracowany jest także zgodnie z kryteriami oceny projektów rewitalizacyjnych przyjętymi przez Komitet Monitorujący RPO WP 2014-2020 oraz *Instrukcją przygotowania programów rewitalizacji w zakresie wsparcia w ramach Regionalnego Programu Operacyjnego Województwa Podkarpackiego na lata 2014-2020* (Rzeszów 2016).

Obszary rewitalizowane wyznaczano z uwzględnieniem kryteriów przestrzennych, ekonomicznych oraz społecznych, z uwzględnieniem stopnia nasilenia problemów społecznych na danym obszarze, a także niskiego poziomu rozwoju. Podstawą realizacji przedsięwzięć będzie LPR, w których wskazane są obszary wymagające rewitalizacji oraz uwzględniono projekty, które przyczynią się do wyprowadzenia danego obszaru z stanu kryzysowego (*Instrukcja przygotowania programów rewitalizacji w zakresie wsparcia w ramach Regionalnego Programu Operacyjnego Województwa Podkarpackiego na lata 2014-2020*, Rzeszów 2016).

Obszar gminy znajdujący się w stanie kryzysowym z powodu koncentracji negatywnych zjawisk społecznych, w szczególności bezrobocia, ubóstwa, przestępczości, niskiego poziomu edukacji lub kapitału społecznego, a także niewystarczającego poziomu uczestnictwa w życiu publicznym i kulturalnym, można wyznaczyć jako obszar zdegradowany w przypadku występowania na nim ponadto co najmniej jednego z następujących negatywnych zjawisk: gospodarczych, środowiskowych, przestrzenno-funkcjonalnych, technicznych. Obszar obejmujący całość lub część obszaru zdegradowanego, cechujący się szczególną koncentracją negatywnych zjawisk, na którym z uwagi na istotne znaczenie dla rozwoju lokalnego gmina zamierza prowadzić rewitalizację, wyznacza się jako obszar rewitalizacji. **Obszar rewitalizacji, który łącznie może obejmować terenów większych niż 20% powierzchni gminy** oraz nie może być zamieszkały przez więcej niż 30% mieszkańców gminy. Celem diagnozy jest więc zidentyfikowanie tych miejsc w gminie, w których sytuacja jest najtrudniejsza i które potrzebują działań rewitalizacyjnych.

Rewitalizacja stanowi proces wyprowadzania ze stanu kryzysowego obszarów zdegradowanych poprzez skoncentrowane terytorialnie zintegrowane działania na rzecz lokalnej społeczności, przestrzeni i gospodarki.

Program rewitalizacji jest zasadniczym dokumentem służącym zaplanowaniu i realizacji procesu rewitalizacji. Ma on charakter strategii, w której dokonuje się pogłębionej diagnozy stanu obszaru rewitalizacji oraz planuje i koordynuje działania służące osiągnięciu wizji stanu obszaru po rewitalizacji. Służy również koordynacji działań rewitalizacyjnych z szeregiem innych dokumentów gminnych (*Wytyczne w zakresie rewitalizacji w programach operacyjnych na lata 2014-2020*).

Lokalny Program Rewitalizacji Gminy Baligród na lata 2016-2023

Podstawą wszystkich działań rewitalizacyjnych jest odpowiedź na problemy społeczne, zaś działania w sferze planistycznej, technicznej, środowiskowej lub gospodarczej mają charakter uzupełniający. Rewitalizacji nie prowadzi wyłącznie gmina – udział w niej biorą interesariusze, którymi mogą być podmioty publiczne, prywatne, organizacje pozarządowe, a przede wszystkim mieszkańcy. Rolą gminy jest koordynacja i odpowiednie zaprogramowanie tego procesu. Partycypacyjny charakter rewitalizacji polega na tym, że proces ten programuje się, prowadzi i ocenia przy zapewnieniu aktywnego udziału interesariuszy. Służą temu m.in. konsultacje społeczne oraz powoływany Komitet Rewitalizacji.

1. SZCZEGÓŁOWA DIAGNOZA OBSZARU

1.1. CHARAKTERYSTYKA GMINY BALIGRÓD

Gmina Baligród administracyjnie znajduje się w województwie podkarpackim, w powiecie leskim i sąsiaduje z następującymi gminami: Cisna, Komańcza, Lesko, Solina, Zagórz. Jej obszar to 158,12 km², z czego aż 69,6% stanowią użytki leśne. Gmina Baligród jest usytuowana blisko przejścia granicznego ze Słowacją w Łupkowie (około 26 km).

Geograficznie gmina Baligród położona jest w dolinie rzeki Hoczewki, a przez gminę przebiega trasa Obwodnicy Bieszczadzkiej. Na terenie gminy znajduje się 17 miejscowości: Baligród, Jabłonki, Mchawa, Roztoki Dolne, Zahoczewie, Cisowiec, Kielczawa, Nowosiółki, Stężnica, Żerdenka, Bystre, Łubne, Żernica Nizna, Żernica Wyżna, Kołonice, Rabe.

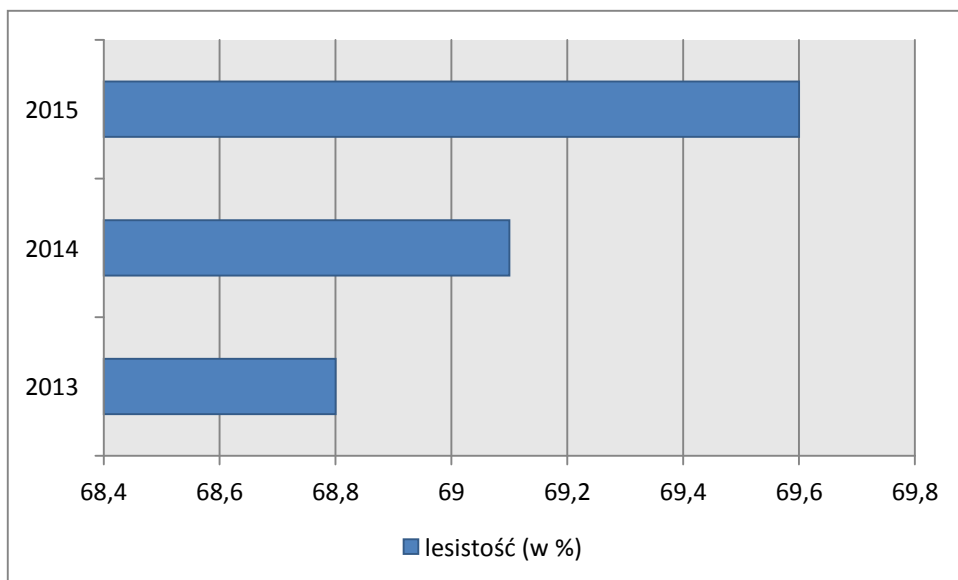
Gmina Baligród składa się z 10 sołectw (Ryc. 1.): Baligród, Jabłonki, Mchawa, Roztoki Dolne, Zahoczewie, Cisowiec, Kielczawa, Nowosiółki, Stężnica, Żerdenka. Sołectwa przyjęto jako jednostki referencyjne, według których przeprowadzono charakterystykę i analizę na potrzeby wyznaczenia terenu zdegradowanego.



Ryc. 1. Sołectwa Gminy Baligród

Źródło: opracowanie własne

Podstawowym potencjałem Gminy Baligród są zasoby i walory naturalne. Gmina Baligród charakteryzuje się bardzo wysokim wskaźnikiem lesistości, wynoszącym w 2015r. 69,6% (Wykres 1.). Według danych GUS na 2015 r. powierzchnia lasów ogółem wyniosła 11012,13 ha, w tym lasy publiczne: 10148,13 ha, a w tym własność gminy 320,3ha.



Wykres 1. Lesistość w gminie Baligród w latach 2013-2015.

Źródło: opracowanie własne na podstawie danych GUS

1.2. METODOLOGIA WYZNACZENIA OBSZARU ZDEGRADOWANEGO I OBSZARU REWITALIZACJI

Metodologia wyznaczenia obszaru zdegradowanego i obszaru rewitalizacji opiera się na *Wytycznych w zakresie rewitalizacji w programach operacyjnych na lata 2014–2020* zatwierdzonych w dniu 02.08.2016r. przez Ministra Rozwoju oraz *Ustawie z dnia 8 marca 1990 roku o samorządzie gminnym* (Dz. U. z 2016 r. nr 0 poz. 446).

Przy wyznaczaniu zasięgu obszaru zdegradowanego wzięto pod uwagę zestaw kryteriów zawarty w ustawie i w ww. *Wytycznych*, który wskazuje na istnienie stanu kryzysowego na danym terenie. Obszar gminy znajdujący się w stanie kryzysowym z powodu koncentracji negatywnych zjawisk społecznych można wyznaczyć jako obszar zdegradowany w przypadku występowania na nim ponadto co najmniej jednego z następujących negatywnych zjawisk:

- 1) gospodarczych – w szczególności niskiego stopnia przedsiębiorczości, słabej kondycji lokalnych przedsiębiorstw, lub
- 2) środowiskowych – w szczególności przekroczenia standardów jakości środowiska, obecności odpadów stwarzających zagrożenie dla życia, zdrowia ludzi, stanu środowiska, lub
- 3) przestrzenno-funkcjonalnych – w szczególności niewystarczającego wyposażenia w infrastrukturę techniczną i społeczną lub jej złego stanu technicznego, braku dostępu do podstawowych usług lub ich niskiej jakości, niedostosowania rozwiązań urbanistycznych do zmieniających się funkcji obszaru, niskiego poziomu obsługi komunikacyjnej, niedoboru lub niskiej jakości terenów publicznych, lub
- 4) technicznych – w szczególności degradacji stanu technicznego obiektów budowlanych, w tym o przeznaczeniu mieszkaniowym oraz niefunkcjonowaniu rozwiązań technicznych umożliwiających efektywne korzystanie z obiektów budowlanych.

W celu wyznaczenia obszaru zdegradowanego Gmina Baligród podzielona została na jednostki strukturalne (referencyjne). W procesie diagnostycznym przyjęto podział na sołectwa. Analiza danych pozwoliła na zidentyfikowanie lokalizacji problemów i wyznaczenie granic obszaru zdegradowanego. W przeprowadzonej diagnozie na potrzeby wyznaczenia obszaru zdegradowanego dokonano analizy porównawczej jednostek referencyjnych, opartej na zestawie wskaźników. Jako główne kryteria delimitacji obszaru zdegradowanego przyjęto wskaźniki przedstawione w Tabeli 1.

Wyznaczenie granic obszaru rewitalizacji nastąpiło w oparciu o dwie przesłanki: koncentracja negatywnych zjawisk na wybranym obszarze uznanym wcześniej jako zdegradowany oraz uznanie, że wybrany obszar ma istotne znaczenie dla rozwoju gminy.

W sferze społecznej zastosowano zarówno wskaźniki odnoszące się do liczby osób bądź rodzin, jak wskaźniki dotyczące odsetka osób, co umożliwia pełniejsze informacje o koncentracji negatywnych zjawisk w Gminie. Wskaźniki dotyczące liczby osób i rodzin korzystających z pomocy ośrodka pomocy społecznej mają przyczynić się do zobrazowania faktycznej skali problemów w Gminie Baligród. Są to wskaźniki według wytycznych z Instrukcji przygotowania programów rewitalizacji w zakresie wsparcia w ramach Regionalnego Programu Operacyjnego Województwa Podkarpackiego na lata 2014-2020. Są one dopełnieniem analizy, w której wzięte zostały również pod uwagę wskaźniki będące odniesieniem danych do ogółu mieszkańców danego sołectwa (np. odsetek osób objętych pomocą Gminnego Ośrodka Pomocy Społecznej). Łączne wzięcie pod uwagę danych dotyczących liczby osób i rodzin korzystających z pomocy Ośrodka Pomocy Społecznej, jak i odsetka tych osób, w sposób najpełniejszy przedstawia faktyczną skalę problemów.

W sferze środowiskowej wzięto pod uwagę azbest pozostały do unieszkodliwienia w tonach, jako że liczba ton jest daną bardziej wymierną niż %. Wzięty pod uwagę % dawałby mniej prawdziwy obraz tego problemu, co zwłaszcza widoczne byłoby w małych sołectwach, gdzie przykładowo kilka domów dawałoby wysoki wskaźnik % a rzeczywista skala problemu byłaby niewielka.

Lokalny Program Rewitalizacji Gminy Baligród na lata 2016-2023

Tabela 1. Wskaźniki obrazujące sytuację na terenie Gminy Baligród w sferach: społecznej, gospodarczej, środowiskowej, przestrzenno-funkcjonalnej i technicznej.

| SFERY | Lp. | WSKAŹNIKI | JEDNOSTKA MIARY |
|------------------|------------|---|------------------------|
| SPOŁECZNA | 1. | Odsetek osób w wieku produkcyjnym | % |
| | 2. | Odsetek osób w wieku poprodukcyjnym | % |
| | 3. | Wskaźnik obciążenia demograficznego (liczba osób w wieku nieprodukcyjnym / 100 osób w wieku produkcyjnym) | szt. |
| | 4. | Liczba osób objętych pomocą Gminnego Ośrodka Pomocy Społecznej | szt. |
| | 5. | Liczba rodzin objętych pomocą Gminnego Ośrodka Pomocy Społecznej | szt. |
| | 6. | Odsetek osób korzystających z Gminnego Ośrodka Pomocy Społecznej | % |
| | 7. | Liczba osób korzystająca z GOPS z powodubezrobocia | szt. |
| | 8. | Liczba osób korzystająca z GOPS z powoduubóstwa | szt. |
| | 9. | Liczba osób korzystająca z GOPS z powoduniepelnosprawności | szt. |
| | 10. | Liczba osób korzystająca z GOPS z powodu długotrwałej choroby | szt. |
| | 11. | Odsetek osób korzystających z zasiłków stałych GOPS | % |
| | 12. | Odsetek osób korzystających z zasiłków okresowych GOPS | % |
| | 13. | Odsetek osób korzystających z zasiłków celowych GOPS | % |
| | 14. | Liczba przyznanych przez GOPS zasiłków | szt. |

Lokalny Program Rewitalizacji Gminy Baligród na lata 2016-2023

| | | | |
|----------------------------------|-----|--|--------------|
| | 15. | Odsetek przyznanych przez GOPS zasiłków | % |
| | 16. | Frekwencja w wyborach samorządowych | % |
| | 17. | Liczba osób korzystających z biblioteki | szt. |
| | 18. | Odsetek osób korzystających z biblioteki | % |
| | 19. | Przyrost naturalny w przeliczeniu na 100 osób wg faktycznego miejsca zamieszkania w 2014r. | szt. |
| | 20. | Liczba osób korzystających ze świadczeń pomocy społecznej w przeliczeniu na 100 osób wg miejsca zamieszkania w 2014 r. | szt. |
| | 21. | Liczba organizacji pozarządowych na 100 osób według miejsca zamieszkania w 2013 r. | Szt. |
| GOSPODARCZA | 1. | Struktura zatrudnienia: liczba firm | szt. |
| | 2. | Struktura zatrudnienia: odsetek firm na 100 mieszkańców | % |
| ŚRODOWISKOWA | 1. | Azbest pozostały do unieszkodliwienia (2016r.) | tony |
| | 2. | Klasa jakości powietrza dla pyłu zawieszonego PM10 – cel ochrona zdrowia | strefa A i C |
| | 3. | Klasa jakości powietrza dla benzo(a)pirenu – cel ochrona zdrowia | strefa A i C |
| | 4. | Ciśniańsko-Wetliński Park Krajobrazowy na terenie sołectwa | tak/nie |
| | 5. | Wschodniobeskidzki Obszar Chronionego Krajobrazu na terenie sołectwa | tak/nie |
| | 6. | Tereny górnicze | tak/nie |
| PRZESTRZENNO-FUNKCJONALNA | 1. | Istnienie w sołectwie oczyszczalni ścieków | tak/nie |
| | 2. | Istnienie w sołectwie stacji uzdatniania wody | tak/nie |
| | 3. | Istnienie w sołectwie sieci kanalizacyjnej | tak/nie |
| | 4. | Istnienie w sołectwie sieci wodociągowej | tak/nie |
| | 5. | Istnienie w sołectwie ośrodka zdrowia | tak/nie |

Lokalny Program Rewitalizacji Gminy Baligród na lata 2016-2023

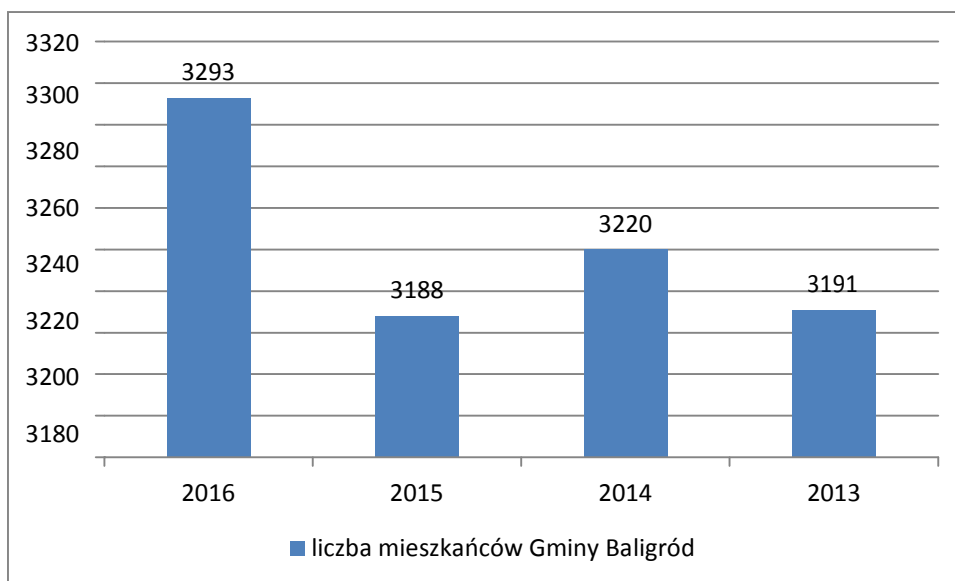
| | | | |
|-------------------|-----|---|----------------|
| | 6. | Placówki oświatowe: szkoły podstawowe i gimnazja | tak/nie |
| | 7. | Istnienie przedszkola lub placówki wychowaniaprzedszkolnego | tak/nie |
| | 8. | Istnienie w sołectwie Środowiskowego DomuSamopomocy | tak/nie |
| | 9. | Istnienie w sołectwie Koła Gospodyń Wiejskich | tak/nie |
| | 10. | Istnienie w sołectwie Gminnej Biblioteki Publicznej lub jej filii | tak/nie |
| | 11. | Istnienie w sołectwie Gminnego Ośrodka Kultury lub jego filii | tak/nie |
| | 12. | Tereny zagospodarowane pod działalność sportową; stadion sportowy | tak/nie |
| | 13. | Jednostka Ochotniczej Straży Pożarnej (OSP) w krajowym systemie ratownictwa | tak/nie |
| | 14. | Odsetek ludności korzystającej z sieci gazowej w 2014r. | % |
| TECHNICZNA | 1. | Liczba nieruchomości oddanych do użytkowania w latach2012-2015 | szt. |
| | 2. | Liczba nieruchomości oddanych do użytkowania w latach 2012-2015 na 1000 mieszkańców | szt. |
| | 3. | Łączna powierzchnia użytkowa w lokalach oddanych do użytkowania w latach2012-1015 | m ² |
| | 4. | Łączna powierzchnia użytkowa w lokalach oddanych do użytkowania w latach 2012-1015 na 1mieszkańca | m ² |

Źródło: opracowanie własne

1.3. DELIMITACJA OBSZARU ZDEGRADOWANEGO – ANALIZA WSKAŹNIKÓW

1.3.1. Sfera społeczna

Liczba mieszkańców Gminy Baligród wahała się w latach 2013-2016 między 3188 osób w 2015 r. a 3293 osób w 2016 r. (Wykres 2.)



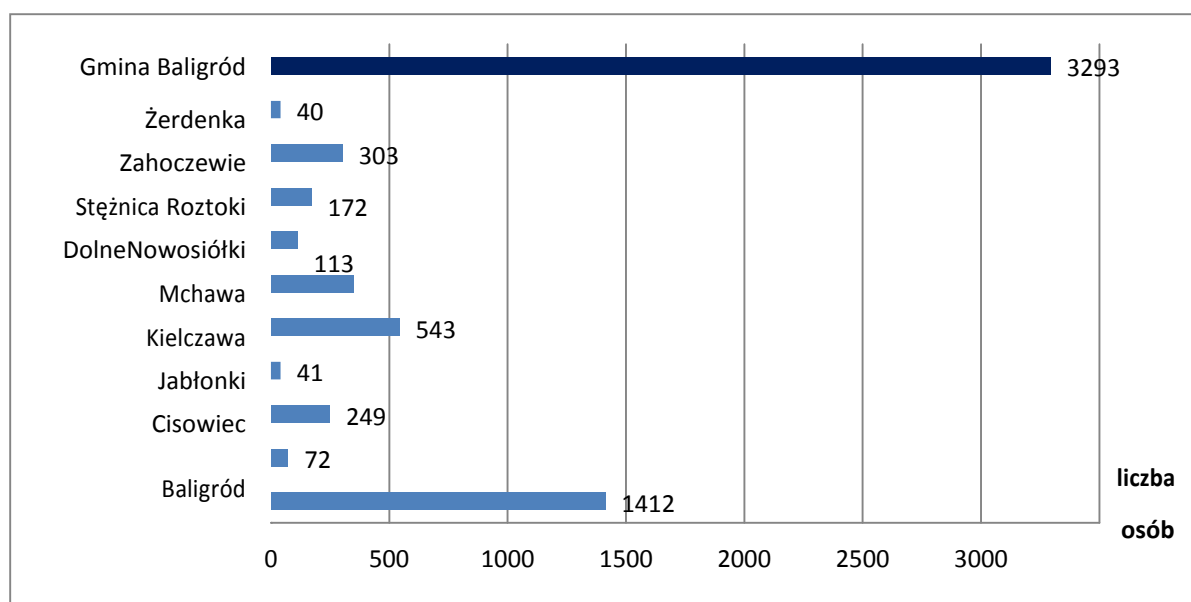
Wykres 2. Liczba mieszkańców gminy Baligród w latach 2013-2016.

Źródło: opracowanie własne na podstawie danych Urzędu Gminy Baligród oraz GUS

Według danych na 31.12.2016 r. gminę Baligród zamieszkuje (pobyt stały) 3293 osób (Wykres 3.), co skutkuje gęstością zaludnienia na poziomie 21 osób/km². Najliczniejszymi sołectwami są: Baligród (1412 osób) oraz Mchawa (543 osoby), zaś najmniej licznymi Żerdenka (40 osób) oraz Kiełczawa (41 osoby) (Wykres 3.).

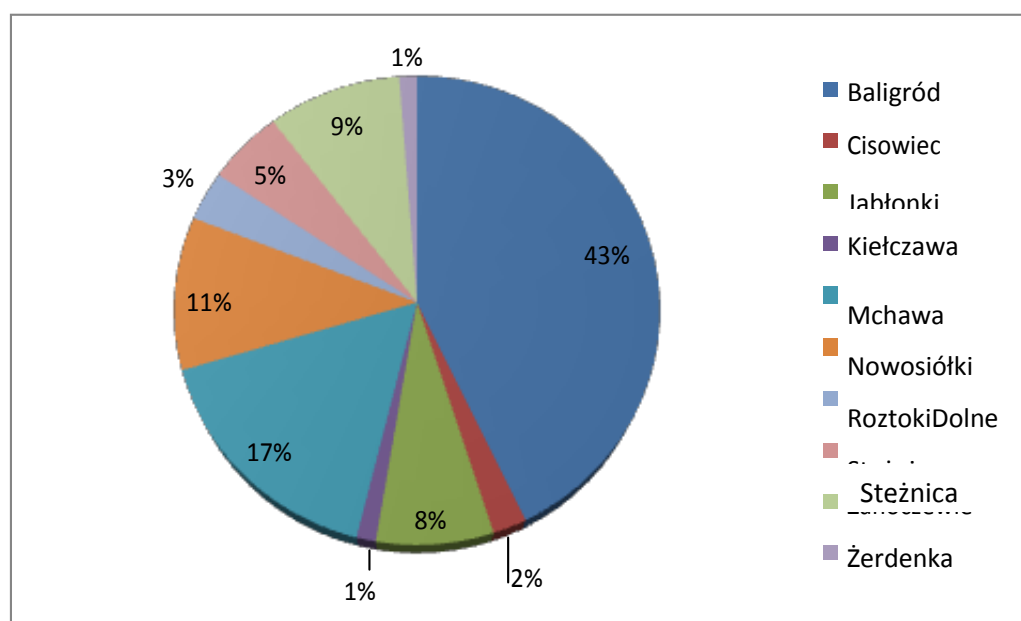
Wykres 4. przedstawia natomiast liczbę mieszkańców sołectw Gminy Baligród w ujęciu procentowym. Największa procentowa liczba mieszkańców zamieszkuje sołectwo Baligród – aż 43 % mieszkańców gminy Baligród, drugie z kolei Mchawa - 17% mieszkańców gminy Baligród, zaś najmniej – Żerdenka 1% mieszkańców gminy Baligród.

Lokalny Program Rewitalizacji Gminy Baligród na lata 2016-2023



Wykres 3. Liczba mieszkańców w całej Gminie Baligród oraz w poszczególnych sołectwach.

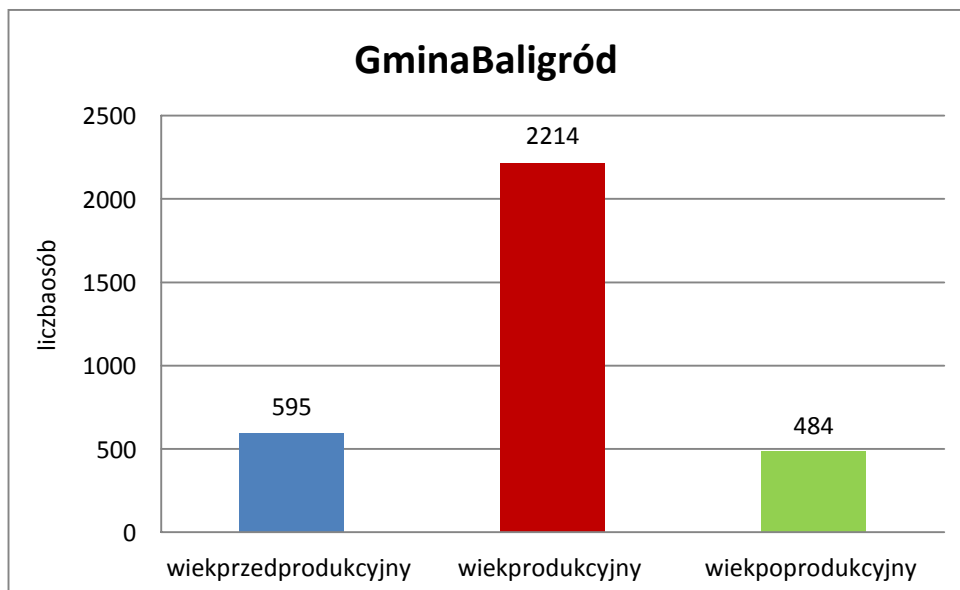
Źródło: opracowanie własne na podstawie danych Urzędu Gminy Baligród



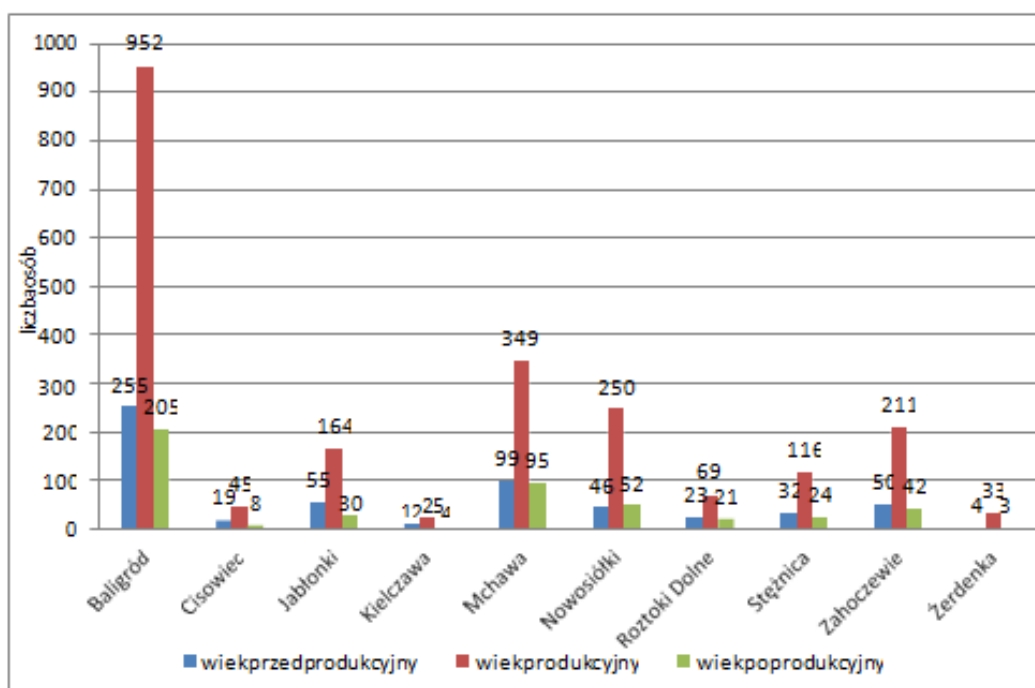
Wykres 4. Liczba mieszkańców w poszczególnych sołectwach Gminy Baligród w ujęciu procentowym.

Źródło: opracowanie własne na podstawie danych Urzędu Gminy Baligród

W 2015 r. liczba kobiet przypadająca na 100 mężczyzn w gminie wyniosła 99 kobiet. 64% ludności w Gminie Baligród stanowiła ludność w wieku produkcyjnym, 17% ludność w wieku przedprodukcyjnym (do 18 roku życia), a 19% w wieku poprodukcyjnym (Wykres 5.). Analizę w rozbiciu na sołectwa prezentuje Wykres 6. W skali gminy ludność w wieku nieprodukcyjnym na 100 osób w wieku produkcyjnym na przestrzeni lat 2013-2015 spadała i w 2015 r. wynosiła 55,7 (Wykres 7.).



Wykres 5. Struktura ludności gminy Baligród ze względu na grupy wiekowe.
Źródło: opracowanie własne na podstawie danych Urzędu Gminy Baligród

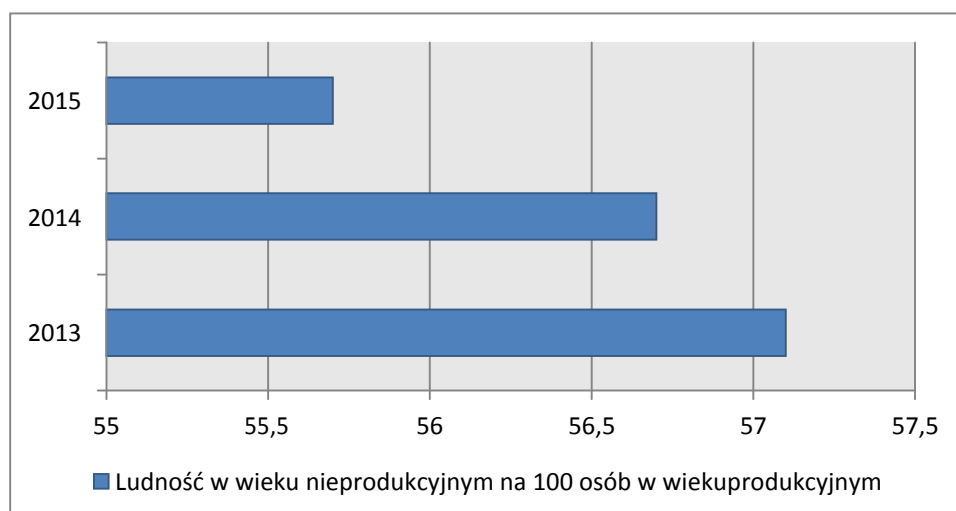


Wykres 6. Struktura ludności gminy Baligród ze względu na grupy wiekowe w rozdzielczości sołectw.

Źródło: opracowanie własne na podstawie danych Urzędu Gminy Baligród

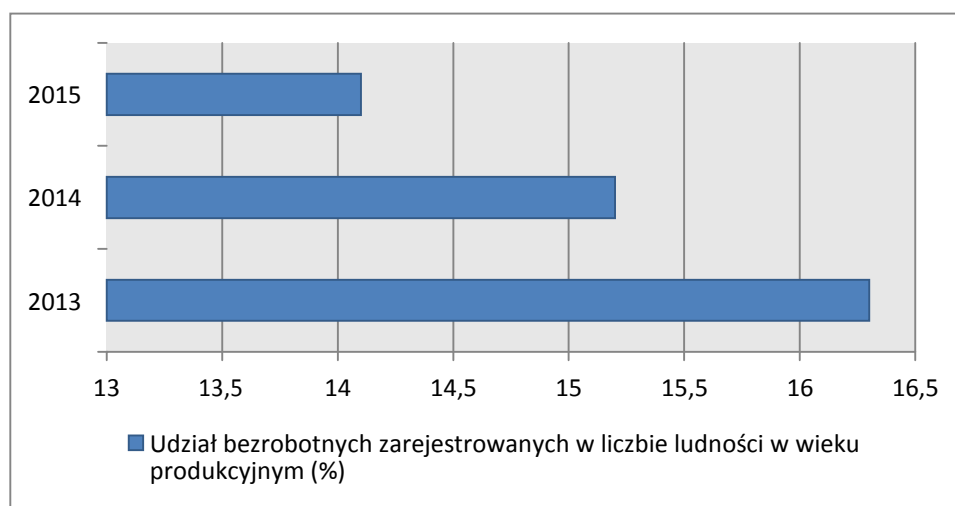
Udział bezrobotnych zarejestrowanych w liczbie ludności w wieku produkcyjnym (w %) w latach 2013-2015 w Gminie Baligród prezentuje Wykres 8. W latach 2013-2015 udział bezrobotnych zarejestrowanych w liczbie ludności w wieku produkcyjnym miał tendencję malejącą, a w 2015 r.

wynosił 14,1% (Wykres 8).



Wykres 7. Ludność w wieku nieprodukcyjnym na 100 osób w wieku produkcyjnym w latach 2013-2015 w Gminie Baligród.

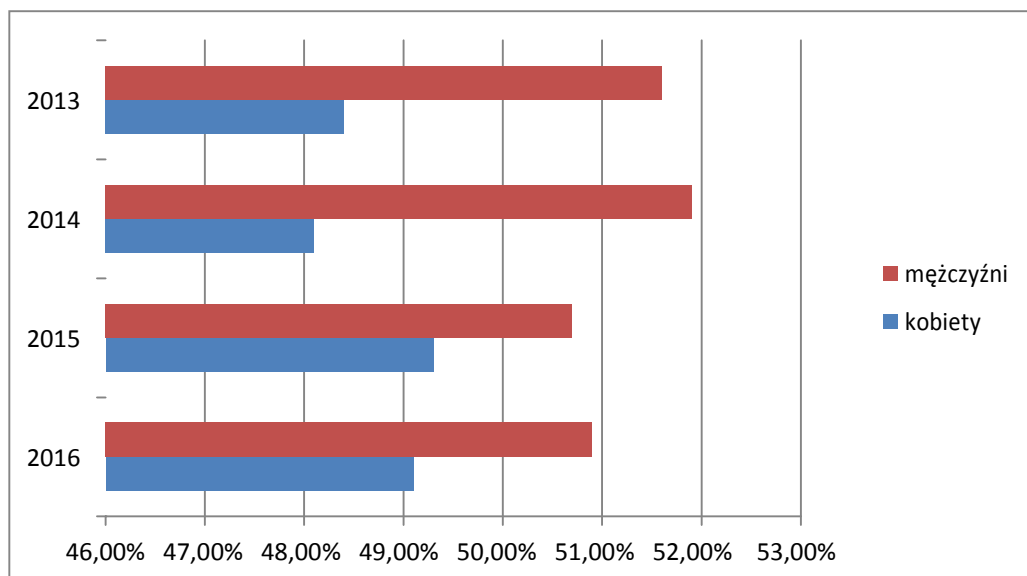
Źródło: opracowanie własne na podstawie danych GUS



Wykres 8. Udział bezrobotnych zarejestrowanych w liczbie ludności w wieku produkcyjnym (w%) w latach 2013-2015 w Gminie Baligród.

Źródło: opracowanie własne na podstawie danych GUS.

Bezrobocie (bezrobotni zarejestrowani) w gminie Baligród utrzymuje się na podobnym poziomie i wynosiło ogółem w 2015 r. 288 osób, a w 2016 r. 281 osób. Wśród bezrobotnych w 2015 r. było 142 kobiety (49,3%) oraz 146 mężczyzn (50,7%), natomiast w 2016 r. 138 kobiet (49,1 %) oraz 143 mężczyzn (50,9%). (Wykres 9).



Wykres 9. Bezrobocie w gminie Baligród w latach 2013-2016 – struktura ze względu na płeć.

Źródło: opracowanie własne na podstawie danych Urzędu Gminy Baligród

Jednostką organizacyjną Gminy Baligród, która zapewnia pomoc społeczną mieszkańcom jest Gminny Ośrodek Pomocy Społecznej. Pomoc społeczna realizowana jest z zasiłków stałych, okresowych, celowych, usług opiekuńczych, składek zdrowotnych, prowadzenia Domu Opieki Społecznej i dożywiania dzieci. Na terenie Gminy, w sołectwie Nowosiółki, od 2 grudnia 2013 r. funkcjonuje Środowiskowy Dom Samopomocy (Strategia rozwoju lokalnego Gminy Baligród na lata 2014 –2024).

Pomocą Gminnego Ośrodka Pomocy Społecznej (GOPS) w Gminie Baligród w 2016 r. objętych było 180 rodzin, spośród których zdecydowanie najwięcej w sołectwie Baligród – 87. Znaczna liczba rodzin, które korzystały ze świadczeń społecznych była także w sołectwie Jabłonki – 21, w sołectwie Mchawa – 17 i sołectwie Zahoczewie – 15 rodzin. Najmniej rodzin korzystało (w 2016 r.) ze świadczeń pomocy społecznej w sołectwach Cisowiec, Kiełczawa i Żerdenka – po 3 rodziny w każdym (Tabela 2. i Wykres10.).

Wykres 10. i Tabela 2. przedstawiają także liczbę osób, które korzystały ze świadczeń pomocy społecznej Gminnego Ośrodka Pomocy Społecznej (GOPS) w poszczególnych sołectwach Gminy Baligród w 2016 r. Spośród 557 takich osób zdecydowanie najwięcej, bo aż 269 zamieszkiwało sołectwo Baligród, a następne sołectwa z najwyższą liczbą tych osób to Mchawa (67 osób) i Jabłonki (61 osób).

Zebrano dane dotyczące liczby osób korzystających z zasiłków GOPS w rozbiciu na zasiłki stałe, okresowe oraz celowe (dla 2016 r.) (Wykres 11). Liczba przyznanych zasiłków dowolnego rodzaju w Gminie największa jest w Baligrodzie, w drugiej kolejności pod względem liczności zasiłków jest sołectwo Jabłonki. W Baligrodzie liczba każdego rodzaju zasiłków mieści się w granicach 12-16, natomiast w pozostałych gminach nie jest większa od 6.

Lokalny Program Rewitalizacji Gminy Baligród na lata 2016-2023

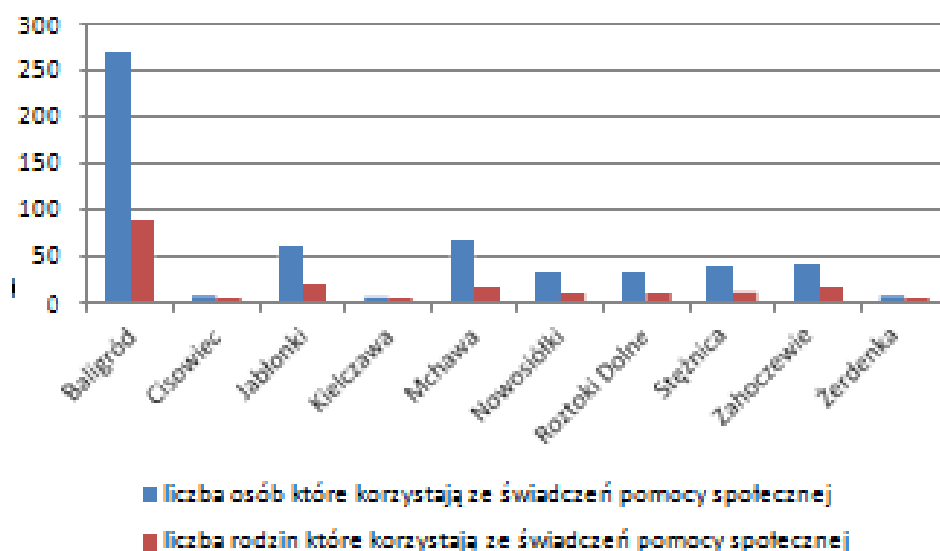
Zestawiono także dane na temat liczby osób korzystających z pomocy Gminnego Ośrodka Pomocy Społecznej (GOPS) z różnych powodów (dla 2016 r.) (Wykres 12.). W kategorii najliczniej korzystających z pomocy z powodu bezrobocia jest sołectwo Baligród, w drugiej kolejności sołectwo Jabłonki, a w pozostałych sołectwach liczba takich osób nie przekraczała 15. Z powodu ubóstwa liczba korzystających z pomocy jest największa również w sołectwie Baligród, w kategorii średnio licznej są sołectwa Jabłonki i Mchawa. Z powodu niepełnosprawności (Wykres. 12) do kategorii najliczniejszej należy ponownie sołectwo Baligród, do średni licznej sołectwo Jabłonki. Z powodu długotrwałej choroby (Wykres. 12) najliczniej korzystają osoby z sołectwa Baligród (2016r.).

Tabela 2. Pomoc społeczna Gminnego Ośrodka Pomocy Społecznej (GOPS) w Gminie Baligród w 2016 r.

| SOŁECTWA | liczbaosób korzystających ze świadczeń pomocy społecznej | liczbarodzin którekorzystają ze świadczeń pomocy społecznej | liczbaosób -ubóstwo | liczbaosób -bezrobocie | liczbaosób – niepełnosprawność | liczbaosób – długotrwała choroba | liczbaosób - alkoholizm | zasiłki stałe | zasiłki okresowe | zasiłki celowe |
|---------------|--|---|---------------------|------------------------|--------------------------------|----------------------------------|-------------------------|---------------|------------------|----------------|
| Baligród | 269 | 87 | 70 | 43 | 34 | 13 | 5 | 15 | 15 | 12 |
| Cisowiec | 7 | 3 | 3 | 2 | 1 | 1 | 1 | 1 | 0 | 1 |
| Jabłonki | 61 | 21 | 17 | 18 | 9 | 3 | 0 | 3 | 6 | 1 |
| Kielczawa | 5 | 3 | 2 | 2 | 1 | 0 | 0 | 1 | 0 | 0 |
| Mchawa | 67 | 17 | 16 | 8 | 3 | 4 | 1 | 1 | 1 | 2 |
| Nowosiółki | 32 | 10 | 8 | 5 | 4 | 1 | 0 | 2 | 1 | 1 |
| Roztoki Dolne | 32 | 10 | 8 | 3 | 3 | 2 | 0 | 1 | 0 | 0 |
| Stężnica | 37 | 11 | 10 | 5 | 1 | 2 | 0 | 2 | 0 | 1 |
| Zahoczewie | 40 | 15 | 13 | 7 | 5 | 4 | 0 | 1 | 1 | 1 |
| Żerdenka | 7 | 3 | 3 | 0 | 1 | 0 | 0 | 1 | 0 | 0 |
| Suma | 557 | 180 | 150 | 93 | 62 | 30 | 7 | 28 | 24 | 19 |

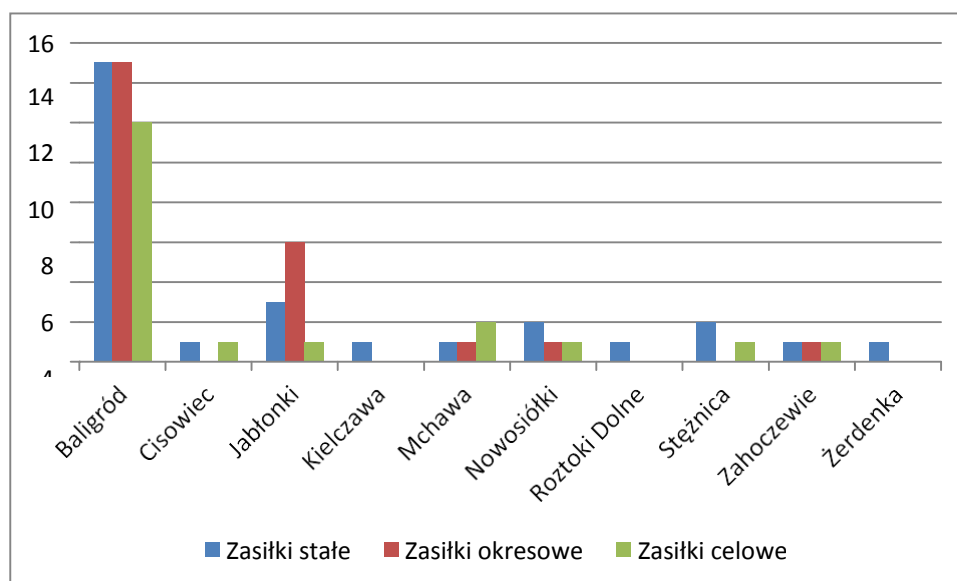
Źródło: opracowanie własne na podstawie danych Urzędu Gminy Baligród

Lokalny Program Rewitalizacji Gminy Baligród na lata 2016-2023



Wykres 10. Liczba rodzin oraz osób, które korzystają ze świadczeń pomocy społecznej w poszczególnych sołectwach Gminy Baligród w 2016 r.

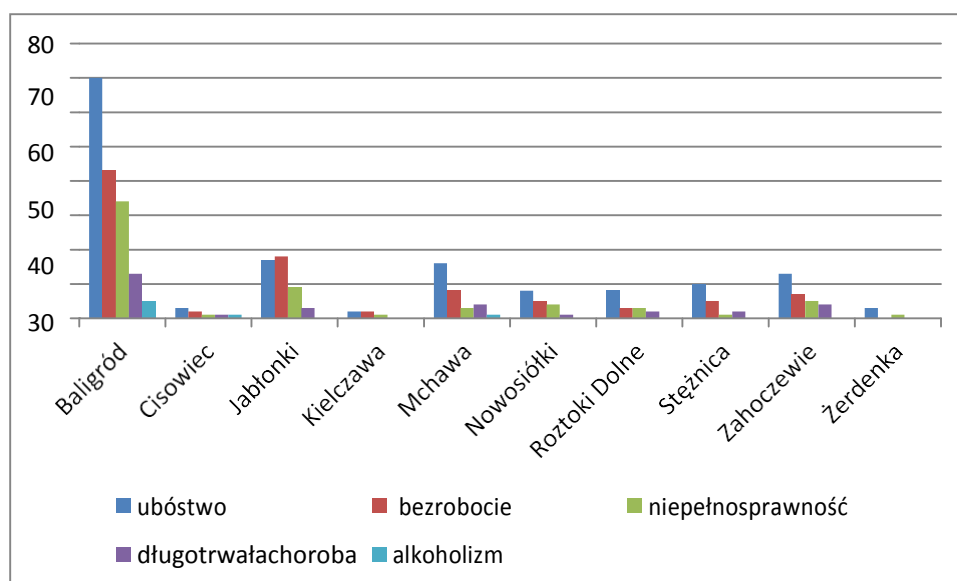
Źródło: opracowanie własne na podstawie danych Urzędu Gminy Baligród



Wykres 11. Liczba osób, które korzystają z zasiłków stałych, okresowych i celowych w poszczególnych sołectwach Gminy Baligród w 2016r.

Źródło: opracowanie własne na podstawie danych Urzędu Gminy Baligród

Lokalny Program Rewitalizacji Gminy Baligród na lata 2016-2023



Wykres 12. Liczba osób, które korzystają ze świadczeń pomocy społecznej w poszczególnych sołectwach Gminy Baligród z powodu ubóstwa, bezrobocia, niepełnosprawności, długotrwałej choroby i alkoholizmu w 2016 r.

Źródło: opracowanie własne na podstawie danych Urzędu Gminy Baligród

W tabeli 3. przedstawiony został przyrost naturalny w przeliczeniu na 100 osób wg faktycznego miejsca zamieszkania oraz liczba osób korzystających ze świadczeń pomocy społecznej w przeliczeniu na 100 osób wg miejsca zamieszkania w 2014 r. Jest to wskaźnik z wytycznych Instrukcji przygotowania programów rewitalizacji w zakresie wsparcia w ramach Regionalnego Programu Operacyjnego Województwa Podkarpackiego na lata 2014-2020 kategoria: pomoc społeczna. Najwyższym przyrostem naturalnym w 2014 r. cechowały się sołectwa Jabłonki i Cisowiec (Tabela 3.) Natomiast najwyższa liczba osób korzystających ze świadczeń pomocy społecznej w przeliczeniu na 100 osób wg miejsca zamieszkania w 2014 r. odnotowana została w sołectwach Jabłonki i Kielczawa. Baligród posiada wartości wskaźników poniżej wartości referencyjnych (Tabela 3.)

Tabela 3. Przyrost naturalny w przeliczeniu na 100 osób wg faktycznego miejsca zamieszkania oraz liczba osób korzystających ze świadczeń pomocy społecznej w przeliczeniu na 100 osób wg miejsca zamieszkania w 2014 r.

| Sołectwo | Przyrost naturalny w przeliczeniu na 100 osób wg faktycznego miejsca zamieszkania w 2014 r. | Liczba osób korzystających ze świadczeń pomocy społecznej w przeliczeniu na 100 osób wg miejsca zamieszkania w 2014 r. |
|----------|---|--|
| Baligród | 0,00 | 6,71 |
| Cisowiec | 1,53 | 4,61 |

Lokalny Program Rewitalizacji Gminy Baligród na lata 2016-2023

| | | |
|---------------|--------|-------|
| Jabłonki | 3,2 | 14,4 |
| Kielczawa | - 2,12 | 12,76 |
| Mchawa | - 0,56 | 4,11 |
| Nowosiółki | - 0,82 | 4,65 |
| Roztoki Dolne | - 0,83 | 6,66 |
| Stężnica | 0,56 | 6,78 |
| Zahoczewie | 0,00 | 5,76 |
| Żerdenka | 0,00 | 8,88 |

Źródło: Urząd Gminy Baligród

Ochrona zdrowia w gminie realizowana jest na bazie Ośrodka Zdrowia w miejscowości Baligród, zatem na jedyny Ośrodek Zdrowia w gminie Baligród przypada 3293 mieszkańców Gminy. Według *Strategii rozwoju lokalnego Gminy Baligród na lata 2014 – 2024* budynek Gminnego Ośrodka Zdrowia jest własnością gminy, wybudowany na początku lat 80-tych jest w znacznym stopniu wyeksploatowany, a koszty jego utrzymania są znaczne w stosunku do środków jakie gmina może na to przeznaczyć.

Liczba przestępstw popełnionych w 2015 r. i 2016 r. w gminie Baligród przedstawiona została w Tabeli 4. Najwięcej przestępstw dotyczyło ogólnie przestępstw kryminalnych (22 w 2015 r. i 19 w 2016 r.) (Tabela4).

Tabela 4. Przestępczość w Gminie Baligród latach 2015-2016 r. – wybrane kategorie.

| PRZESTĘPSTWA | 2015 | | | 2016 | | |
|---|-------------|---------|-----------------------|-------------|---------|-----------------------|
| | stwierdzone | wykryte | wykrywalność (w %) | stwierdzone | wykryte | wykrywalność (w %) |
| Pełny katalog przestępstw | 34 | 28 | 82,4 | 33 | 29 | 85,3 |
| Kryminalne | 22 | 17 | 77,3 | 19 | 15 | 75 |
| Przeciwko życiu i zdrowiu | 0 | 0 | | 2 | 2 | 100 |
| Przeciwko mieniu | 7 | 3 | 42,9 | 8 | 4 | 44,4 |
| Przeciwko funkcjonariuszowi publicznemu | 8 | 8 | 100 | 1 | 1 | 100 |
| Kradzież z włamaniem | 1 | 0 | 0 | 1 | 1 | 50 |
| Razem kradzież cudzej rzeczy | 1 | 0 | 0 | 6 | 2 | 33,3 |
| Uszkodzenie rzeczy | 3 | 1 | 33,3 | 0 | 0 | |

Lokalny Program Rewitalizacji Gminy Baligród na lata 2016-2023

| | | | | | | |
|---|---|---|-----|----|----|-----|
| Uszczerbek na zdrowiu | 0 | 0 | | 2 | 2 | 100 |
| Ustawa o narkomanii | 5 | 4 | 80 | 1 | 1 | 100 |
| Gospodarcze | 0 | 0 | | 3 | 3 | 100 |
| Przeciwko obrotowi gospodarczemu | 0 | 0 | | 2 | 2 | 100 |
| Drogowe | 5 | 5 | 100 | 10 | 10 | 100 |
| Prowadzenie poj. w stanie nietrzeźwości | 4 | 4 | 100 | 8 | 8 | 100 |

Źródło: opracowanie własne na podstawie danych udostępnionych przez Urząd Gminy Baligród

Na terenie Gminy Baligród działa jedna publiczna szkoła podstawowa (Baligród) i gimnazjum (Mchawa), w miejscowości Mchawie i Nowosiólkach działają niepubliczne szkoły podstawowe (prowadzone przez stowarzyszenia). Sieć szkół na terenie gminy Baligród składa się zatem z trzech szkół podstawowych (Baligród, Mchawa, Nowosiółki) i jednego gimnazjum (Mchawa). Wśród czterech placówek wychowania przedszkolnego trzy mieszczą się w szkołach podstawowych a jedna jest przedszkolem. Wykaz placówek oświatowych w gminie Baligród przedstawia Tabela 5.

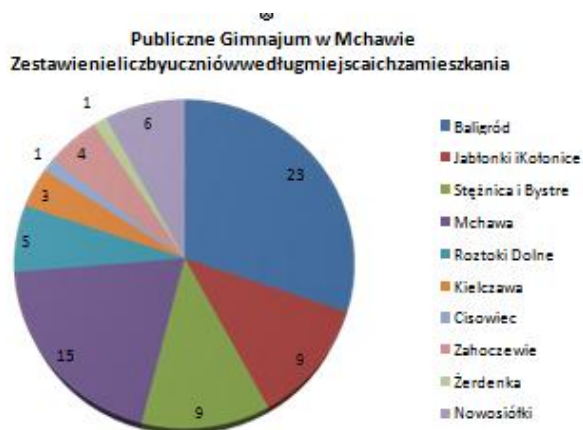
Publiczne Gimnazjum w Mchawie (Tabela 5.) powstało w 1999 r. w roku szkolnym 2016/2017 uczęszcza do niego 76 uczniów. Uczniowie pochodzą z wielu miejscowości położonych w Gminie Baligród co przedstawia Wykres 13. Największa liczba uczniów pochodzi z Baligrodu (23 uczniów) oraz z Mchawy (15 uczniów). Publiczne Gimnazjum w Mchawie posiada siedem sal lekcyjnych w tym komputerową, a ponadto korzysta ze wspólnej z Niepubliczną Szkołą Podstawową w Mchawie zastępczej sali gimnastycznej (Tabela 5). Na stanie w sali komputerowej są dwa projektory, 10 komputerów uczniowskich i 1 dla nauczyciela; dwa stacjonarne komputery: w pokoju nauczycielskim i gabinecie dyrektora oraz 4 tablety, a większość komputerów ma dostęp do internetu. Budynek szkoły w Mchawie jest ocieplony, jednak w stanie technicznym ogólnym średnim, a szkolne boisko do piłki nożnej w złym stanie, podobnie jak boisko do siatkówki. Budynek szkoły nie ma ogrodzenia, a ponadto występują problemy z kanalizacją.

Lokalny Program Rewitalizacji Gminy Baligród na lata 2016-2023

Tabela 5. Wykaz placówek oświatowych prowadzonych przez gminę Baligród

| Lp. | Placówka | Rok powstania | Liczba uczniów | Liczba sal lekcyjnych | Komputery uczniowskie w sali komputerowej | Ocieplenie tak/nie |
|-----|--|-------------------------|----------------|--|---|--------------------|
| 1 | Publiczne Gimnazjum w Mchawie | 1999 | 76 | 7 (w tym komputerowa) | 10 komputerów | tak |
| 2 | Szkoła Podstawowa im. św. Jana Pawła II w Baligrodzie | nowy budynek od 2012 r. | 104 | 9 sal (w tym sala komputerowa i gimnastyczna) | 25 komputerów | tak |
| 3 | Niepubliczna Szkoła Podstawowa w Nowosiólkach | 2012 | 34 | 4 sale lekcyjne | 9 komputerów | tak |
| 4 | Niepubliczna szkoła podstawowa im. bł. Edmunda Bojanowskiego w Mchawie | powstała 1.09.2001 | 72 | Liczba sal lekcyjnych 7 plus wspólna sala gimnastyczna | 12 komputerów | tak |
| 5 | Przedszkole Niepubliczne w Baligrodzie | 10.2011 | 31 | 1 sala dydaktyczna | Nie dotyczy | nie |

Źródło: informacje przekazane przez Dyрекcję Publicznego Gimnazjum w Mchawie



Wykres 13. Publiczne Gimnazjum w Mchawie – zestawienie liczby uczniów według miejsca ich zamieszkania.

Źródło: informacje przekazane przez Dyрекcję Publicznego Gimnazjum w Mchawie

Lokalny Program Rewitalizacji Gminy Baligród na lata 2016-2023

Szkoła Podstawowa im. św. Jana Pawła II w Baligrodzie posiada nowy budynek od stycznia 2012 r. Obecnie uczęszcza do niej 104 uczniów. Szkoła dysponuje dziewięcioma salami lekcyjnymi – w tym salą komputerową i gimnastyczną. W sali komputerowej znajduje się 25 stanowisk komputerowych z dostępem do internetu. Budynek szkoły jest ocieplony (Tabela 5). Do szkoły dowożonych jest obecnie 48 uczniów (Tabela 6).

Niepubliczna Szkoła Podstawowa w Nowosiólkach powstała w 2012 r. obecnie uczęszcza do niej 34 uczniów. Jest to szkoła 3 klasowa (1 etap edukacji) i dysponuje czterema salami lekcyjnymi. Szkoła posiada dziewięć komputerów z dostępem do internetu przeznaczonych dla uczniów. Do szkoły dowożonych jest autobusem szkolnym 16 dzieci (Tabela 6). Budynek szkoły jest ocieplony, w dobrym stanie technicznym.

Niepubliczna Szkoła Podstawowa im. bł. Edmunda Bojanowskiego w Mchawie powstała 1.09.2001 r. Liczba uczniów wynosi 72, w tym oddział przedszkolny liczy 13, a klasy 1-6 59 uczniów. Szkoła dysponuje siedmioma salami lekcyjnymi oraz salą gimnastyczną. Posiada 12 komputerów z dostępem do internetu. Łącznie dowożonych jest z poszczególnych sołectw 39 dzieci (Tabela 6).

Tabela 6. Dowóz dzieci autobusem szkolnym.

| Szkoła- miejscowość | Szkoła Podstawowa im. św. Jana Pawła II w Baligrodzie | Niepubliczna Szkoła Podstawowa w Nowosiólkach | Niepubliczna szkoła podstawowa im. bł. E. Bojanowskiego w Mchawie |
|------------------------|---|---|---|
| Baligród | 17 | 0 | 4 |
| Jabłonki | 7 | 0 | 0 |
| Kołonice | 5 | 0 | 0 |
| Stężnica | 13 | 0 | 0 |
| Mchawa | 1 | 0 | 5 |
| Roztoki Dolne | 0 | 0 | 7 |
| Kielczawa | 0 | 0 | 3 |
| Cisowiec | 0 | 0 | 9 |
| Zahoczewie | 2 | 5 | 5 |
| Żerdenka | 0 | 0 | 1 |
| Nowosiółki | 2 | 11 | 5 |
| Rabe | 1 | 0 | 0 |
| Razem | 48 | 16 | 39 |

Źródło: opracowanie własne na podstawie informacji uzyskanych od Dyrekcji placówek oświatowych

Lokalny Program Rewitalizacji Gminy Baligród na lata 2016-2023

Tabela 7. przedstawia wyniki egzaminu gimnazjalnego z lat 2012-2016 w gimnazjum w Mchawie. Wyniki są systematycznie niższe dla gminy w stosunku do średnich z powiatu za wyjątkiem przedmiotów przyrodniczych, które są na poziomie wyników dla powiatu. Wyraźnie niższe wyniki są uzyskiwane przez uczniów w zakresie języka angielskiego.

Podobnie kształtują się wyniki przyszłych gimnazjalistów (Tabela 8). Średnim wynikiem z poszczególnych części przeważnie przypisana jest stanin 4 (niżej średni), natomiast w zakresie języka angielskiego już w szkole podstawowej uwidaczniają się deficyty, gdyż wyniki z tej części plasują się staninie 2 (bardzo niski) i 3 (niski).

Tabela 7. Wyniki egzaminu gimnazjalnego 2012-2016 w procentach- gimnazjum w Mchawie

| | | rok | gimnazjum w Mchawie | Gmina | powiat |
|--|------------------------------------|------|---------------------|-------|--------|
| Cześć humanistyczna | język polski | 2012 | 57% | 57% | 64% |
| | | 2013 | 62% | 62% | 62% |
| | | 2014 | 65,6% | 65,6% | 63,1% |
| | | 2015 | 57,9% | 57,9% | 62,8% |
| | | 2016 | 64,3% | 64,3% | 66,4% |
| | historia i wiedza o społeczeństwie | 2012 | 52% | 52% | 59% |
| | | 2013 | 58% | 58% | 56% |
| | | 2014 | 54,8% | 54,8% | 55,8% |
| | | 2015 | 60,8% | 60,8% | 62,8% |
| | | 2016 | 50,7% | 50,7% | 54,1% |
| Cześć matematyczno-przyrodnicza | matematyka | 2012 | 38% | 38% | 41% |
| | | 2013 | 49% | 49% | 47% |
| | | 2014 | 42,1% | 42,1% | 41,8% |
| | | 2015 | 42,7% | 42,7% | 43,5% |
| | | 2016 | 44,6% | 44,6% | 45,4% |
| | przedmioty przyrodnicze | 2012 | 47% | 47% | 47% |
| | | 2013 | 68% | 68% | 59% |
| | | 2014 | 51,1% | 51,1% | 48,9% |
| | | 2015 | 48,1% | 48,1% | 47,6% |
| | | 2016 | 50,2% | 50,2% | 50,5% |
| Języki obce – | angielski poziom podstawowy | 2012 | 53% | 53% | 56% |
| | | 2013 | 55% | 55% | 59% |

Lokalny Program Rewitalizacji Gminy Baligród na lata 2016-2023

| | | | | | |
|--|------------------------------|------|-------|-------|-------|
| | | 2014 | 59,5% | 59,5% | 60,8% |
| | | 2015 | 56,6% | 56,6% | 62,2% |
| | | 2016 | 49,1% | 49,1% | 56,1% |
| | angielski poziom rozszerzony | 2012 | 33,5% | 33,5% | 37% |
| | | 2013 | 33% | 33% | 38% |
| | | 2014 | 36% | 36% | 36% |
| | | 2015 | 33% | 33% | 40,3% |
| | | 2016 | 27,7% | 27,7% | 35,5% |

Źródło: opracowanie własne na podstawie informacji uzyskanych od Dyrekcji Gimnazjum w Mchawie

Tabela 8. Wyniki sprawdzianu szóstoklasisty w latach 2012-2016 (w %) – szkoła podstawowa w Baligrodzie i Mchawie.

| rok | Sprawdzian szóstoklasisty | | | Wyniki dla gminy |
|------|---------------------------|---------------------------------|-----------------------------|------------------|
| | Część | Szkoła Podstawowa w Baligrodzie | Szkoła Podstawowa w Mchawie | |
| 2016 | I matematyka, j. polski – | stanin 4, 58% | stanin 4, 59% | 58% |
| | II j angielski – | stanin 3 60% | stanin 2;55% | 58,5% |
| 2015 | I matematyka, j. polski – | stanin 6, 67% | stanin 7, 71 % | 68% |
| | II j angielski – | stanin 4 70% | stanin 5; 77,5% | 72,5% |
| 2014 | I matematyka, j. polski | stanin 4, 59% | stanin 4,59,8% | 59,5% |
| 2013 | I matematyka, j. polski | stanin 4, 54% | stanin 3, 49% | 53% |
| 2012 | I matematyka, j. polski – | stanin 4, 57% | stanin 6, 59% | 57% |

Źródło: opracowanie własne na podstawie informacji uzyskanych od Dyrekcji Gimnazjum w Mchawie

Przedszkole Niepubliczne w Baligrodzie rozpoczęło działalność 3 października 2011r.: jedna sala dydaktyczna, szatnia, łazienka, zaplecze kuchenne; zaplecze magazynowe; liczba dzieci uczyszczających do oddziału przedszkolnego dochodziła do 35 osób. Pomieszczenia w pełni wyremontowane. Liczba dzieci objętych wychowaniem przedszkolnym na terenie gminy (Tabela 9) waha się w granicach 70-90, ok. 85% są to dzieci w wieku 4-6 lat; 3-latków jest ok. dwa razy mniej niż dzieci z wcześniejszych roczników.

Tabela 9. Liczba dzieci objętych wychowaniem przedszkolnym

| Placówka | Liczba dzieci objętych wychowaniem przedszkolnym | | | | | |
|---|--|---------|---------|---------|---------|------|
| | rok | 3-latki | 4-latki | 5-latki | 6-latki | Suma |
| Przedszkole Niepubliczne w Baligrodzie | 2014/15 | 11 | 11 | 2 | 0 | 24 |
| | 2015/16 | 15 | 12 | 0 | 0 | 27 |
| | 2016/17 | 9 | 13 | 9 | 0 | 31 |
| Szkoła Podstawowa im. św. Jana Pawła II w Baligrodzie | 2014/15 | 0 | 0 | 18 | 7 | 25 |
| | 2015/16 | 0 | 0 | 14 | 3 | 17 |
| | 2016/17 | 0 | 0 | 7 | 12 | 19 |

Lokalny Program Rewitalizacji Gminy Baligród na lata 2016-2023

| | | | | | | |
|--|---------|----|----|----|----|----|
| Niepubliczna Szkoła Podstawowa w Nowosiólkach | 2014/15 | 0 | 11 | 1 | 3 | 15 |
| | 2015/16 | 0 | 3 | 11 | 1 | 15 |
| | 2016/17 | 3 | 6 | 4 | 11 | 24 |
| Niepubliczna szkoła podstawowa im. bł. Edmunda Bojanowskiego w Mchawie | 2014/15 | 0 | 3 | 5 | 4 | 12 |
| | 2015/16 | 0 | 3 | 7 | 4 | 14 |
| | 2016/17 | 0 | 2 | 6 | 5 | 13 |
| Suma | 2014/15 | 11 | 25 | 26 | 14 | 76 |
| | 2015/16 | 15 | 18 | 32 | 8 | 73 |
| | 2016/17 | 12 | 21 | 26 | 28 | 87 |

Źródło: opracowanie własne na podstawie informacji uzyskanych od Dyrekcji placówek oświatowych

Wydatki na kulturę w gminie Baligród wyniosły w 2016 rok 166.565 zł tj. 1,27% budżetu gminy. Na terenie Gminy Baligród działa Gminny Ośrodek Kultury w Baligrodzie, który posiada salę widowiskową wraz ze sceną, pomieszczenia biurowe oraz świetlicę, w której odbywają się zajęcia dla dzieci i młodzieży. Na Sali widowiskowej Gminnego Ośrodka Kultury w Baligrodzie organizowane są liczne imprezy i akademie patriotyczne (np. z okazji Święta Konstytucji 3-go Maja, Dnia Niepodległości, Dzień Babci i Dziadka, Dzień Kobiet, Dzień Seniora, Dzień Matki, Jasełka). Przy Gminnym Ośrodku Kultury w Baligrodzie działa bojkowska kapela ludowa „Balowie”.

Gminny Ośrodek Kultury w Baligrodzie posiada także filie na terenie gminy Baligród:

- Centrum Kulturalno Oświatowe w Nowosiólkach – świetlica wiejska wraz z zapleczem kuchennym. Obiekt wybudowany w 2014 r., drewniany, nieogrzewany, wyposażony w stoły i ławy. Corocznie organizowany jest festyn rodzinny na zakończenie wakacji „Zakończenie Bieszczadzkiego Lata”.

-Świetlica wiejska w Mchawie – budynek drewniany wybudowany przed II wojną światową. W obiekcie znajduje się wyposażona kuchnia, instalacja wodno-kanalizacyjna, a ogrzewany jest kominkiem. W budynku znajduje się sprzęt do gier i rekreacji dla dzieci i młodzieży.

-Świetlica wiejska w Roztokach Dolnych - budynek drewniany wybudowany przed II wojną światową. W obiekcie znajduje się wyposażona kuchnia, instalacja wodno-kanalizacyjna, a ogrzewany jest kominkiem. W budynku znajduje się sprzęt do gier i rekreacji dla dzieci i młodzieży.

-Świetlica wiejska w Stężnicy – budynek murowany oddany do użytku w 2010 r., z instalacją wodno-kanalizacyjną, ogrzewany kominkiem. W budynku znajduje się sprzęt do gier i rekreacji dla dzieci i młodzieży.

- Centrum Tradycji Kulinarnych w Zahoczewiu – budynek wybudowany przed II wojną światową po kapitalnym remoncie. Budynek wyposażony w kuchnię, z instalacją wodno-kanalizacyjną, ogrzewany kominkiem. W budynku znajduje się sprzęt do gier i rekreacji dla dzieci i młodzieży. Bardzo często organizowane są warsztaty kulinarne dla mieszkańców gminy. Corocznie w maju odbywa się cykliczna impreza

„ŚwiętoKwiatów”.

- Świetlica wiejska Jabłonki- Budynek murowany oddany do użytku w roku 2000, posiada instalację wodno-kanalizacyjną, ogrzewany kominkiem. W budynku znajduje się sprzęt do gier i rekreacji dla dzieci i młodzieży.

W obiektach tych organizowane są imprezy okolicznościowe oraz zabawy i wynajmowane są również dla mieszkańców na uroczystości rodzinne.

Na terenie gminy Baligród odbywają się cykliczne i okazjonalnie imprezy, które mają za zadanie promocję dziedzictwa kulturowego regionu. W 2013 r. odbył się w Baligrodzie „I Festiwal Kultur”. W czasie „Festiwali kultur” odbywały się np. koncerty zespołów folklorystycznych, zawody sportowe dla rodzin, program rekreacyjny i artystyczny dla dzieci, warsztaty ginących zawodów. Z kolei 2011 r. w Baligrodzie odbyła się pierwsza impreza pod nazwą „Festiwal rzemiosła, rękodzieła i zapomnianych smaków”, organizowana wspólnie przez Lokalną Grupę Działania „Kraina Nafty” i Lokalną Grupę Działania Nasze Bieszczady, w trakcie której prezentowane było dziedzictwo kulturowe, rękodzieło artystyczne, twórczość ludowa, tradycje kulinarne, zwyczaje i obrzędy lokalne oraz miały miejsce występy zespołów i kapel ludowo-obrzędowych z tego obszaru .

W gminie Baligród aktywnie działają trzy Koła Gospodyń Wiejskich w następujących sołectwach: Baligród , Zahoczewie, Nowosiółki.

Ponadto wpływ na życie kulturalne mieszkańców ma Gminna Biblioteka Publiczna w Baligrodzie, posiadająca Filię w miejscowości Nowosiółki, posiadające łącznie księgozbiór ponad 26 tys. woluminów (Tabela 10.). Łączna liczba czytelników wynosi 855 osób, w tym Gminna Biblioteka Publiczna w Baligrodzie posiada 740 czytelników a Filia (Nowosiółki) 115 czytelników (Tabela 10.). Spośród nich aż 490 czytelników pochodzi z Baligrodu, 104 z miejscowości Nowosiółki, a 99 z Mchawy (Wykres14.).

Tabela 10. Biblioteki w Gminie Baligród w 2016 r.

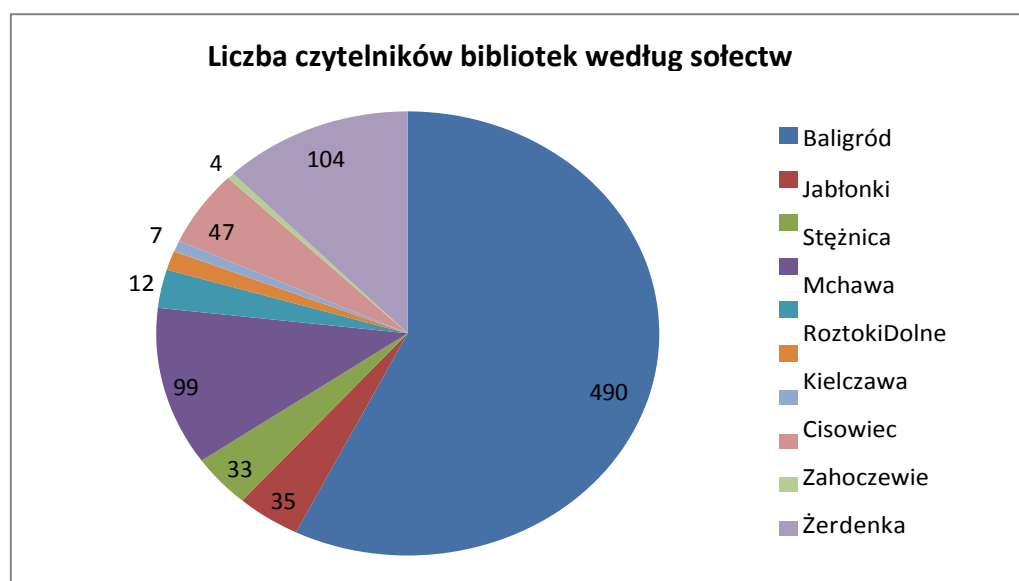
| Biblioteka | Liczba woluminów | Liczba czytelników |
|---|------------------|--------------------|
| Gminna Biblioteka Publiczna w Baligrodzie | 21831 | 740 |
| Filia Nowosiółki | 4528 | 115 |
| Razem | 26 359 | 855 |

Źródło: opracowanie własne na podstawie danych udostępnionych przez Urząd Gminy Baligród

Od kwietnia 2012 do września 2015 realizowany był projekt „Czas na aktywność w gminie Baligród”. W roku 2012 w projekcie brało udział 20 osób bezrobotnych, długotrwale korzystających ze świadczeń pomocy społecznej. Łączny koszt projektu 266 000,00 zł, z tego 27 930,00 zł środki własne. Kursy zawodowe przeprowadzone w

projekcie: projektowanie ogrodów; pilarz; kucharz małej gastronomii; technolog robót budowlanych. W roku 2013 w projekcie tym udział brało 20 osób - łączny koszt projektu 251 891,00 zł , w tym środki własne 25 400,00 zł. Kursy zawodowe przeprowadzone w projekcie w 2013 r.: opiekunka osób starszych, pilarz, technolog robót wykończeniowych, operator koparko-ladowarki, kucharz + ciastkarz. W 2014 roku w projekcie brało udział 20 osób – łączny koszt projektu 251 891,00zł, w tym środki własne – 27 600,00 zł. Przeprowadzono kursy zawodowe: pilarz, sprzedawca (kasa fiskalna), kierowca (prawo jazdy kat. C), organizacja i obsługa przyjęć okolicznościowych z cateringiem. W 2015 roku w projekcie wzięło udział 15 osób. Koszt projektu wyniósł 186 044,00 zł, w tym środki własne – 19 422,00 zł. Przeprowadzono następujące kursy zawodowe: HDS, drwal operator pilarki, bukiciarstwo, stylizacja paznokci, HDS + operator pilarki. **Projekt ten miał na celu nabycie nowych umiejętności i kompetencji przez osoby bezrobotne, zmniejszenie bezrobocia i wzrost aktywności zawodowej oraz przedsiębiorczości. Projekt ten jest powiązany z przedsięwzięciem nr 1,4,5,6,7 oraz 8 – są to projekty komplementarne**

Frekwencja w wyborach parlamentarnych w 2015 r. w Gminie Baligród wyniosła 35,01%, a frekwencja w wyborach samorządowych 64,84%. Przy czym najmniej (Tabela 11.) wyniosła w obwodzie obejmującym sołectwa Nowosiółki, Zahoczewie i Żerdenka(58%).



Wykres 14. Liczba czytelników bibliotek w podziale na sołectwa.

Źródło: opracowanie własne na podstawie danych udostępnionych przez Urząd Gminy Baligród

Lokalny Program Rewitalizacji Gminy Baligród na lata 2016-2023

Tabela 11. Frekwencja w wyborach samorządowych

| Nazwa jednostki | Miejscowości | Frekwencja (%) |
|----------------------------------|--|----------------|
| Gminny Ośrodek Kultury, Baligród | Baligród, Bystre, Jabłonki, Kołonice, Łubne , Rabe, Huczwie , Stężnica | 67.65% |
| Świetlica, Mchawa | Mchawa , Cisowiec, Kielczawa , Roztoki Dolne | 66.67% |
| budynek komunalny, Nowosiółki | Nowosiółki , Zahoczewie , Żerdenka | 58.02% |

Źródło: opracowanie własne na podstawie danych udostępnionych przez Urząd Gminy Baligród

Tabela 12 przedstawia liczbę organizacji pozarządowych na 100 osób według miejsca zamieszkania w 2013 r. – najwyższa liczba organizacji pozarządowych na 100 osób zaobserwowana została w sołectwach: Stężnica i Nowosiółki.

Tabela 12. Liczba organizacji pozarządowych na 100 osób według miejsca zamieszkania w 2013 r.

| Sołectwo | Liczba organizacji pozarządowych na 100 osób wg miejsca zamieszkania |
|---------------|--|
| Baligród | 0,29 |
| Cisowiec | 0,00 |
| Jabłonki | 0,00 |
| Kielczawa | 0,00 |
| Mchawa | 0,38 |
| Nowosiółki | 0,57 |
| Roztoki Dolne | 0,00 |
| Stężnica | 0,59 |
| Zahoczewie | 0,00 |
| Żerdenka | 0,00 |

Źródło: opracowanie własne na podstawie danych udostępnionych przez Urząd Gminy Baligród

Lokalny Program Rewitalizacji Gminy Baligród na lata 2016-2023

Sfera społeczna jest najważniejszym elementem procesu diagnostycznego na potrzeby wyznaczenia obszaru zdegradowanego i obszaru rewitalizacji, ponieważ o stanie kryzysowym na danym obszarze gminy świadczy koncentracja negatywnych zjawisk społecznych.

Dokonując diagnozy strefy społecznej Gminy Baligród wzięto pod uwagę zamieszczone w tabeli 13. wskaźniki. Zjawiska kryzysowe w sferze społecznej zostały przedstawione w poszczególnych grupach: wysokie natężenie problemów (kolor czerwony), średnie natężenie problemów (kolor żółty), niskie natężenie problemów (kolorniebieski).

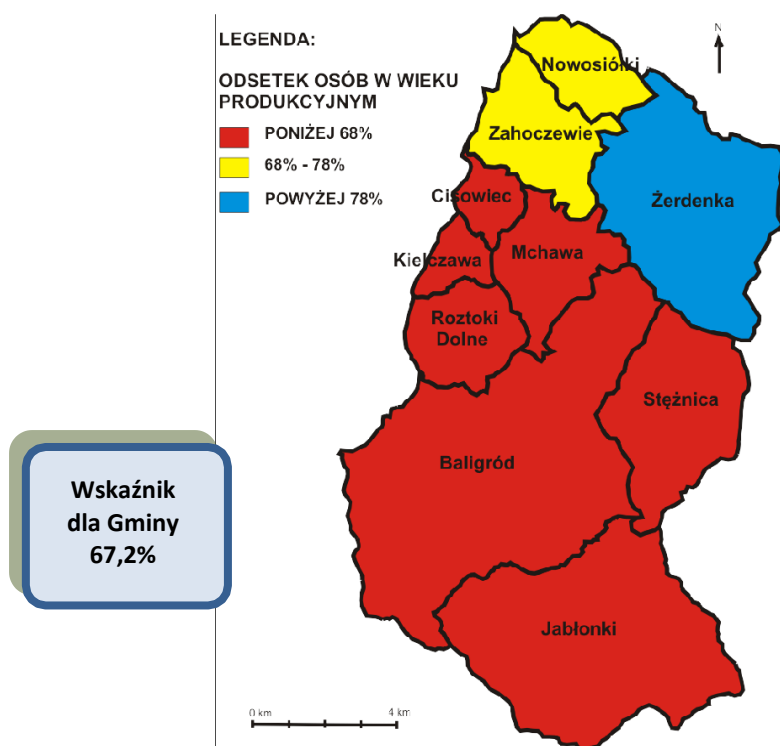
Tabela 13. Wskaźniki dotyczące sfery społecznej

| SFERY | Lp. | WSKAŹNIKI | JEDNOSTKA MIARY |
|-----------|-----|---|-----------------|
| SPOŁECZNA | 1. | Odsetek osób w wieku produkcyjnym | % |
| | 2. | Odsetek osób w wieku poprodukcyjnym | % |
| | 3. | Wskaźnik obciążenia demograficznego (liczba osób w wieku nieprodukcyjnym / 100 osób w wieku produkcyjnym) | szt. |
| | 4. | Liczba osób objętych pomocą Gminnego Ośrodka Pomocy Społecznej | szt. |
| | 5. | Liczba rodzin objętych pomocą Gminnego Ośrodka Pomocy Społecznej | szt. |
| | 6. | Odsetek osób korzystających z Gminnego Ośrodka Pomocy Społecznej | % |
| | 7. | Liczba osób korzystająca z GOPS z powodu bezrobocia | szt. |
| | 8. | Liczba osób korzystająca z GOPS z powodu ubóstwa | szt. |
| | 9. | Liczba osób korzystająca z GOPS z powodu niepełnosprawności | szt. |
| | 10. | Liczba osób korzystająca z GOPS z powodu długotrwałej choroby | szt. |
| | 11. | Odsetek osób korzystających z zasiłków stałych GOPS | % |

Lokalny Program Rewitalizacji Gminy Baligród na lata 2016-2023

| | | | |
|--|-----|--|------|
| | 12. | Odsetek osób korzystających z zasiłków okresowych GOPS | % |
| | 13. | Odsetek osób korzystających z zasiłków celowych GOPS | % |
| | 14. | Liczba przyznanych przez GOPS zasiłków | szt. |
| | 15. | Odsetek przyznanych przez GOPS zasiłków | % |
| | 16. | Frekwencja w wyborach samorządowych | % |
| | 17. | Liczba osób korzystających z biblioteki | szt. |
| | 18. | Odsetek osób korzystających z biblioteki | % |
| | 19. | Przyrost naturalny w przeliczeniu na 100 osób wg faktycznego miejsca zamieszkania w 2014 r. | szt. |
| | 20. | Liczba osób korzystających ze świadczeń pomocy społecznej w przeliczeniu na 100 osób wg miejsca zamieszkania w 2014 r. | szt. |
| | 21. | Liczba organizacji pozarządowych na 100 osób według miejsca zamieszkania w 2013 r. | szt. |

Wskaźnik pierwszy – odsetek osób w wieku produkcyjnym – został przedstawiony na ryc. 2. Najwyższy odsetek osób w wieku produkcyjnym (kolor niebieski; powyżej 78%) zaobserwowano w sołectwie Żerdenka, a umiarkowane wartości wskaźnika (kolor żółty; 68% – 78%) w sołectwach: Zahoczewie i Nowosiółki (kolor żółty) (Ryc. 2.).



Ryc. 2. Odsetek osób w wieku produkcyjnym w sołectwach Gminy Baligród

Źródło: opracowanie własne na podstawie danych udostępnionych przez Urząd Gminy Baligród

Drugi wskaźnik – odsetek osób w wieku poprodukcyjnym – został przedstawiony na ryc. 3. Najwyższy odsetek osób w wieku produkcyjnym (kolor czerwony; powyżej 16%) zaobserwowano w sołectwach: Mchawa i Roztoki Dolne, a najniższe wartości wskaźnika (kolor niebieski; poniżej 12%) zaobserwowano w sołectwach: Cisowiec, Kielczawa i Żerdenka (Ryc.3.).

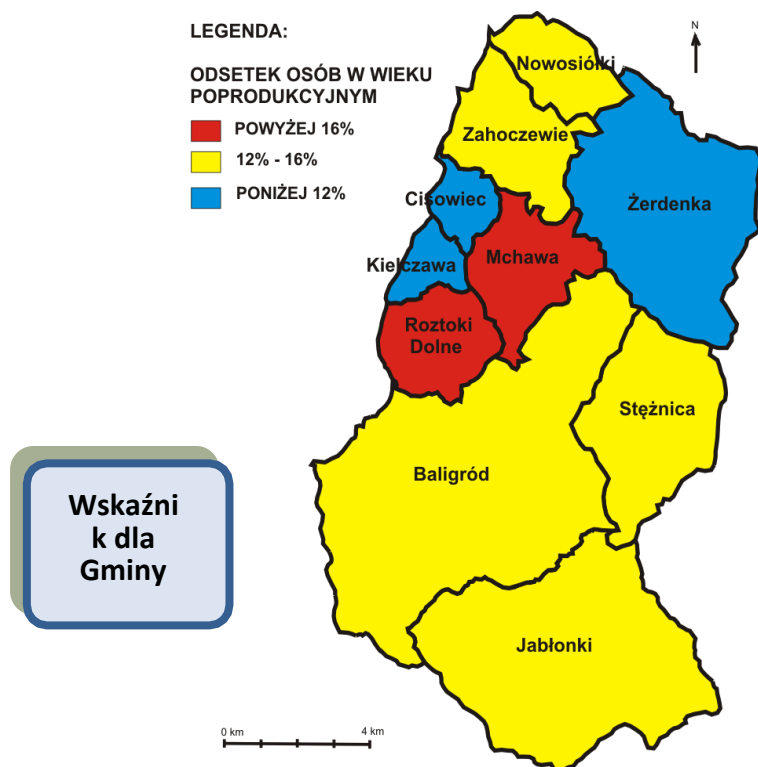
Wskaźnik obciążenia demograficznego (liczba osób w wieku nieprodukcyjnym w przeliczeniu na 100 osób w wieku produkcyjnym) przedstawiony został na ryc. 4. Najwyższym wskaźnikiem obciążenia demograficznego (kolor czerwony) charakteryzują się sołectwa Kielczawa, Roztoki Dolne, Cisowiec, Mchawa i Jabłonki. Natomiast najniższy wskaźnik obciążenia demograficznego (kolor niebieski) stwierdzono w sołectwie Żerdenka.

Kolejne wskaźniki dotyczące liczby osób i rodzin korzystających z pomocy Ośrodka Pomocy Społecznej mają przyczynić się do zobrazowania faktycznej skali problemów w Gminie Baligród. Są one dopełnieniem analizy, w której wzięte zostały pod uwagę wskaźniki będące odniesieniem do danych dla ogółu mieszkańców danego sołectwa (np. odsetek osób objętych pomocą Gminnego Ośrodka Pomocy Społecznej). Łączne wzięcie pod uwagę danych dotyczących bezwzględnej liczby osób i rodzin korzystających z pomocy ośrodka pomocy społecznej oraz odsetka tych osób w sposób najpełniejszy przedstawia faktyczną skalę problemów.

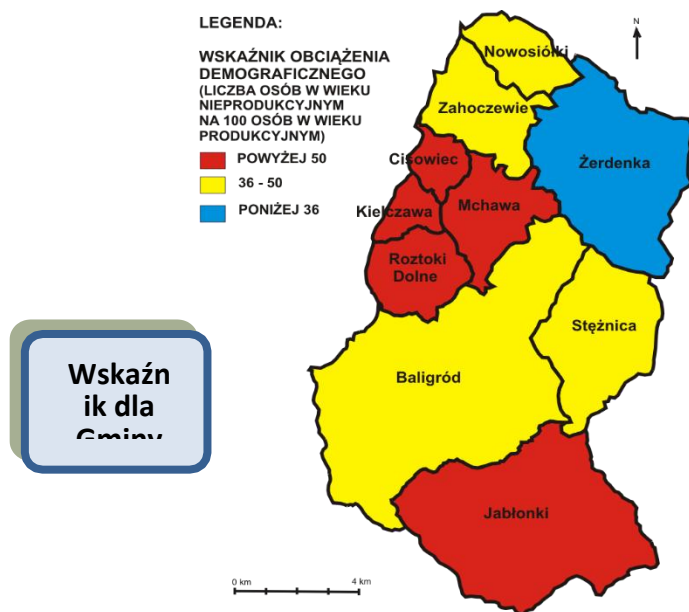
Ryc. 5. prezentuje natomiast wartości wskaźnika czwartego tj. liczba osób objętych pomocą Gminnego Ośrodka Pomocy Społecznej (GOPS). Największa liczba osób (kolor czerwony; powyżej 120 osób korzystających z pomocy GOPS) korzysta z pomocy społecznej GOPS w

sołectwie Baligród. Umiarkowane wielkości wskaźnika stwierdzono w sołectwach: Jabłonki i Mchawa (kolor żółty; 60-120 osób korzystających z pomocy GOPS).

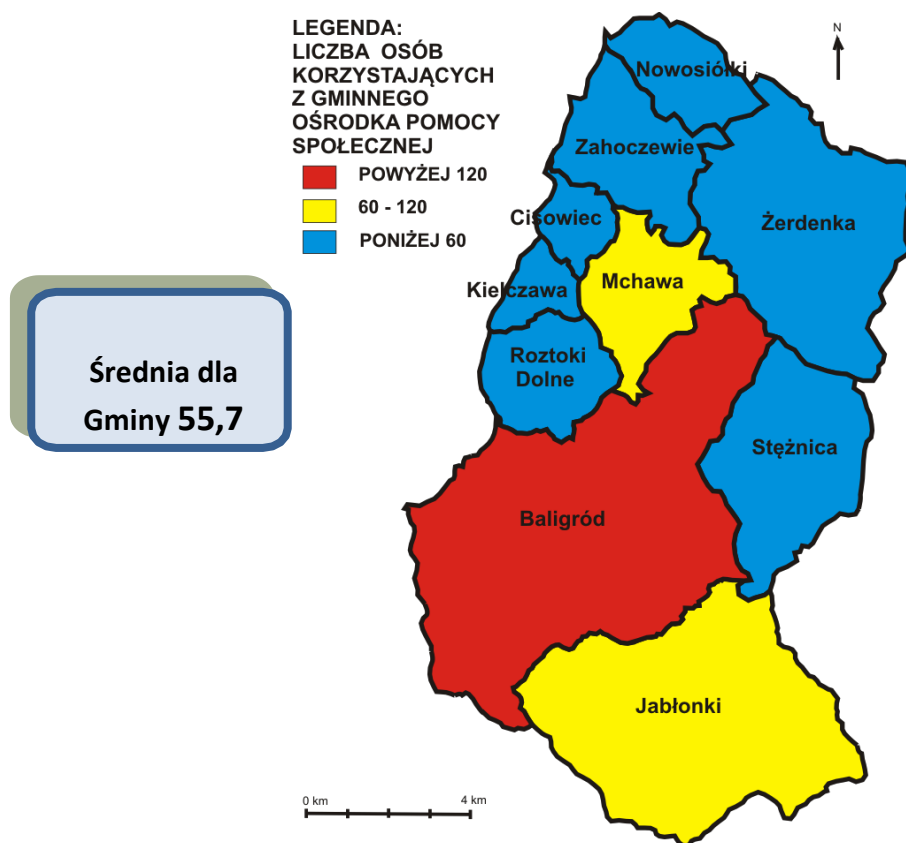
Wskaźnik piąty - liczba rodzin objętych pomocą Gminnego Ośrodka Pomocy Społecznej (GOPS) – przedstawiony został na ryc. 6. Największa liczba rodzin (powyżej 70) korzysta z pomocy społecznej GOPS w sołectwie Baligród, umiarkowana liczba rodzin (20-70) w sołectwie Jabłonki, natomiast najmniejsza liczba rodzin korzystających z pomocy społecznej GOPS (poniżej 20 rodzin) stwierdzono w pozostałych ośmiu sołectwach.



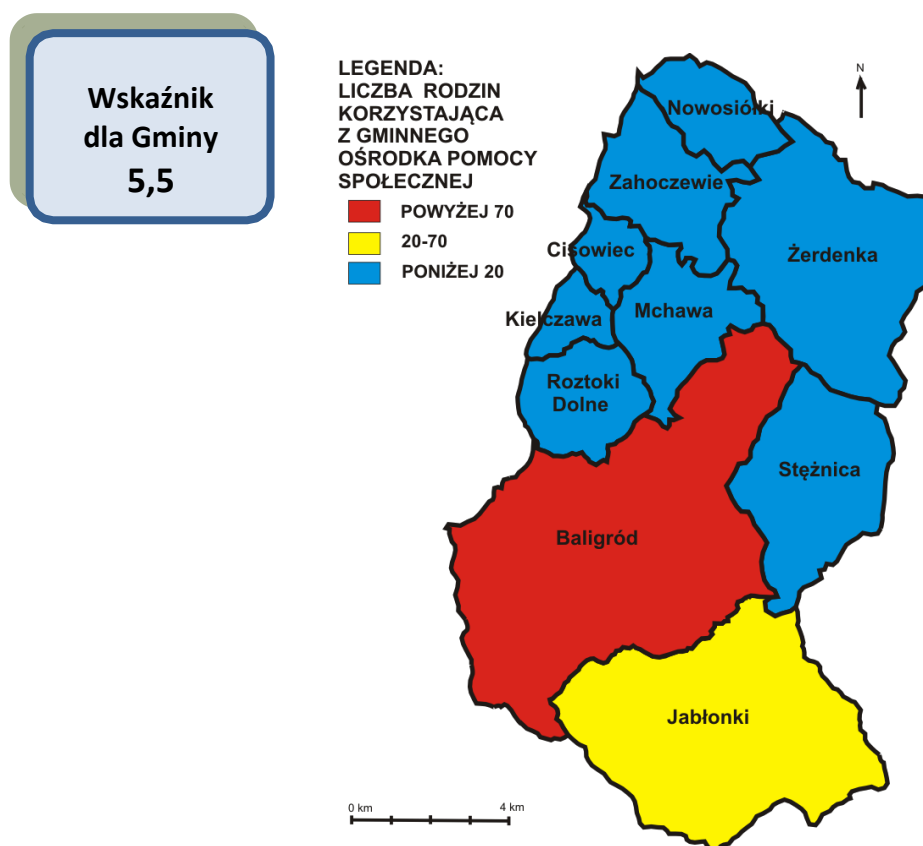
Ryc. 3. Odsetek osób w wieku poprodukcyjnym w sołectwach Gminy Baligród
Źródło: opracowanie własne na podstawie danych udostępnionych przez Urząd Gminy Baligród



Ryc. 4. Wskaźnik obciążenia demograficznego w sołectwach Gminy Baligród.
 Źródło: opracowanie własne na podstawie danych udostępnionych przez Urząd Gminy Baligród



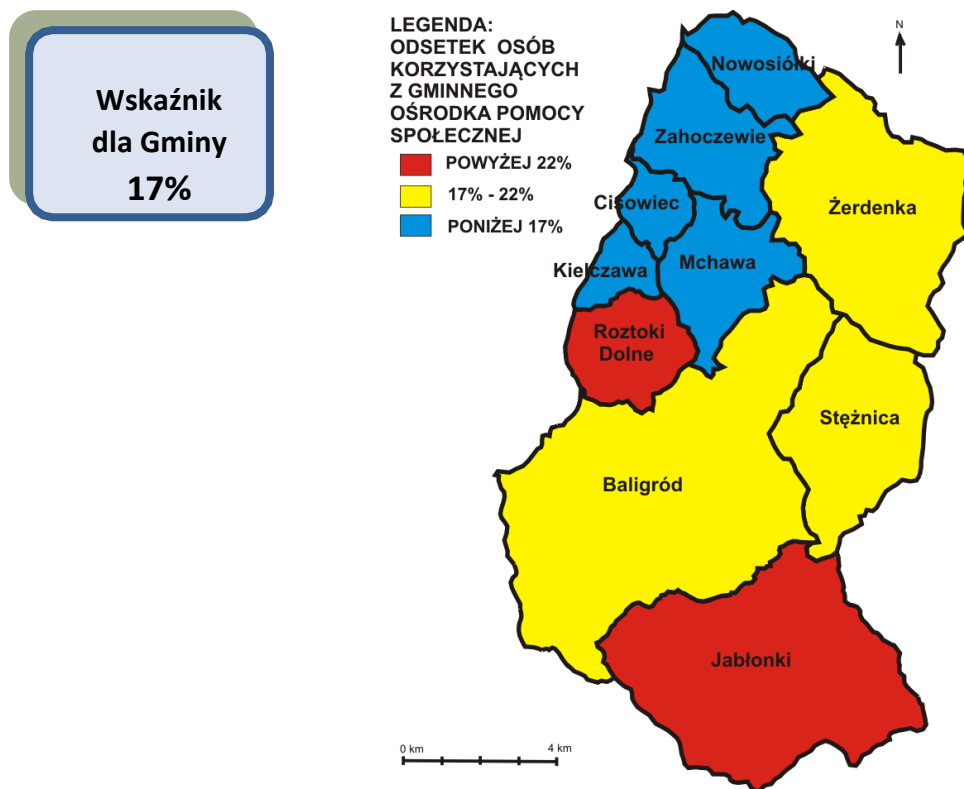
Ryc. 5. Liczba osób objętych pomocą Gminnego Ośrodka Pomocy Społecznej.
 Źródło: opracowanie własne na podstawie danych udostępnionych przez Urząd Gminy Baligród



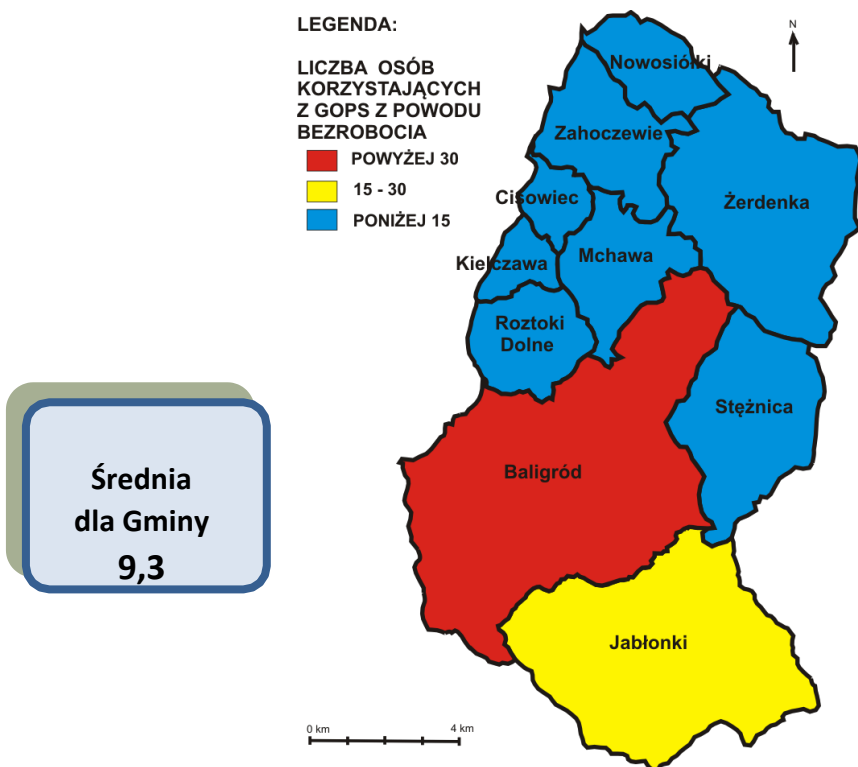
Ryc. 6. Liczba rodzin objętych pomocą Gminnego Ośrodka Pomocy Społecznej.
 Źródło: opracowanie własne na podstawie danych udostępnionych przez Urząd Gminy Baligród

Wskaźnik – odsetek osób objętych pomocą Gminnego Ośrodka Pomocy Społecznej przedstawia ryc. 7. Wskaźnikiem powyżej 22% charakteryzują się następujące sołectwa: Jabłonki oraz Rostoki Dolne. Wskaźnikiem 17%-22% cechują się sołectwa: Baligród, Stężnica i Żerdenka.

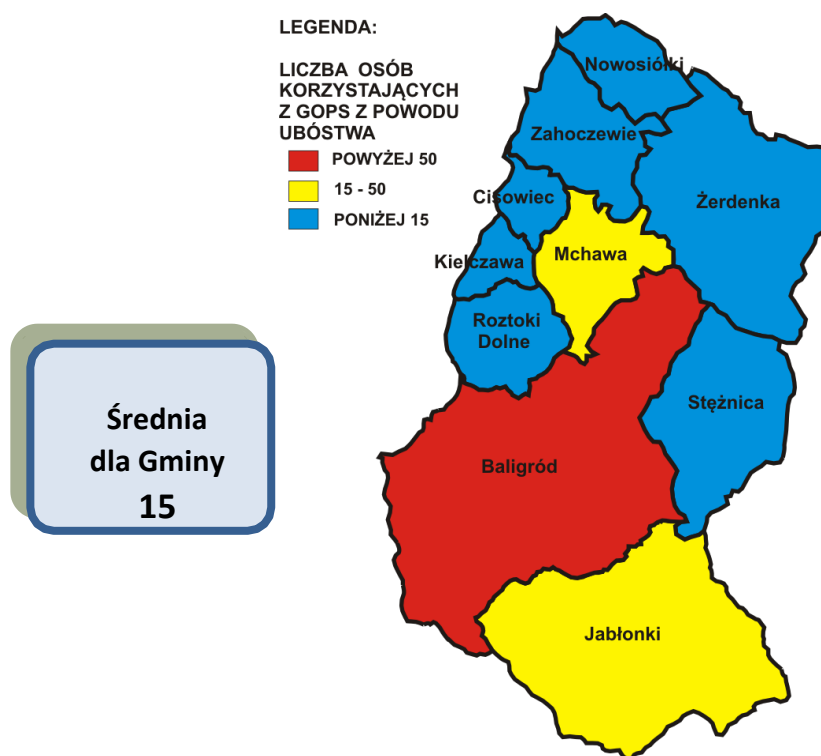
Sołectwa skategoryzowano pod kątem liczby osób korzystających z pomocy Gminnego Ośrodka Pomocy Społecznej z różnych powodów, od najliczniej korzystających do najmniej licznie, z jedną kategorią pośrednią. W kategorii najliczniej korzystających z pomocy z powodu bezrobocia (Ryc. 8) jest sołectwo Baligród, w drugiej kategorii jest sołectwo Jabłonki a w pozostałych sołectwach liczba takich osób nie przekracza 15. Z powodu ubóstwa (Ryc. 9) liczba korzystających jest największa również w sołectwie Baligród, w kategorii średnio licznej są sołectwa Jabłonki i Mchawa. Z powodu niepełnosprawności (Ryc. 10) do kategorii najliczniejszej należy ponownie sołectwo Baligród, do średni licznej sołectwo Jabłonki. Z powodu długotrwałej choroby (Ryc. 11) najliczniej korzystają osoby z sołectwa Baligród, w drugiej kategorii znajduje się jedynie sołectwo Mchawa.



Ryc. 7. Odsetek osób objętych pomocą Gminnego Ośrodka Pomocy Społecznej.
 Źródło: opracowanie własne na podstawie danych udostępnionych przez Urząd Gminy Baligród

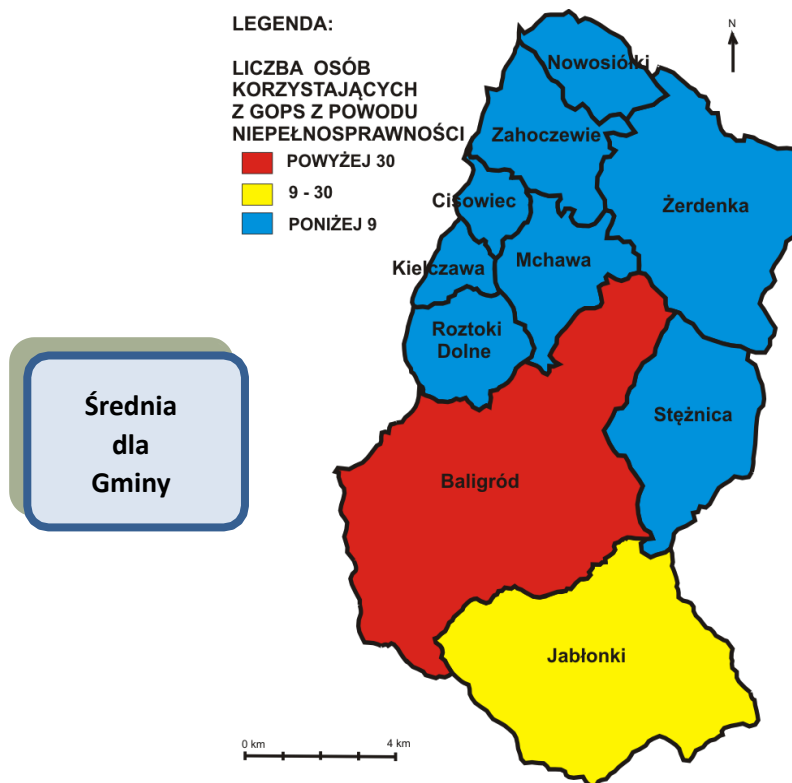


Ryc. 8. Liczba osób korzystająca z GOPS z powodu bezrobocia.
 Źródło: opracowanie własne na podstawie danych udostępnionych przez Urząd Gminy Baligród



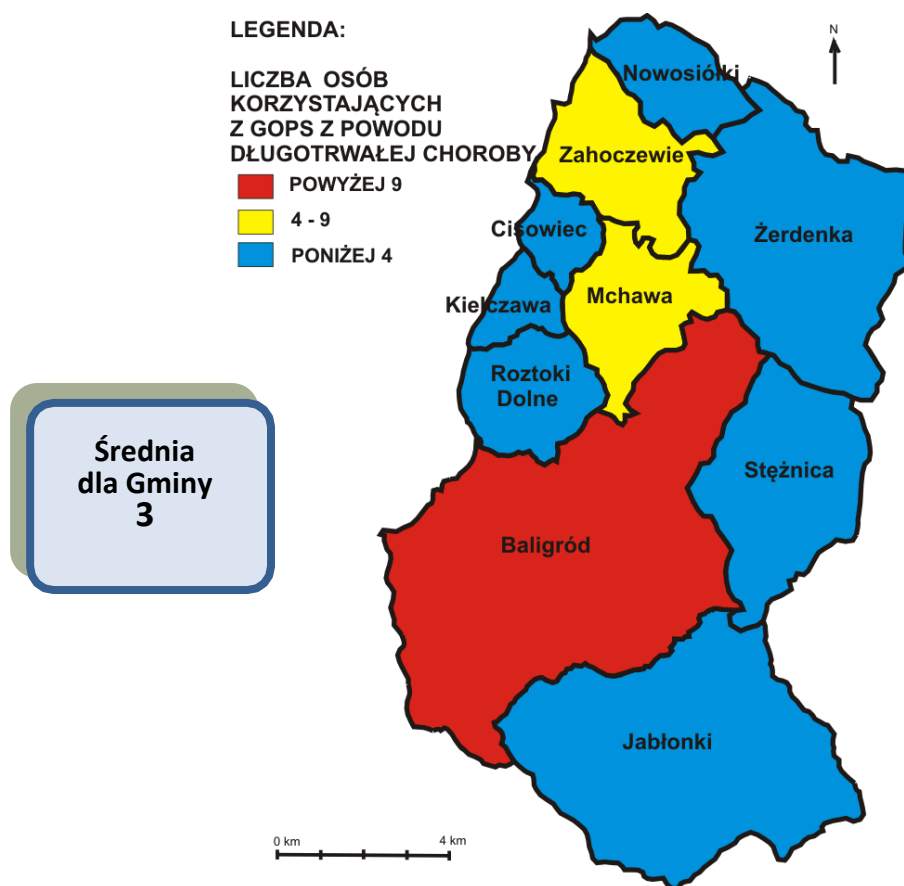
Ryc. 9. Liczba osób korzystająca z GOPS z powodu ubóstwa.

Źródło: opracowanie własne na podstawie danych udostępnionych przez Urząd Gminy Baligród



Ryc. 10 . Liczba osób korzystająca z GOPS z powodu niepełnosprawności.

Źródło: opracowanie własne na podstawie danych udostępnionych przez Urząd Gminy Baligród

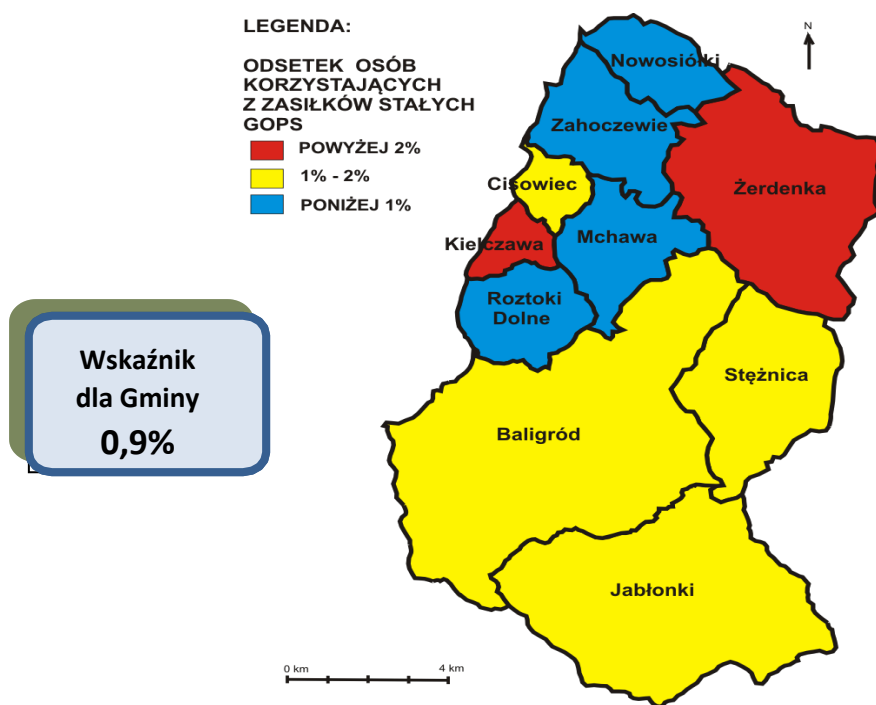


Ryc. 11. Liczba osób korzystająca z GOPS z powodu długotrwałej choroby.

Źródło: opracowanie własne na podstawie danych udostępnionych przez Urząd Gminy Baligród

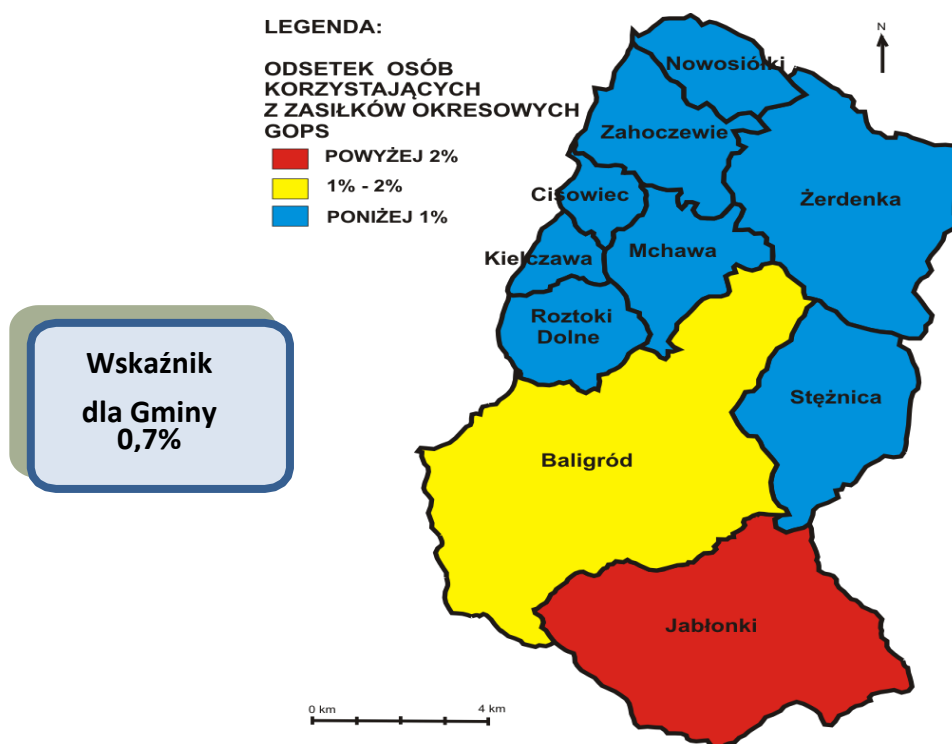
Sołectwa gminy Baligród skategoryzowano także ze względu na odsetek osób korzystających z zasiłków GOPS w rozbiciu na stałe, okresowe, celowe a także sumarycznie. Największy odsetek osób korzystających z zasiłków stałych (Ryc. 12) jest w sołectwach Kielczawa i Żerdenka, natomiast średnie wartości odsetka zanotowano dla sołectw Baligród, Cisowiec, Jabłonki, Stężnica. Biorąc pod uwagę zasiłki okresowe (Ryc. 13) największy odsetek jest w sołectwie Jabłonki a w drugiej kategorii znajduje się Baligród. Zasiłki celowe (Ryc. 14) wypłacane są największemu odsetkowi mieszkańców sołectwa Cisowiec a w drugiej kolejności w sołectwie Baligród. Liczby przyznanych zasiłków dowolnego rodzaju (Ryc. 15) w gminie największa jest w Baligródzie, w drugiej kategorii pod względem liczności zasiłków jest sołectwo Jabłonki. Biorąc pod uwagę odsetek osób otrzymujących zasiłki największy jest on w sołectwach Baligród i Żerdenka, natomiast w drugim z kolei przedziale są sołectwa Cisowiec, Kielczawa i Jabłonki.

Najwyższy odsetek przyznanych przez GOPS zasiłków (Ryc. 16) obserwowano w sołectwach Baligród i Żerdenka.



Ryc. 12. Odsetek osób korzystających z zasiłków stałych GOPS.

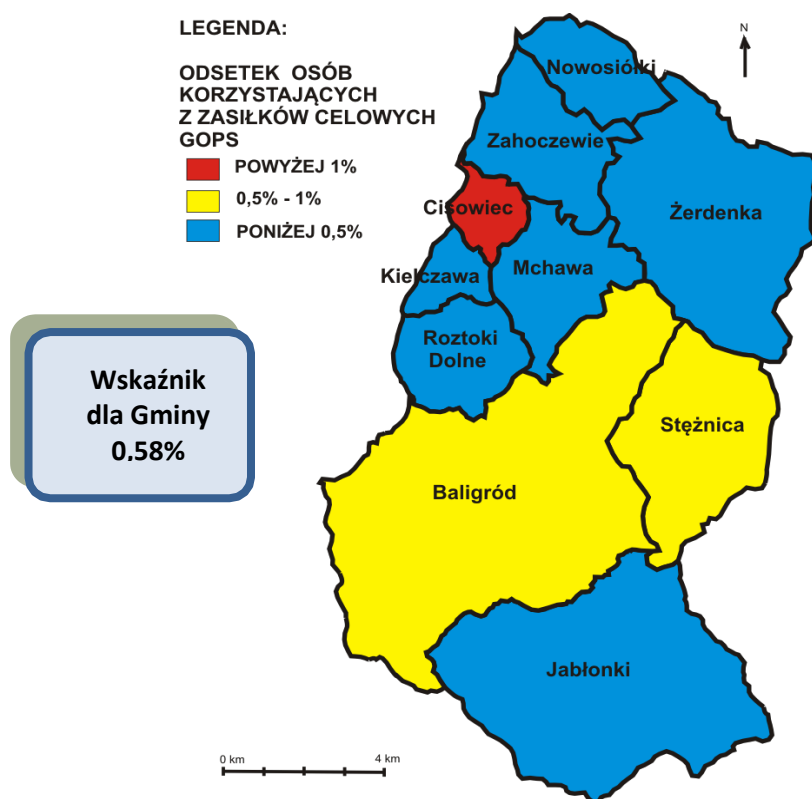
Źródło: opracowanie własne na podstawie danych udostępnionych przez Urząd Gminy Baligród



Ryc. 13. Odsetek osób korzystających z zasiłków okresowych GOPS.

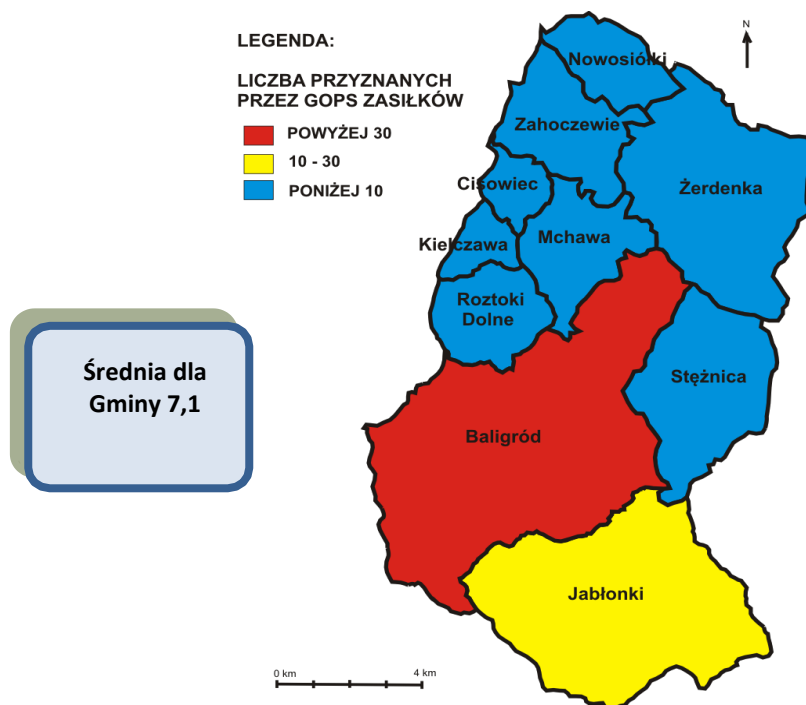
Źródło: opracowanie własne na podstawie danych udostępnionych przez Urząd Gminy Baligród.

Lokalny Program Rewitalizacji Gminy Baligród na lata 2016-2023



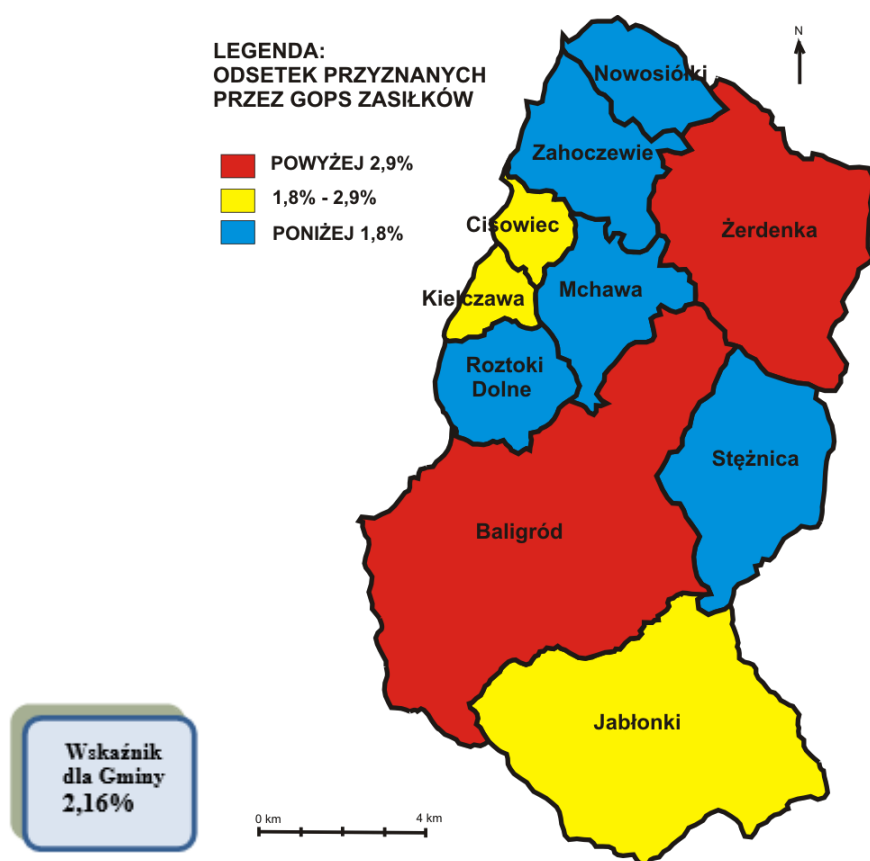
Ryc. 14. Odsetek osób korzystających z zasiłków celowych GOPS.

Źródło: opracowanie własne na podstawie danych udostępnionych przez Urząd Gminy Baligród



Ryc. 15. Liczba przyznanych przez GOPS zasiłków.

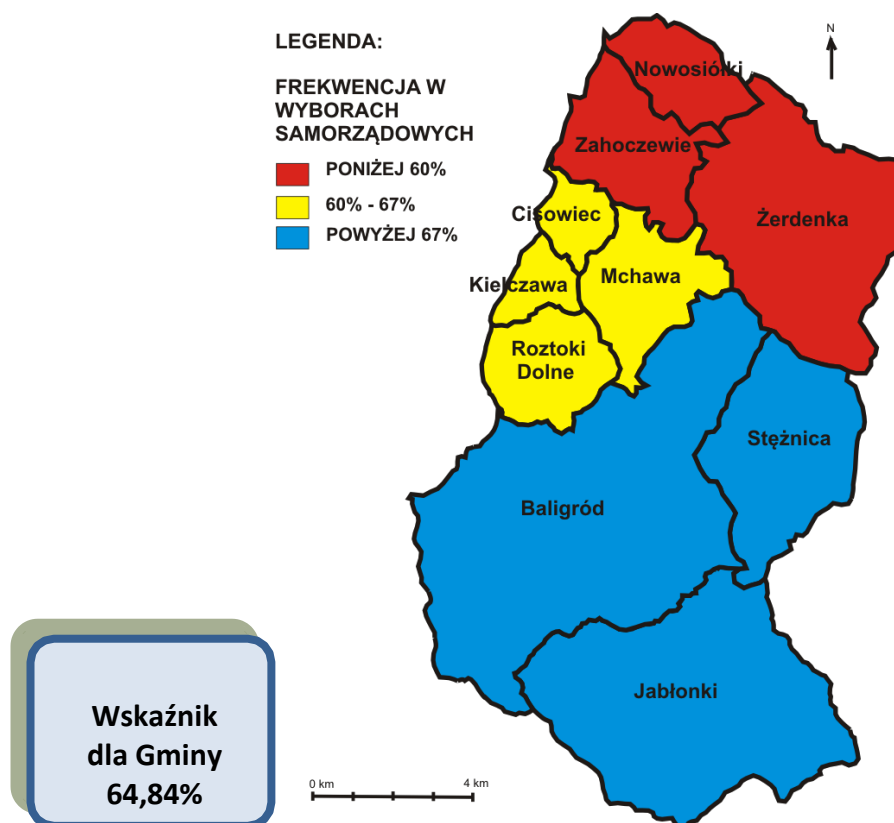
Źródło: opracowanie własne na podstawie danych udostępnionych przez Urząd Gminy Baligród



Ryc. 16. Odsetek przyznanych przez GOPS zasiłków.

Źródło: opracowanie własne na podstawie danych udostępnionych przez Urząd Gminy Baligród.

W analizie sfery społecznej uwzględniono także aktywność mieszkańców w lokalnych wyborach (Ryc. 17). Jest ona najniższa w sołectwach Zahoczewie, Nowosiółki oraz Żerdenka, a w drugiej grupie pod względem frekwencji znajdują się sołectwa: Cisowiec, Kielczawa, Roztoki Dolne i Mchawa. Biorąc pod uwagę liczbę osób korzystających z biblioteki (Ryc. 18) sołectwo Baligród ma największą, w drugiej kolejności Nowosiółki, a w każdym z pozostałych sołectw korzysta mniej niż 100 osób. Uwzględniając odniesienie do liczby osób w sołectwach odsetek osób korzystających z biblioteki (Ryc. 19) największy i tak jest w sołectwach Baligród i Nowosiółki a dodatkowo Kielczawa, natomiast w drugim z kolei przedziale znalazły się sołectwa Roztoki Dolne, Mchawa i Stężnica.



Ryc. 17. Frekwencja w wyborach samorządowych.

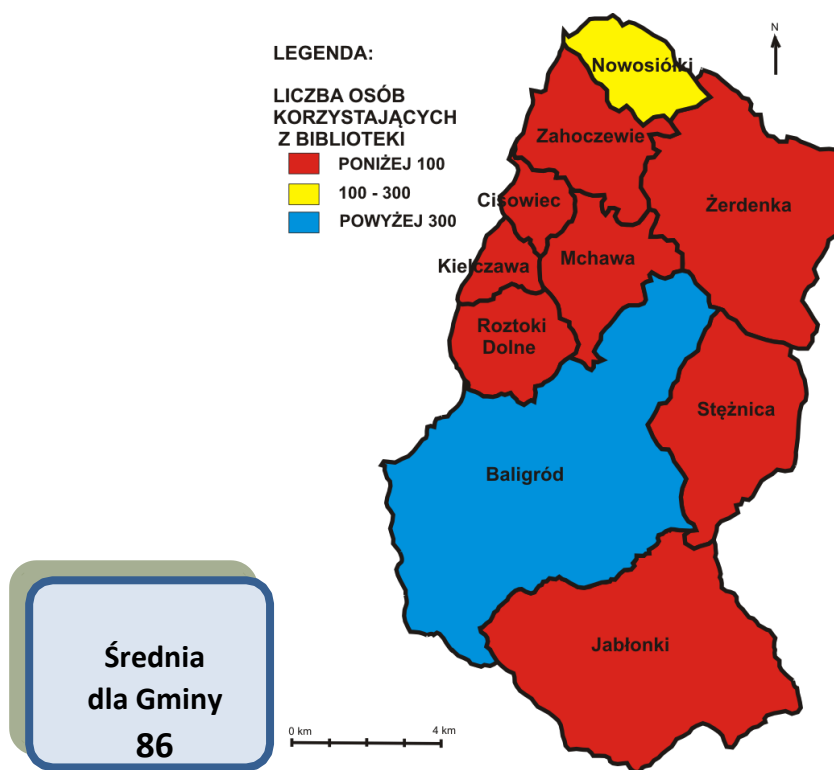
Źródło: opracowanie własne na podstawie danych udostępnionych przez Urząd Gminy Baligród.

Wskaźnik przyrostu naturalnego w gminie Baligród jest średnio zerowy. Natomiast w rozdzielczości sołectw w czterech jest ujemny – w Kielczawie, Mchawie, Nowosiółkach i Roztoce (Ryc 20).

Odsetek osób korzystających z pomocy społecznej w gminie (Ryc 21) jest znaczny i wynosi ponad 6%. Największy jest w sołectwach Jabłonki i Kielczawa – przekracza 10%.

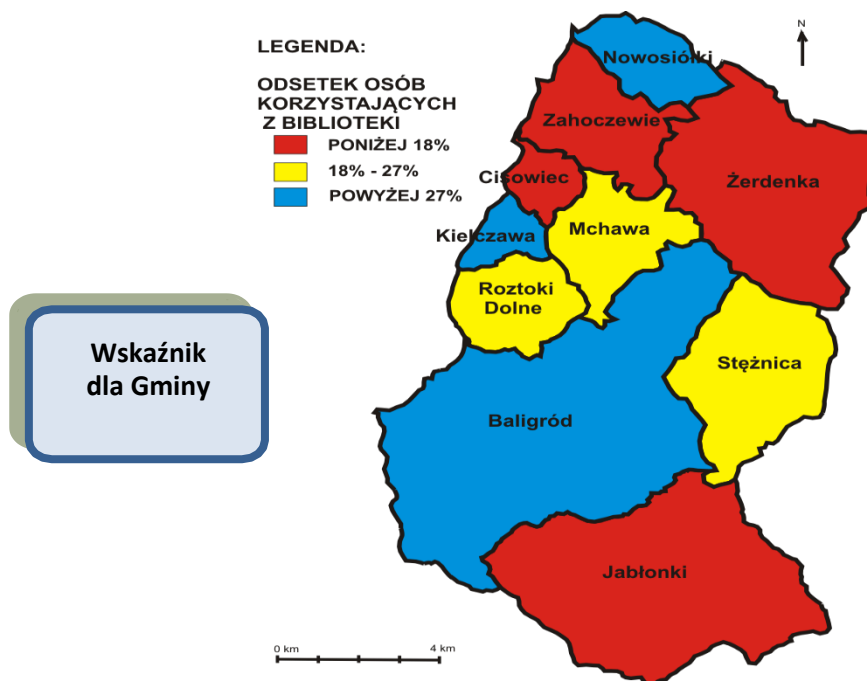
Najwyższy wskaźnik liczby organizacji pozarządowych na 100 osób według miejsca zamieszkania w 2013 r. zaobserwowano w sołectwach Stężnica i Nowosiółki (Ryc. 22).

Wszystkie trzy powyższe wskaźniki wykazują wartość poniżej wartości referencyjnej.



Ryc. 18. Liczba osób korzystających z biblioteki

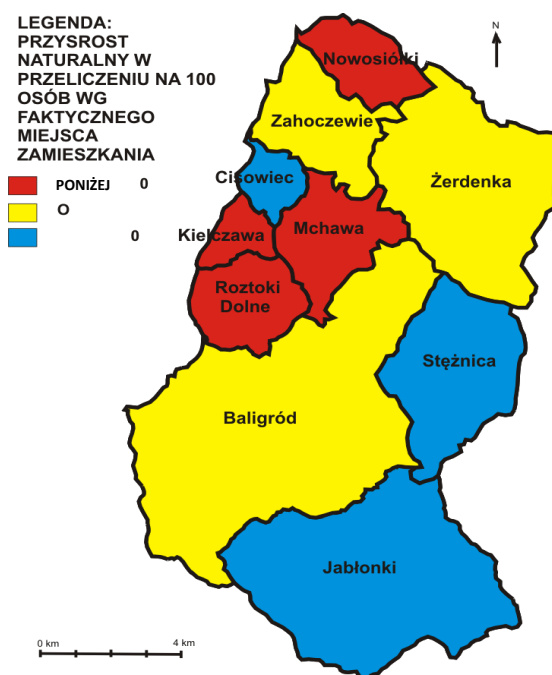
Źródło: opracowanie własne na podstawie danych udostępnionych przez Urząd Gminy Baligród



Ryc. 19. Odsetek osób korzystających z biblioteki

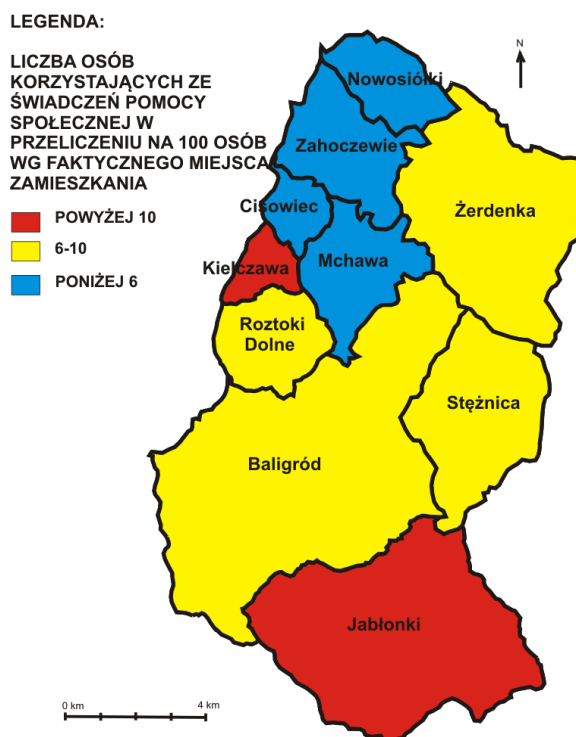
Źródło: opracowanie własne na podstawie danych udostępnionych przez Urząd Gminy Baligród

Lokalny Program Rewitalizacji Gminy Baligród na lata 2016-2023



Ryc. 20. Przyrost naturalny w przeliczeniu na 100 osób wg faktycznego miejsca zamieszkania w 2014r.

Źródło: opracowanie własne na podstawie danych udostępnionych przez Urząd Gminy Baligród



Ryc. 21. Liczba osób korzystających ze świadczeń pomocy społecznej w przeliczeniu na 100 osób wg miejsca zamieszkania w 2014 r.

Źródło: opracowanie własne na podstawie danych udostępnionych przez Urząd Gminy Baligród

Lokalny Program Rewitalizacji Gminy Baligród na lata 2016-2023



Ryc. 22. Liczba organizacji pozarządowych na 100 osób według miejsca zamieszkania w 2013 r.

Źródło: opracowanie własne na podstawie danych udostępnionych przez Urząd Gminy Baligród

Poglądową koncentrację negatywnych zjawisk w sferze społecznej w poszczególnych jednostkach referencyjnych (sołectwach) przedstawiono w Tabeli 14. oraz na Ryc. 23. Poszczególnym sołectwom nadane zostały rangi tzn. sklasyfikowane zostały od sołectwo największym natężeniu negatywnych zjawisk w sferze społecznej (ranga 1 i kolor czerwony, następnie ranga 2 i kolor pomarańczowy), aż do sołectwa o najmniejszym natężeniu negatywnych zjawisk w sferze społecznej (ranga 7 i kolor granatowy). Nadanie poszczególnym sołectwom danych rang związane było wynikami analizowanych po kolei wskaźników dla sfery społecznej.

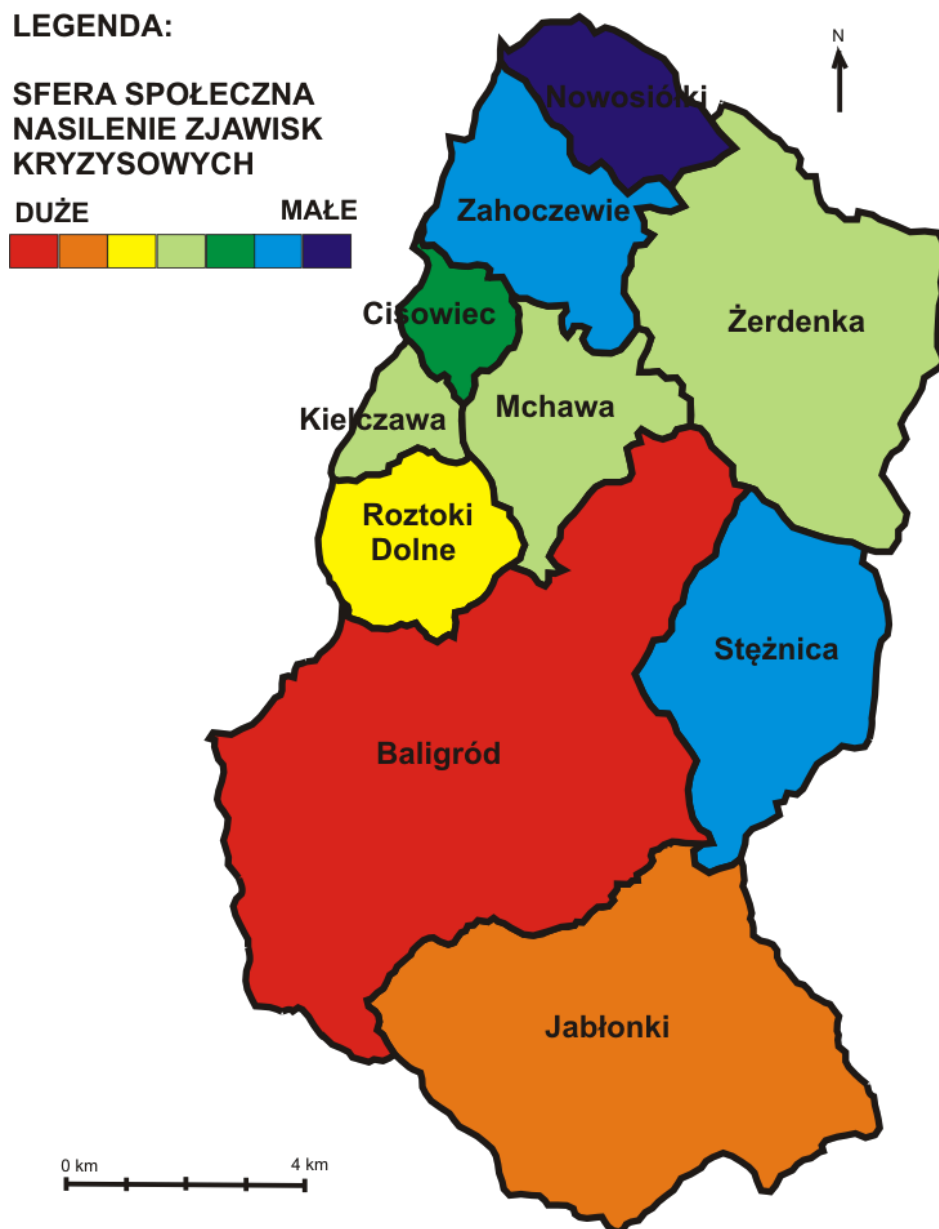
Największe natężenie problemów zidentyfikowanych w sferze społecznej (tabela 14. i ryc. 23.) występuje w sołectwie Baligród (ranga 1 i kolor czerwony), a następnie w sołectwie Jabłonki (ranga 2 i kolor pomarańczowy). Natomiast najmniejsze natężenie problemów zidentyfikowanych w sferze społecznej (tabela 14. i ryc. 23.) występuje w sołectwie Nowosiółki (ranga 7 i kolor granatowy).

Lokalny Program Rewitalizacji Gminy Baligród na lata 2016-2023

Tabela 14. Koncentracja negatywnych zjawisk społecznych w sołectwach Gminy Baligród.

| Lp. | SFERA SPOŁECZNA | WSKAŹNIKI | Baligród | Cisowiec | Jablonki | Kielczawa | Mchawa | Nowosiółki | Roztoki Dolne | Stężnica | Zahoczewie | Żerdenka |
|---|-----------------|--|----------|----------|----------|-----------|--------|------------|---------------|----------|------------|----------|
| | | | | | | | | | | | | |
| 1 | | Odsetek osób w wieku produkcyjnym | | | | | | | | | | |
| 2 | | Odsetek osób w wieku poprodukcyjnym | | | | | | | | | | |
| 3 | | Wskaźnik obciążenia demograficznego | | | | | | | | | | |
| 4 | | Liczba osób objętych pomocą Gminnego Ośrodka Pomocy Społecznej | | | | | | | | | | |
| 5 | | Liczba rodzin objętych pomocą Gminnego Ośrodka Pomocy Społecznej | | | | | | | | | | |
| 6 | | Odsetek osób korzystających z Gminnego Ośrodka Pomocy Społecznej | | | | | | | | | | |
| 7 | | Liczba osób korzystająca z GOPS z powodu bezrobocia | | | | | | | | | | |
| 8 | | Liczba osób korzystająca z GOPS z powodu ubóstwa | | | | | | | | | | |
| 9 | | Liczba osób korzystająca z GOPS z powodu niepełnosprawności | | | | | | | | | | |
| 10 | | Liczba osób korzystająca z GOPS z powodu długotrwałej choroby | | | | | | | | | | |
| 11 | | Odsetek osób korzystających z zasiłków stałych GOPS | | | | | | | | | | |
| 12 | | Odsetek osób korzystających z zasiłków okresowych GOPS | | | | | | | | | | |
| 13 | | Odsetek osób korzystających z zasiłków celowych GOPS | | | | | | | | | | |
| 14 | | Liczba przyznanych przez GOPS zasiłków | | | | | | | | | | |
| 15 | | Odsetek przyznanych przez GOPS zasiłków | | | | | | | | | | |
| 16 | | Frekwencja w wyborach samorządowych | | | | | | | | | | |
| 17 | | Liczba osób korzystających z biblioteki | | | | | | | | | | |
| 18 | | Odsetek osób korzystających z biblioteki | | | | | | | | | | |
| 19 | | Przyrost naturalny w przeliczeniu na 100 osób wg faktycznego miejsca zamieszkania w 2014 r. | | | | | | | | | | |
| 20 | | Liczba osób korzystających ze świadczeń pomocy społecznej w przeliczeniu na 100 osób wg miejsca zamieszkania w 2014 r. | | | | | | | | | | |
| 21 | | Liczba organizacji pozarządowych na 100 osób według miejsca zamieszkania w 2013 r. | | | | | | | | | | |
| PUNKTY (3 pkt. czerwony, 2 pkt. żółty, 1 pkt. niebieski) | | | 49 | 35 | 46 | 36 | 36 | 29 | 37 | 34 | 34 | 36 |
| RANGA DLA SFERY SPOŁECZNEJ 1 – największa koncentracja negatywnych zjawisk, 7 – najmniejsza koncentracja negatywnych zjawisk | | | 1 | 5 | 2 | 4 | 4 | 7 | 3 | 6 | 6 | 4 |

Źródło: opracowanie własne



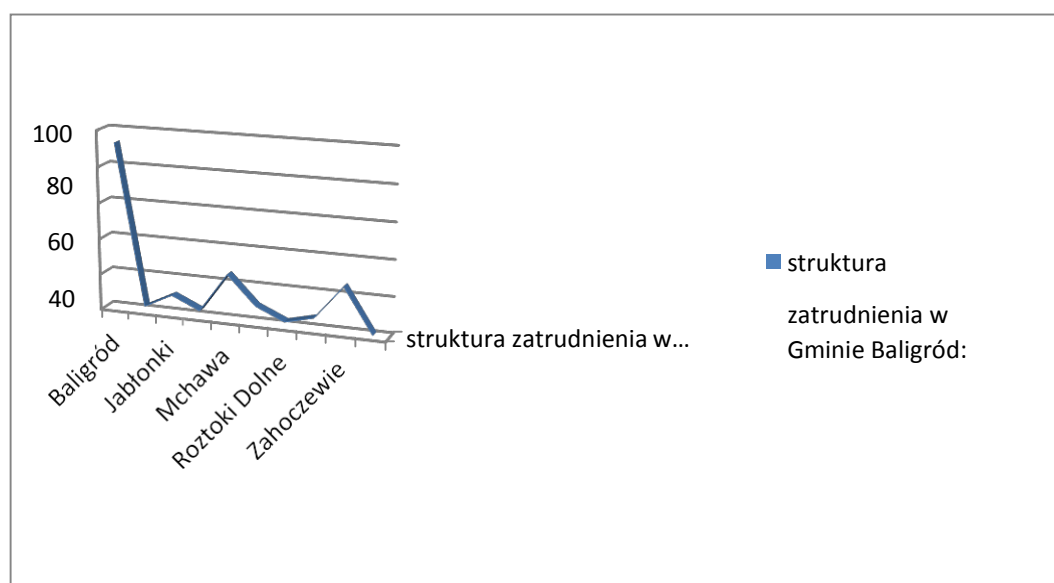
Ryc. 23. Koncentracja negatywnych zjawisk społecznych w sołectwach Gminy Baligród (kolor czerwony – największa koncentracja negatywnych zjawisk; kolor granatowy – najmniejsza koncentracja negatywnych zjawisk)

Źródło: opracowanie własne

1.3.2. Sfera gospodarcza

Podmioty gospodarki narodowej w rejestrze REGON w 2015 r. (dane GUS) w Gminie Baligród to 337 podmioty, w tym w sektorze: rolniczym 79, przemysłowym 35, budowlanym 42, a w przeliczeniu na 10 tys. ludności było to 1057 podmiotów. Z kolei osoby fizyczne prowadzące działalność gospodarczą w przeliczeniu na 10 tys. ludności to 881.

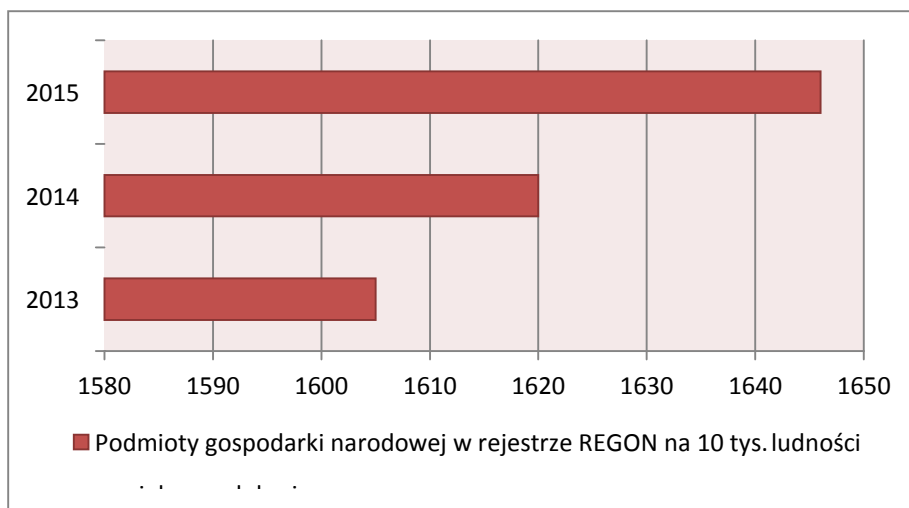
Wykres 15. Przedstawia strukturę zatrudnienia w Gminie Baligród: liczba firm w 2012 r. (Strategia rozwoju lokalnego Gminy Baligród na lata 2014 – 2024). Największa liczba firm, spośród poszczególnych sołectw gminy Baligród, zaobserwowana została w sołectwie Baligród oraz w sołectwach: Zahoczewie i Mchawa, a pośród sołectw w których liczba firm jest najniższa wymienić można: Żerdenka, Cisowiec i Roztoki Dolne (wykres 15).



Wykres 15. Struktura zatrudnienia w Gminie Baligród: liczba firm 2012r.

Źródło: opracowanie własne na podstawie Strategii rozwoju lokalnego Gminy Baligród na lata 2014 – 2024

Według danych GUS w gminie Baligród w latach 2013-2015 rosła liczba podmiotów gospodarki narodowej w rejestrze REGON w przeliczeniu na 10 tys. ludności w wieku produkcyjnym (Wykres 16.).



Wykres 16. Podmioty gospodarki narodowej w rejestrze REGON na 10 tys. ludności w wieku produkcyjnym w latach 2013-2015 w Gminie Baligród.

Źródło: opracowanie własne na podstawie danych GUS

Dokonując diagnozy sfery gospodarczej gminy Baligród wzięto pod uwagę zamieszczone w tabeli 15. wskaźniki. Zjawiska kryzysowe w sferze gospodarczej zostały przedstawione w poszczególnych grupach natężenia problemów: wysokie natężenie (kolor czerwony), średnie natężenie (kolor żółty), niskie natężenie (kolor niebieski).

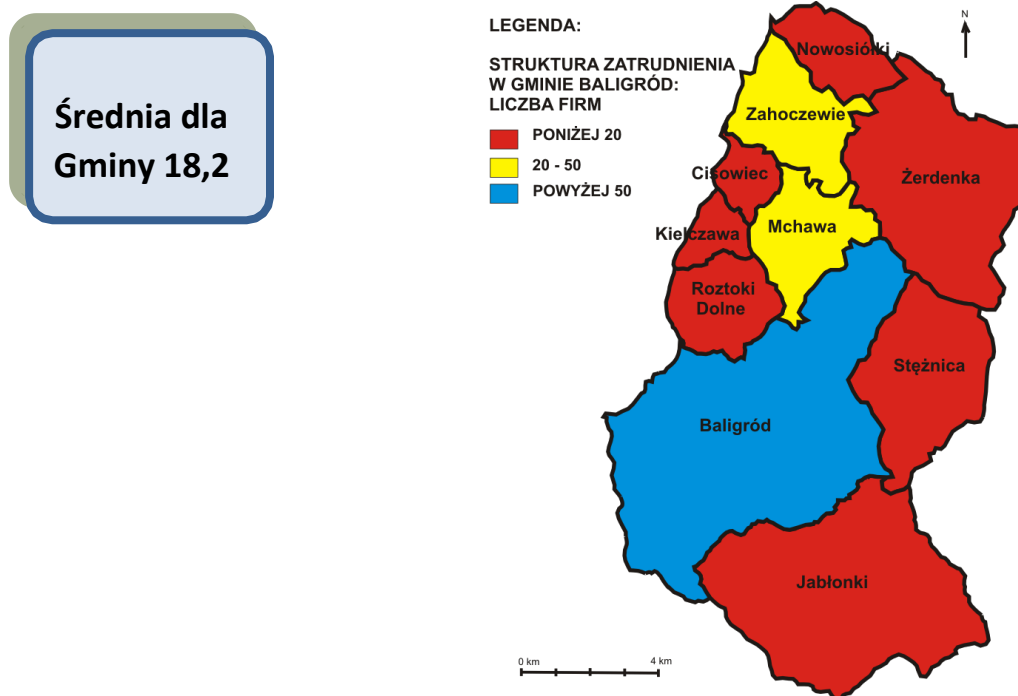
Tabela 15. Wskaźniki dotyczące sfery gospodarczej

| SFERA | LP. | WSKAŹNIKI | JEDNOSTKA MIARY |
|-------------|-----|---|-----------------|
| GOSPODARCZA | 1. | Struktura zatrudnienia: liczba firm | szt. |
| | 2. | Struktura zatrudnienia: odsetek firm na 100 mieszkańców | % |

Źródło: opracowanie własne

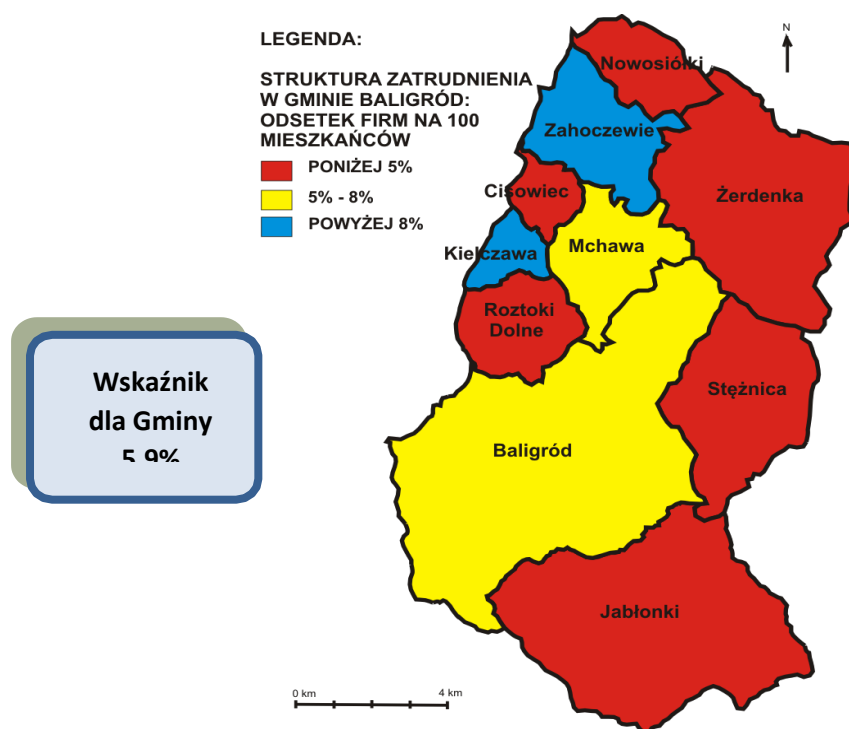
Największa liczba firm w 2014 r., spośród poszczególnych sołectw gminy Baligród, zaobserwowana została w sołectwie Baligród oraz w sołectwach: Zahoczewie i Mchawa (Ryc. 24.). Pośród sołectw w których liczba firm jest najniższa wymienić można: Żerdenka, Cisowiec i Roztoki Dolne.

Odsetek firm na 100 mieszkańców w poszczególnych sołectwach gminy Baligród w 2014 r. przedstawiona została na ryc. 25. Najwyższy odsetek firm na 100 mieszkańców stwierdzony został w sołectwach: Zahoczewie i Kielczawa, natomiast najniższy w sołectwach: Żerdenka, Cisowiec, Roztoki Dolne, Nowosiółki, Stężnica i Jabłonki.



Ryc.24. Struktura zatrudnienia w Gminie Baligród: liczba firm w 2014 r.

Źródło: opracowanie własne na podstawie danych udostępnionych przez Urząd Gminy Baligród.



Ryc.25. Struktura zatrudnienia w Gminie Baligród: odsetek firm na 100 mieszkańców w 2014r.

Źródło: opracowanie własne na podstawie danych udostępnionych przez Urząd Gminy Baligród

Lokalny Program Rewitalizacji Gminy Baligród na lata 2016-2023

Dla sołectwa Baligród wskaźnik liczby nowo zarejestrowanych podmiotów gospodarczych w rejestrze REGON w przeliczeniu na 100 osób wg faktycznego miejsca zamieszkania – ogółem wyniósł w 2014 r. 0,64. Jest to wskaźnik według wytycznych z Instrukcji przygotowania programów rewitalizacji w zakresie wsparcia w ramach Regionalnego Programu Operacyjnego Województwa Podkarpackiego na lata 2014-2020 z kategorii podmioty gospodarcze. Baligród posiada niższą wartość wskaźnika od wartości referencyjnej.

Poglądową koncentrację negatywnych zjawisk w sferze gospodarczej w poszczególnych jednostkach referencyjnych (sołectwach) przedstawiono w tabeli 16. oraz na ryc. 26. Poszczególnym sołectwom nadane zostały rangi tzn. sklasyfikowane zostały od sołectw o największym natężeniu negatywnych zjawisk w sferze gospodarczej (ranga 1 i kolor czerwony) do sołectwa o najmniejszym natężeniu negatywnych zjawisk w sferze gospodarczej (ranga 3 i kolor niebieski). Nadanie poszczególnym sołectwom danych rang związane było wynikami analizowanych po kolei wskaźników dla sfery gospodarczej.

Największe natężenie problemów zidentyfikowanych w sferze gospodarczej (tabela 16. i ryc. 26) występuje w sołectwach: Cisowiec, Jabłonki, Nowosiółki, Roztoki Dolne, Stężnica i Żerdenka (ranga 1 i kolor czerwony), a następnie w sołectwach: Mchawa i Kielczawa (ranga 2 i kolor żółty). Natomiast najmniejsze natężenie problemów zidentyfikowanych w sferze gospodarczej (tabela 16. i ryc. 26.) występuje w sołectwach: Baligród i Zahoczewie (ranga 3 i kolor niebieski).

Tabela 16. Koncentracja negatywnych zjawisk w sferze gospodarczej w sołectwach Gminy Baligród.

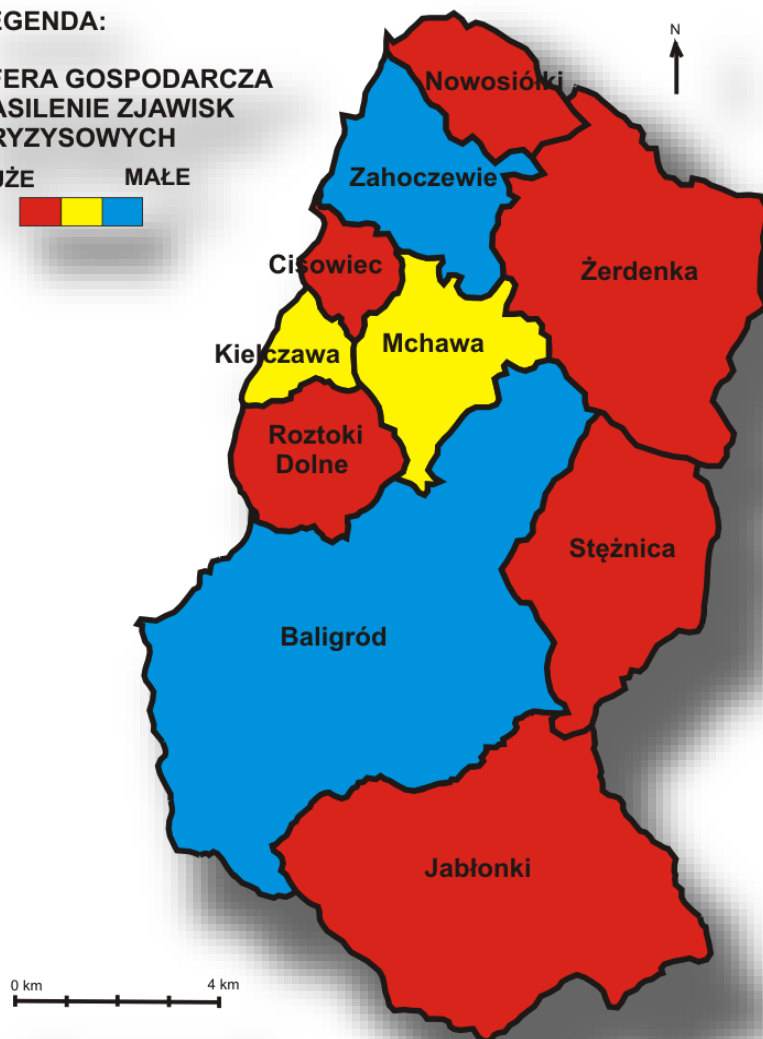
| Lp. | SFERA GOSPODARCZA | | | | | | | | | | |
|---|---|----------|----------|----------|-----------|--------|------------|---------------|----------|------------|----------|
| | | Baligród | Cisowiec | Jabłonki | Kielczawa | Mchawa | Nowosiółki | Roztoki Dolne | Stężnica | Zahoczewie | Żerdenka |
| WSKAŹNIKI | | | | | | | | | | | |
| 1 | Struktura zatrudnienia: liczba firm | | | | | | | | | | |
| 2 | Struktura zatrudnienia: odsetek firm na 100 mieszkańców | | | | | | | | | | |
| PUNKTY (3 pkt. czerwony, 2 pkt. żółty, 1 pkt. niebieski) | | 3 | 6 | 6 | 4 | 4 | 6 | 6 | 6 | 3 | 6 |
| RANGA DLA SFERY GOSPODARCZEJ 1 – największa koncentracja negatywnych zjawisk, 3 – najmniejsza koncentracja negatywnych zjawisk | | 3 | 1 | 1 | 2 | 2 | 1 | 1 | 1 | 3 | 1 |

Źródło: opracowanie własne

LEGENDA:

SFERA GOSPODARCZA
NASILENIE ZJAWISK
KRYZYSOWYCH

DUŻE MAŁE



Ryc. 26. Koncentracja negatywnych zjawisk gospodarczych w sołectwach Gminy Baligród.

Źródło: opracowanie własne

1.3.3. Sfera środowiskowa

Na terenie Gminy Baligród znajduje się wielkopowierzchniowe formy ochrony przyrody w Baligrodzie: Ciśniańsko-Wetliński Park Krajobrazowy oraz Wschodniobeskidzki Obszar Chronionego Krajobrazu (2016 r.) (Tabela 17). Na terenie gminy Baligród jedynie w sołectwie Baligród znajdują się złoża, tereny górnicze (na podstawie e-mapa UG BALiGRÓD 2016 r.).

Tabela 17. Formy ochrony przyrody (2016 r.).

| Lp | sołectwo | Ciśniańsko-Wetliński Park krajobrazowy | Wschodniobeskidzki Obszar Chronionego Krajobrazu |
|-----|---------------|--|--|
| 1. | Baligród | tak | tak |
| 2. | Jabłonki | tak | nie |
| 3. | Mchawa | nie | tak |
| 4. | Roztoki Dolne | tak | nie |
| 5. | Zahoczewie | nie | tak |
| 6. | Cisowiec | nie | tak |
| 7. | Kielczawa | nie | tak |
| 8. | Nowosiółki | nie | tak |
| 9. | Stężnica | tak | tak |
| 10. | Żerdenka | nie | tak |

Źródło: opracowanie własne na podstawie danych: e-mapa UG BALiGRÓD 2016 r.



Wykres 17. Azbest pozostały do unieszkodliwienia (w tonach) w poszczególnych sołectwach gminy Baligród (stan na 2016 r.)

Źródło: opracowanie własne na podstawie danych udostępnionych przez Urząd Gminy Baligród

Lokalny Program Rewitalizacji Gminy Baligród na lata 2016-2023

Na wykresie 17. przedstawione zostały wielkości pozostałego do unieszkodliwienia azbestu (w tonach) w poszczególnych sołectwach gminy Baligród (stan na 2016 r.). Najwięcej, 380 tony azbestu, pozostaje do unieszkodliwienia w sołectwie Baligród oraz 260 ton w sołectwie Mchawa i 250 ton w sołectwie Zahoczewie (Wykres 17.).

W sferze środowiskowej wzięto pod uwagę azbest pozostały do unieszkodliwienia w tonach, jako że liczba ton jest daną bardziej właściwą dla określenia skali zjawiska niż odsetek. Wzięty pod uwagę odsetek (%) dawałby mniej prawdziwy obraz tego problemu, zwłaszcza w małych sołectwach, gdzie przykładowo kilka domów dawałoby wysoki wskaźnik % a rzeczywista skala byłaby niewielka.

Dokonując diagnozy sfery środowiskowej Gminy Baligród wzięto pod uwagę zamieszczone w tabeli 18. wskaźniki. Zjawiska kryzysowe w sferze środowiskowej zostały przedstawione w poszczególnych grupach: wysokie natężenie problemów (kolor czerwony), średnie natężenie problemów (kolor żółty), niskie natężenie problemów (kolor niebieski).

Tabela 18. Wskaźniki dotyczące sfery środowiskowej

| SFERA | LP. | WSKAŹNIKI | JEDNOSTKA MIARY |
|--------------|-----|--|-----------------|
| ŚRODOWISKOWA | 1. | Azbest pozostały do unieszkodliwienia (2016 r.) | tony |
| | 2. | Klasa jakości powietrza dla pyłu zawieszonego PM10 – cel ochrona zdrowia | Strefa A i C |
| | 3. | Klasa jakości powietrza dla benzo(a)pirenu – cel ochrona zdrowia | strefa A i C |
| | 4. | Ciśniańsko-Wetliński Park Krajobrazowy na terenie sołectwa | tak/nie |
| | 5. | Wschodniobeskidzki Obszar Chronionego Krajobrazu na terenie sołectwa | tak/nie |
| | 6. | Tereny górnicze | tak/nie |

Źródło: opracowanie własne

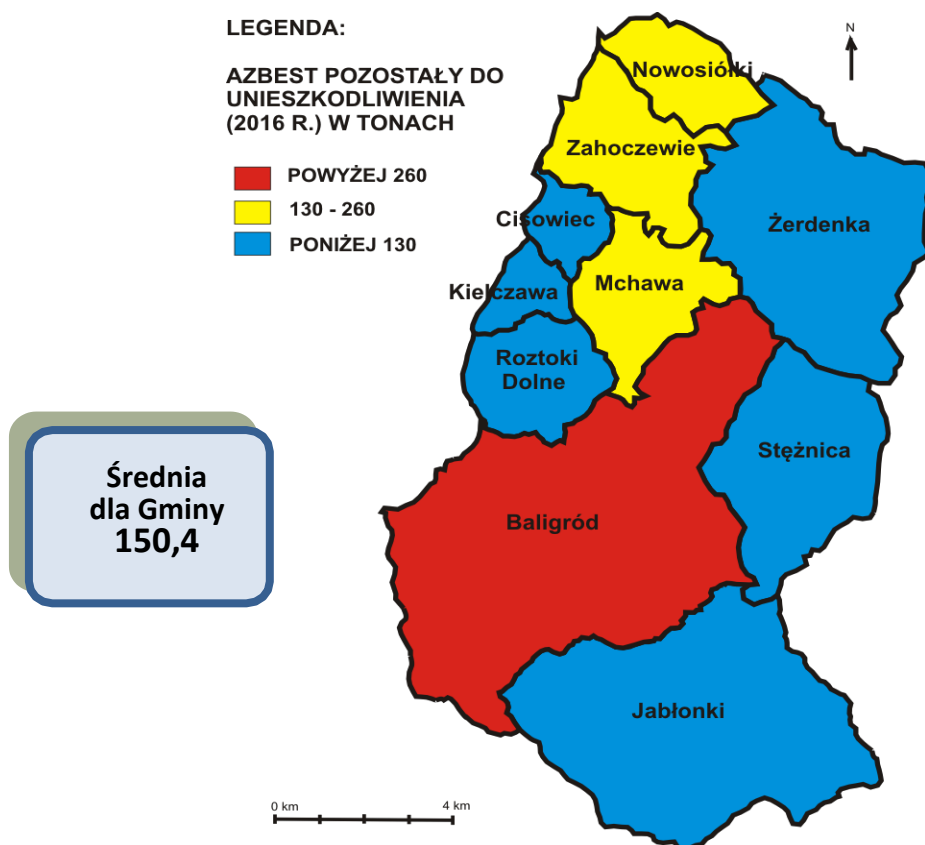
Na terenie Gminy Baligród zinwentaryzowany został azbest pozostały do unieszkodliwienia (w tonach; 2016 r.) (Ryc. 27.). Najwyższy wskaźnik ton azbestu pozostały do unieszkodliwienia stwierdzono w sołectwie Baligród. Wysoki wskaźnik wystąpił także w sołectwach: Mchawa, Zahoczewie i Nowosiółki (ryc. 27.).

Diagnoza w zakresie przekroczenia standardów jakości powietrza przeprowadzona została na podstawie raportów Wojewódzkiego Inspektoratu

Ochrony Środowiska (2016 r.), dotyczących oceny jakości powietrza w województwie. Na terenie Gminy odnotowano między innymi przekroczenia dopuszczalnej wartości stężenia dla pyłu zawieszonego PM10 oraz B(a)P - cały obszar Gminy Baligród jest w sferze C jakości powietrza zarówno dla pyłu zawieszonego PM10 jak i benzo(a)piranu (Ryc. 28. i Ryc. 29.).

Na terenie Gminy Baligród znajdują się wielkopowierzchniowe formy ochrony przyrody (2016 r.): Ciśniańsko-Wetliński Park Krajobrazowy (Ryc. 30.) i Wschodniobeskidzki Obszar Chronionego Krajobrazu (Ryc. 31).

Natomiast tereny górnicze zlokalizowane są w gminie Baligród jedynie w sołectwie Baligród (Ryc. 32).



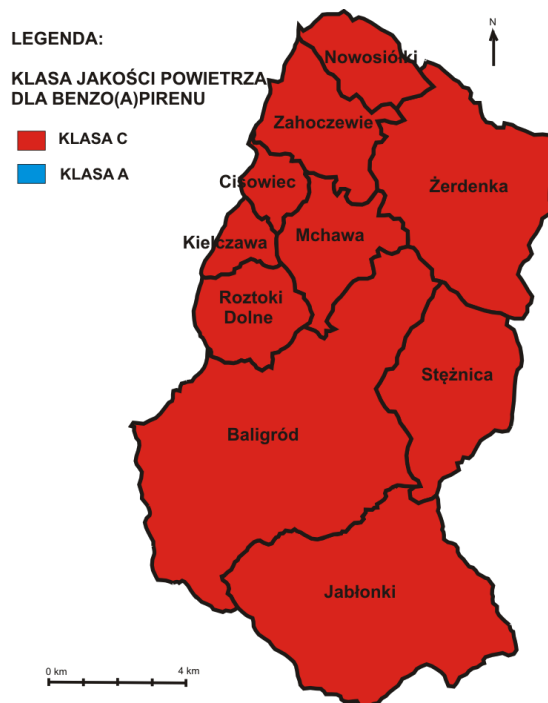
Ryc. 27. Azbest pozostały do unieszkodliwienia (w tonach) w sołectwach gminy Baligród (2016r.)

Źródło: opracowanie własne na podstawie danych udostępnionych przez Urząd Gminy Baligród



Ryc. 28. Klasa jakości powietrza dla pyłu zawieszzonego PM10 (2016 r.).

Źródło: opracowanie własne na podstawie danych Wojewódzkiego Inspektoratu Ochrony Środowiska.



Ryc. 29. Klasa jakości powietrza dla benzo(a)piranu (2016 r.)

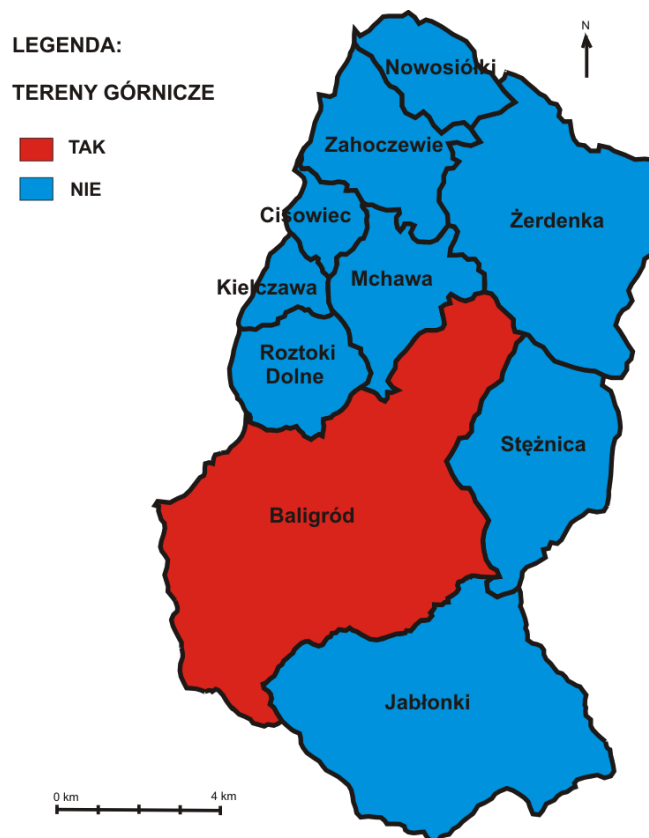
Źródło: opracowanie własne na podstawie danych Wojewódzkiego Inspektoratu Ochrony Środowiska



Ryc. 30. Ciśniańsko-Wetliński Park Krajobrazowy na terenie sołectwa (2016 r.)
Źródło: opracowanie własne na podstawie e –mapa UG Baligród



Ryc. 31. Wschodniobeskidzki Obszar Chronionego Krajobrazu na terenie sołectwie (2016 r.).
Źródło: opracowanie własne na podstawie e –mapa UG Baligród.



Ryc. 32. Tereny górnicze (2016 r.).

Źródło: opracowanie własne na podstawie e –mapa UG Baligród.

Poglądową koncentrację negatywnych zjawisk w sferze środowiskowej w poszczególnych jednostkach referencyjnych (sołectwach) przedstawiono w tabeli 19. oraz na ryc. 33. Poszczególnym sołectwom nadane zostały rangi tzn. sklasyfikowane zostały od sołectw o największym natężeniu negatywnych zjawisk w sferze środowiskowej (ranga 1 i kolor czerwony, następnie ranga 2 i kolor żółty) aż do sołectwa o najmniejszym natężeniu negatywnych zjawisk w sferze środowiskowej (ranga 4 i kolor niebieski). Nadanie poszczególnym sołectwom danych rang związane było wynikami analizowanych po kolei wskaźników dla sfery środowiskowej.

Największe natężenie problemów zidentyfikowanych w sferze środowiskowej (tabela 189 i ryc. 33.) występuje w sołectwie Baligród (ranga 1 i kolor czerwony), a następnie w sołectwach: Mchawa, Nowosiółki i Zahoczewie (ranga 2 i kolor żółty). Natomiast najmniejsze natężenie problemów zidentyfikowanych w sferze środowiskowej (tabela 19. i ryc. 33.) występuje w sołectwie Stężnica (ranga 4 i kolor niebieski).

Tabela 19. Koncentracja negatywnych zjawisk w sferze środowiskowej w sołectwach Gminy Baligród.

| Lp. | SFERA ŚRODOWISKOWA | WSKAŹNIKI | Baligród | Cisowiec | Jablonki | Kielczawa | Mchawa | Nowosiółki | Roztoki Dolne | Stężnica | Zahoczewie | Żerdenka |
|--|--|-----------|----------|----------|----------|-----------|--------|------------|---------------|----------|------------|----------|
| | | | | | | | | | | | | |
| 1. | Azbest pozostały do unieszkodliwienia (2016 r.) | | 1 | 3 | 3 | 3 | 2 | 2 | 3 | 4 | 2 | 3 |
| 2. | Klasa jakości powietrza dla pyłu zawieszonego PM10 – cel ochrona zdrowia | | 1 | 1 | 1 | 1 | 1 | 1 | 1 | 1 | 1 | 1 |
| 3. | Klasa jakości powietrza dla benzo(a)pirenu – cel ochrona zdrowia | | 1 | 1 | 1 | 1 | 1 | 1 | 1 | 1 | 1 | 1 |
| 4. | Ciśniańsko-Wetliński Park Krajobrazowy na terenie sołectwa | | 3 | 1 | 3 | 1 | 1 | 1 | 3 | 3 | 1 | 1 |
| 5. | Wschodniobeskidzki Obszar Chronionego Krajobrazu na terenie sołectwa | | 3 | 3 | 1 | 3 | 3 | 1 | 1 | 3 | 3 | 3 |
| 6. | Tereny górnicze | | 1 | 3 | 3 | 3 | 2 | 2 | 3 | 4 | 2 | 3 |
| PUNKTY (3 pkt. czerwony, 2 pkt. żółty, 1 pkt. niebieski) | | | 14 | 12 | 12 | 12 | 13 | 13 | 12 | 10 | 13 | 12 |
| RANGA DLA SFERY ŚRODOWISKOWEJ 1 – największa koncentracja negatywnych zjawisk, 4 – najmniejsza koncentracja negatywnych zjawisk | | | 1 | 3 | 3 | 3 | 2 | 2 | 3 | 4 | 2 | 3 |

Źródło: opracowanie własne



Ryc. 33. Nasilenie zjawisk kryzysowych w sferze środowiskowej w sołectwach Gminy Baligród.

Źródło: opracowanie własne

1.3.4. Sfera przestrzenno-funkcjonalna

Gmina Baligród znajduje się na trasie Wielkiej Pętli Bieszczadzkiej (droga wojewódzka nr 893). Komunikacja na terenie gminy i poza nią możliwa jest poprzez transport kołowy. Układ drogowy podstawowy na obszarze Gminy stanowią (Strategia rozwoju lokalnego Gminy Baligród na lata 2014 – 2024):

- droga wojewódzka nr 893 Lesko – Baligród – Cisna (22,3 km dróg wojewódzkich),
- drogi powiatowe: Baligród – Stężnica – Wołkowyja oraz Mchawa – Kalnica (21,253 km dróg powiatowych),
- drogi gminne i miejscowe ulice: w Gminie Baligród istnieją następujące drogi gminne: 14 km dróg publicznych, 60 km wewnętrznych prowadzących do pól i domów.

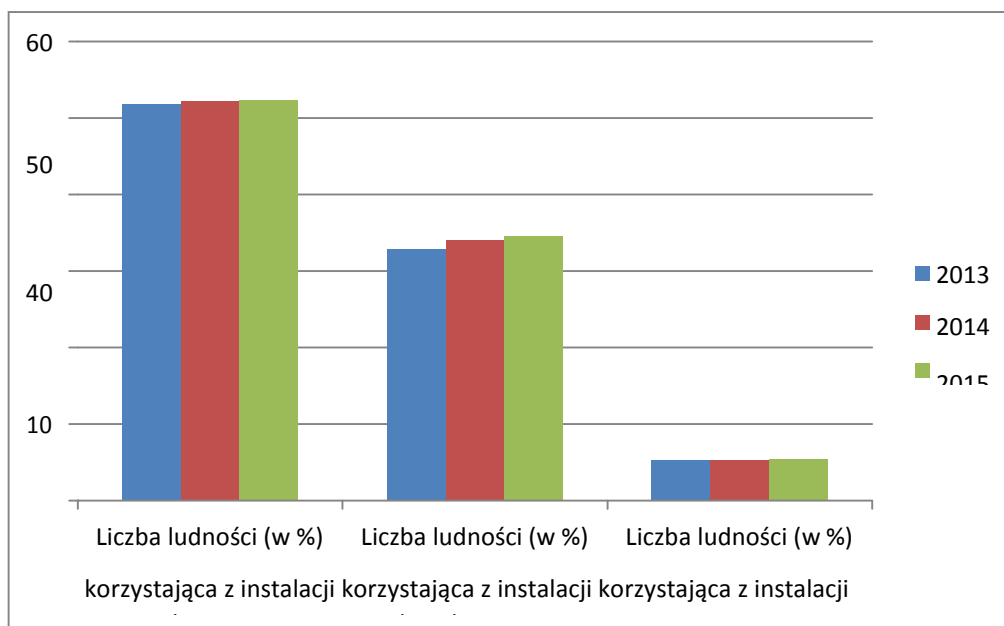
Sieć kanalizacyjna wykonana jest w miejscowości Baligród i Jabłonki. Łączna jej długość to około 19,7 km. W sołectwie Baligród jest około 234 budynków przyłączonych do kanalizacji a sieć kanalizacyjna ma długość 17,20 km. Natomiast w sołectwie Jabłonki budynków przyłączonych jest około 50 a sieć kanalizacyjna ma długość około 2,50 km. Na terenie gminy Baligród znajduje się jedna oczyszczalnia ścieków: w Baligrodzie, a liczba ludności korzystającej z oczyszczalni ścieków w 2015 r. wynosiła 1620.

Większość mieszkańców Gminy Baligród zaopatruje się w gaz indywidualnie, jedynie część miejscowości Nowosiółki posiada gazociąg.

Sieć wodociągowa znajduje się w miejscowościach Baligród, Bystre i Jabłonki: w 2016 r. w miejscowości Baligród podłączonych do sieci wodociągowej jest około 281 budynków, długość wodociągu wynosi około 5,5 km; w 2016 r. w miejscowości Bystre około 45 budynków, długość wodociągu to około 3,5 km, natomiast w 2016 r. w miejscowości Jabłonki około 50 budynków i długość wodociągu wynosi około 3 km. W sołectwie Jabłonki znajduje się natomiast stacja uzdatniania wody.

Liczba gospodarstw domowych, która złożyła deklarację na wywóz odpadów na terenie Gminy Baligród wynosi 1212 (2016 r.). Sieć wodociągowa i kanalizacyjna jest systematycznie rozbudowywana. Na terenie gminy z sieci wodociągowej korzysta nieco ponad 50% mieszkańców, z sieci kanalizacyjnej ponad 30% a z instalacji gazowej ok. 5% (Wykres 18.).

Są to wskaźniki według wytycznych z Instrukcji przygotowania programów rewitalizacji w zakresie wsparcia w ramach Regionalnego Programu Operacyjnego Województwa Podkarpackiego na lata 2014-2020 z kategorii ochrona środowiska. Baligród, posiadają niższe wartości od wartości referencyjnych.



Wykres 18. Liczba ludności (w %) korzystająca z instalacji wodociągowej, kanalizacyjnej i gazowej w Gminie Baligród w latach 2013-2015.

Źródło: opracowanie własne na podstawie danych GUS.

Tabela 20. przedstawia odsetek ludności korzystającej z sieci gazowej w 2014 roku.

| Sołectwo | Odsetek ludności korzystającej z sieci gazowej w 2014 roku |
|---------------|--|
| Baligród | 0% |
| Cisowiec | 0% |
| Jabłonki | 0% |
| Kielczawa | 0% |
| Mchawa | 0% |
| Nowosiółki | 75% |
| Roztoki Dolne | 0% |
| Stężnica | 0% |
| Zahoczewie | 0% |
| Żerdenka | 0% |

Źródło: opracowanie własne na podstawie e –mapa UG Baligród

Dokonując diagnozy sfery funkcjonalno-przestrzennej Gminy Baligród wzięto pod uwagę zamieszczone w tabeli 21. wskaźniki. Są to wskaźniki według wytycznych z Instrukcji przygotowania programów rewitalizacji w zakresie wsparcia w ramach Regionalnego Programu Operacyjnego Województwa Podkarpackiego na lata 2014-2020 z kategorii ochrona środowiska. Zjawiska kryzysowe w sferze funkcjonalno-przestrzennej zostały

Lokalny Program Rewitalizacji Gminy Baligród na lata 2016-2023

przedstawione w poszczególnych grupach: wysokie natężenie problemów (kolor czerwony), umiarkowane natężenie problemów (kolor żółty), niskie natężenie problemów (kolor niebieski).

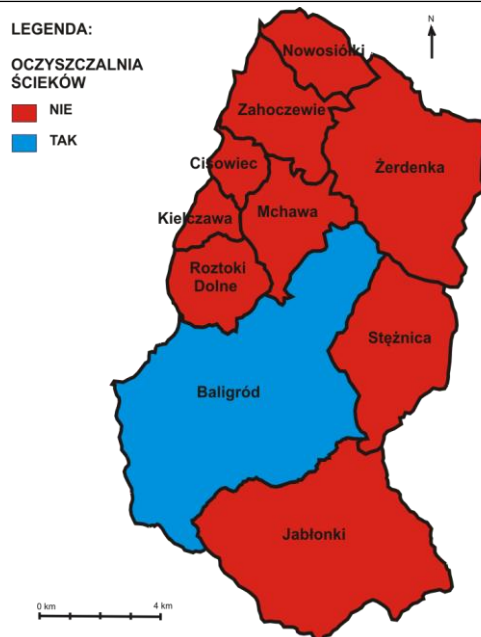
Tabela 21. Wskaźniki dotyczące sfery funkcjonalno-przestrzennej

| SFERA | Lp. | WSKAŹNIKI | JEDNOSTKA MIARY |
|---------------------------|-----|---|-----------------|
| PRZESTRZENNO-FUNKCJONALNA | 1. | Istnienie w sołectwie oczyszczalni ścieków | tak/nie |
| | 2. | Istnienie w sołectwie stacji uzdatniania wody | tak/nie |
| | 3. | Istnienie w sołectwie sieci kanalizacyjnej | tak/nie |
| | 4. | Istnienie w sołectwie sieci wodociągowej | tak/nie |
| | 5. | Istnienie w sołectwie ośrodka zdrowia | tak/nie |
| | 6. | Placówki oświatowe: szkoły podstawowe i gimnazja | tak/nie |
| | 7. | Istnienie przedszkola lub placówki wychowania przedszkolnego | tak/nie |
| | 8. | Istnienie w sołectwie Środowiskowego Domu Samopomocy | tak/nie |
| | 9. | Istnienie w sołectwie Koła Gospodyń Wiejskich | tak/nie |
| | 10. | Istnienie w sołectwie Gminnej Biblioteki Publicznej lub jej filii | tak/nie |
| | 11. | Istnienie w sołectwie Gminnego Ośrodka Kultury lub jego filii | tak/nie |
| | 12. | Tereny zagospodarowane pod działalność sportową; stadion sportowy | tak/nie |
| | 13. | Jednostka Ochotniczej Straży Pożarnej (OSP) w krajowym systemie ratownictwa | tak/nie |
| | 14. | Odsetek ludności korzystającej z sieci gazowej w 2014 r. | % |

Źródło: opracowanie własne

Wskaźnik pierwszy – istnienie w sołectwie oczyszczalni ścieków – przedstawiony został na ryc. 34. Na terenie gminy Baligród znajduje się jedna oczyszczalnia ścieków: w sołectwie Baligród (Ryc. 34.). Wskaźnik drugi - istnienie w sołectwie stacji uzdatniania wody – zobrażony został na Ryc. 35. W Gminie Baligród stacja uzdatniania wody znajduje się tylko w sołectwie Jabłonki (Ryc. 35.).

Zarówno jedna stacja uzdatniania wody jak i jedna oczyszczalnia ścieków na terenie Gminy nie jest wystarczająca.



Ryc. 34. Istnienie oczyszczalni ścieków w poszczególnych sołectwach Gminy Baligród.
Źródło: opracowanie własne na podstawie danych udostępnionych przez Urząd Gminy Baligród.



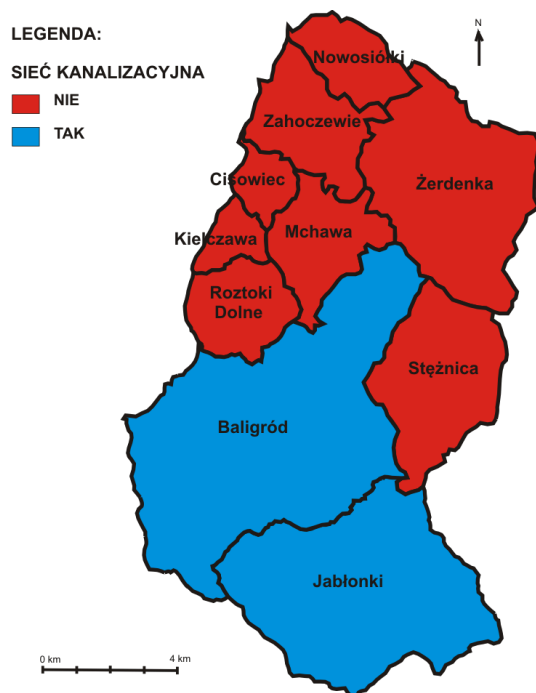
Ryc. 35. Istnienie stacji uzdatniania wody w poszczególnych sołectwach Gminy Baligród.
Źródło: opracowanie własne na podstawie danych udostępnionych przez Urząd Gminy Baligród.

Wskaźnik trzeci – istnienie w sołectwie sieci kanalizacyjnej zobrazony został na ryc. 36., a wskaźnik czwarty - istnienie w sołectwie sieci wodociągowej na ryc. 37. W Gminie Baligród zarówno sieć kanalizacyjna jak i wodociągowa obecne są

jedynie w sołectwach: Baligród i Jabłonki (Ryc. 36. i 37.). Wskaźnik - istnienie ośrodka zdrowia w danym sołectwie – zobrazowany został na ryc. 38. W gminie Baligród funkcjonuje jedynie Ośrodek Zdrowia w sołectwie Baligród (Ryc. 38.).

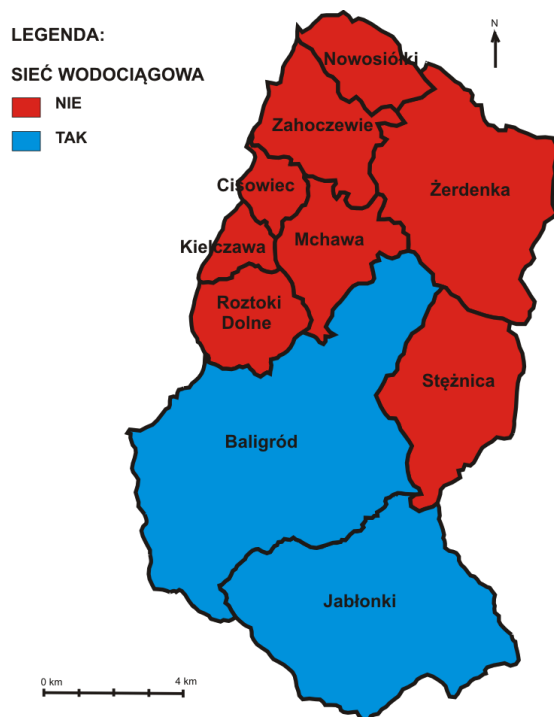
Placówki oświatowe, tzn. Szkoły Podstawowe lub Gimnazja (Ryc. 39) są zlokalizowane na terenie sołectw Baligród, Nowosiółki i Mchawa. Lokalizację przedszkola lub placówki wychowania przedszkolnego o na terenie Gminy Baligród przedstawiono na ryc. 40. Przedszkola lub Placówki Wychowania Przedszkolnego są w sołectwach: Baligród, Mchawa i Nowosiółki. W tym ostatnim jest także zlokalizowany jedyny na terenie gminy Środowiskowy Dom Samopomocy (Ryc. 41.). Natomiast Koła Gospodyń Wiejskich funkcjonują na terenie sołectw Baligród, Zahoczewie i Nowosiółki (Ryc. 42).

Biblioteka publiczna lub jej filia znajduje się na terenie dwóch sołectw: Baligrodu i Nowosiółek (Ryc. 43.). Natomiast Gminne Ośrodki Kultury lub jego filie (Ryc. 44.) są w każdym sołectwie za wyjątkiem trzech: Cisowiec, Kielczawa, Żerdenka. Tereny zagospodarowane pod działalność sportową (np. stadion sportowy, Ryc. 45.) oraz jednostka Ochotniczej Straży Pożarnej (Ryc. 46.) znajdują się jedynie na terenie sołectwa Baligród.



Ryc. 36. Istnienie w sołectwie sieci kanalizacyjnej.

Źródło: opracowanie własne na podstawie danych udostępnionych przez Urząd Gminy Baligród



Ryc. 37. Istnienie w sołectwie sieci wodociągowej.

Źródło: opracowanie własne na podstawie danych udostępnionych przez Urząd Gminy Baligród.



Ryc. 39. Placówki oświatowe: szkoły podstawowe i gimnazja.

Źródło: opracowanie własne na podstawie danych udostępnionych przez Urząd Gminy Baligród



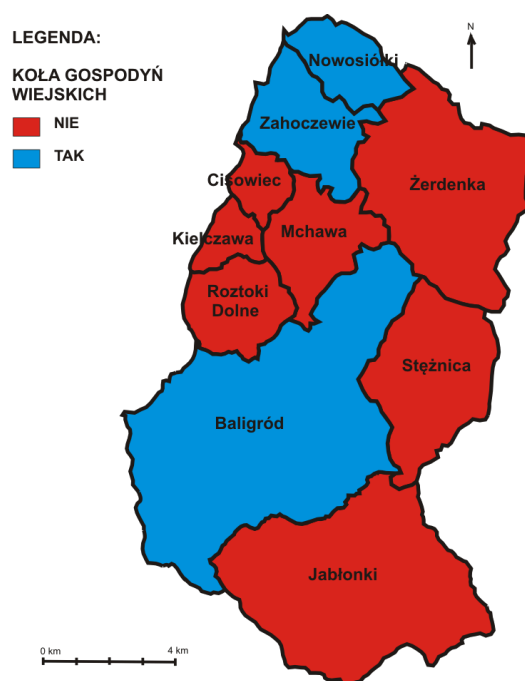
Ryc. 40. Istnienie przedszkola lub placówki wychowania przedszkolnego.

Źródło: opracowanie własne na podstawie danych udostępnionych przez Urząd Gminy Baligród



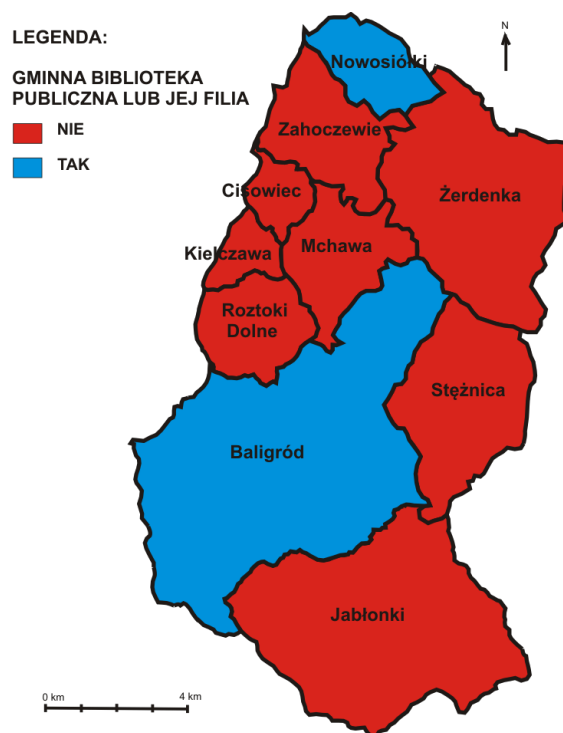
Ryc. 41. Istnienie w sołectwie Środowiskowego Domu Samopomocy.

Źródło: opracowanie własne na podstawie danych udostępnionych przez Urząd Gminy Baligród.



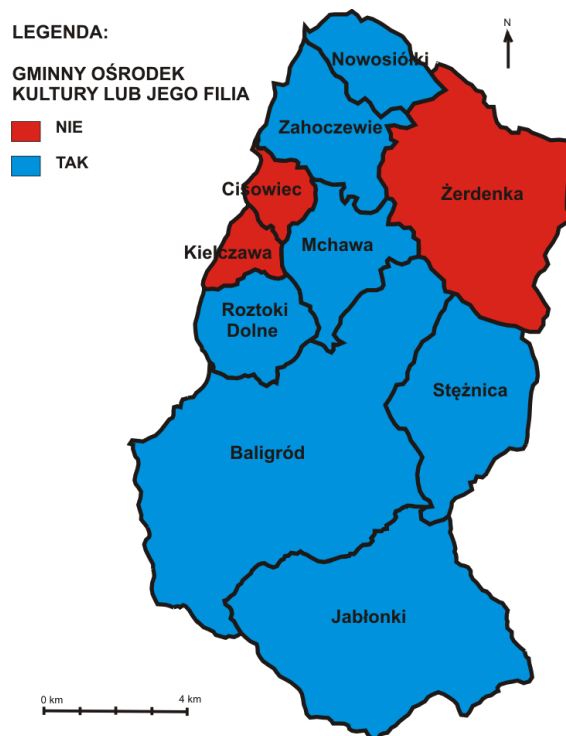
Ryc. 42. Istnienie w sołectwie Koła Gospodyń Wiejskich.

Źródło: opracowanie własne na podstawie danych udostępnionych przez Urząd Gminy Baligród



Ryc. 43. Istnienie w sołectwie Gminnej Biblioteki Publicznej lub jej filii.

Źródło: opracowanie własne na podstawie danych udostępnionych przez Urząd Gminy Baligród.

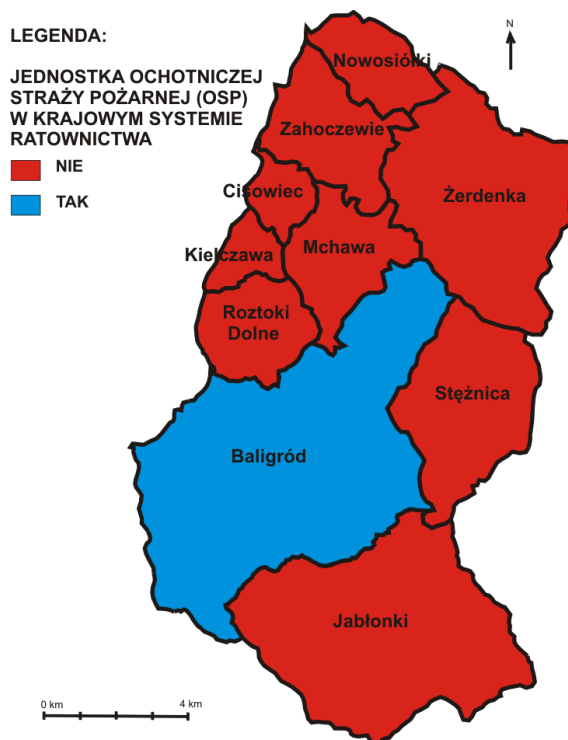


Ryc. 44. Istnienie w sołectwie Gminnego Ośrodka Kultury lub jego filii.

Źródło: opracowanie własne na podstawie danych udostępnionych przez Urząd Gminy Baligród.



Ryc. 45. Tereny zagospodarowane pod działalność sportową; stadion sportowy.
Źródło: opracowanie własne na podstawie danych udostępnionych przez Urząd Gminy Baligród.



Ryc. 46. Jednostka Ochotniczej Straży Pożarnej (OSP) w krajowym systemie ratownictwa.
Źródło: opracowanie własne na podstawie danych udostępnionych przez Urząd Gminy Baligród

Na terenie gminy Baligród sieć gazowa obejmuje niewielką liczbę gospodarstw (Ryc. 47) – korzystają z niej jedynie mieszkańcy sołectwa Nowosiółki (75%), w pozostałych sołectwach nie ma sieci gazowej.



Ryc.47. Odsetek ludności korzystającej z sieci gazowej w 2014r.

Źródło: opracowanie własne na podstawie danych udostępnionych przez Urząd Gminy Baligród.

Poglądową koncentrację negatywnych zjawisk w sferze funkcjonalno-przestrzennej w poszczególnych jednostkach referencyjnych (sołectwach) przedstawiono w tabeli 22. oraz na ryc. 48. Poszczególnym sołectwom nadane zostały rangi tzn. sklasyfikowane zostały od sołectw o największym natężeniu negatywnych zjawisk w sferze funkcjonalno-przestrzennej (ranga 1 i kolor czerwony) aż do sołectwa o najmniejszym natężeniu negatywnych zjawisk w sferze funkcjonalno-przestrzennej (ranga 7 i kolor granatowy). Nadanie poszczególnym sołectwom danych rang związane było wynikami analizowanych wskaźników dla tej sfery.

Największe natężenie problemów zidentyfikowanych w sferze funkcjonalno-przestrzennej (tabela 22. i ryc. 48.) występuje w sołectwach: Cisowiec, Kielczawa i Żerdenka (ranga 1 i kolor czerwony), a następnie w sołectwach: Rostoki Dolne i Stężnica (ranga 2 i kolor pomarańczowy). Natomiast najmniejsze natężenie problemów w tej sferze (tabela 22. i ryc. 48.) występuje w sołectwie Baligród (ranga 7 i kolor granatowy).

Lokalny Program Rewitalizacji Gminy Baligród na lata 2016-2023

Tabela 22. Koncentracja negatywnych zjawisk funkcjonalno-przestrzennych w sołectwach Gminy Baligród.

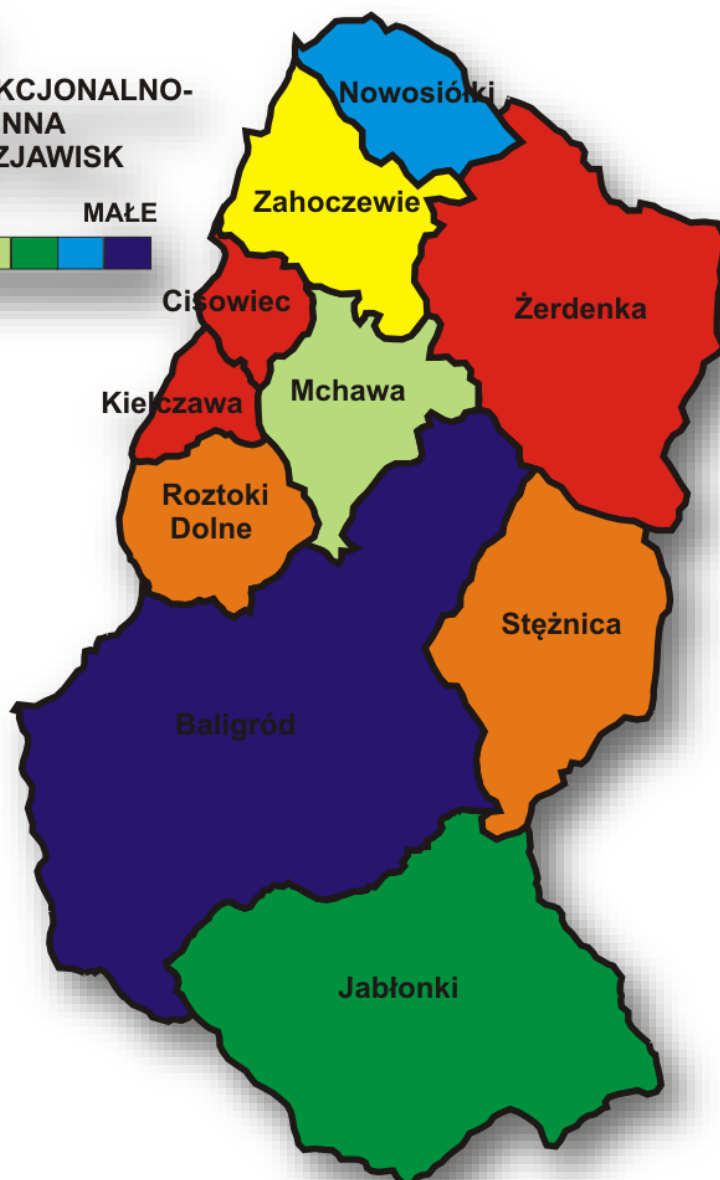

| Lp. | SFERA FUNKCJONALNO-PRZESTRZENNA | Baligród | Cisowiec | Jablonki | Kielczawa | Mchawa | Nowosiółki | Roztoki Dolne | Stężnica | Zahoczewie | Żerdenka |
|---|---|----------|----------|----------|-----------|--------|------------|---------------|----------|------------|----------|
| | | | | | | | | | | | |
| 1. | Istnienie w sołectwie oczyszczalnie ścieków | | | | | | | | | | |
| 2. | Istnienie w sołectwie stacji uzdatniania wody | | | | | | | | | | |
| 3. | Istnienie sieci kanalizacyjnej | | | | | | | | | | |
| 4. | Istnienie sieci wodociągowej | | | | | | | | | | |
| 5. | Istnienie ośrodka zdrowia w danym sołectwie | | | | | | | | | | |
| 6. | Placówki oświatowe: szkoły podstawowe i gimnazja | | | | | | | | | | |
| 7. | Istnienie przedszkola lub placówki wychowania przedszkolnego | | | | | | | | | | |
| 8. | Istnienie Środowiskowego Domu Samopomocy | | | | | | | | | | |
| 9. | Koła Gospożych Wiejskich | | | | | | | | | | |
| 10. | Gminna Biblioteka Publiczna lub jej filia | | | | | | | | | | |
| 11. | Gminny Ośrodek Kultury lub jego filia | | | | | | | | | | |
| 12. | Tereny zagospodarowane pod działalność sportową: stadion sportowy | | | | | | | | | | |
| 13. | Jednostka Ochotniczej Straży Pożarnej (OSP) w krajowym systemie ratownictwa | | | | | | | | | | |
| 14. | Odsetek ludności korzystającej z sieci gazowej w 2014 r. | | | | | | | | | | |
| PUNKTY (3 pkt. czerwony, 2 pkt. żółty, 1 pkt. niebieski) | | 21 | 42 | 34 | 42 | 36 | 29 | 40 | 40 | 38 | 42 |
| RANGA DLA SFERY FUNKCJONALNO-PRZESTRZENNEJ 1 – największa koncentracja negatywnych zjawisk, 7 – najmniejsza koncentracja negatywnych zjawisk | | 7 | 1 | 5 | 1 | 4 | 6 | 2 | 2 | 3 | 1 |

Źródło: opracowanie własne

LEGENDA:

**SFERA FUNKCJONALNO-
PRZESTRZENNA
NASILENIE ZJAWISK**

DUŻE **MAŁE**



Ryc. 48. Nasilenie zjawisk kryzysowych w sferze przestrzenno-funkcjonalnej w sołectwach Gminy Baligród.

Źródło: opracowanie własne

1.3.5. Sfera techniczna

W związku z ukształtowaniem terenu oraz stosunkowo małą liczbą mieszkańców na terenie Gminy rzadko występuje zwarta zabudowa - występuje głównie przy na trasie Wielkiej Pętli Bieszczadzkiej (droga wojewódzka nr 893) (Strategia rozwoju lokalnego Gminy Baligród na lata 2014 – 2024). Szacunkowa ilość instalacji węglowych dla całej gminy wynosi 52%, a liczba budynków wybudowanych przed rokiem 1966 12%.

Tereny zagospodarowane pod działalność sportową, rekreacyjną znajdują się tylko w miejscowości Baligród – jest to stadion sportowy z zapleczem („Orlik”; o powierzchni około 3 ha). Także jedynie w sołectwie Baligród ma siedzibę jednostka Ochotniczej Straży Pożarnej (OSP) wpisane do krajowego systemu ratownictwa.

Stan obiektów budowlanych na terenie Baligrodu:

1. Była szkoła, budynek ponad stuletni, wyłączony z użytkowania, stan obiektu bardzo zły.
2. Budynek mieszkalno-usługowy przy ul. Bieszczadzkiej 3, wyłączony z użytkowania decyzją Nadzoru Budowlanego ze względu na zły stan techniczny. Rok budowy przed 1939.
3. Budynek mieszkalny przy ul. Plac Wolności 3, budynek wybudowany przed 1939, wymaga pilnego remontu, brak ocieplenia, nie wszystkie mieszkania podłączone do mediów.
4. Budynek przedszkola + mieszkania, budynek wybudowany w latach 60-70 XX w., wymagane dostosowanie do obecnych norm, ocieplenie, odwodnienie, wymiana stolarki okiennej- drzwianej.
5. Budynek OSP – budynek z lat 70 – wymagane ocieplenie.
6. Budynek Ośrodka Zdrowia + mieszkania – budynek z lat 70 XX w., wymagany kapitalny remont instalacji wewnętrznych, wymiana stolarki okiennej-drzwianej, ocieplenia oraz wymiana dachu.

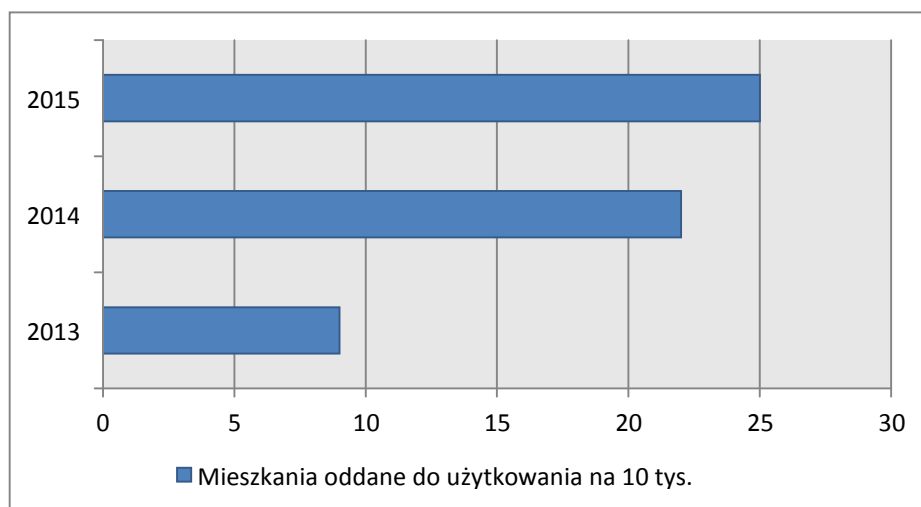
Na terenie gminy Baligród, tylko w Baligrodzie istnieje dostęp do miejsc publicznych tj.:

1. Park – urządzone planty z ławkami, plac zabaw przy budynku przedszkola,
2. Dostęp dla osób niepełnosprawnych zapewniony tylko do budynku urzędu gminy (tylko na parter).

W Gminie Baligród systematycznie wzrasta liczba mieszkań oddanych do użytkowania (Wykres 19).

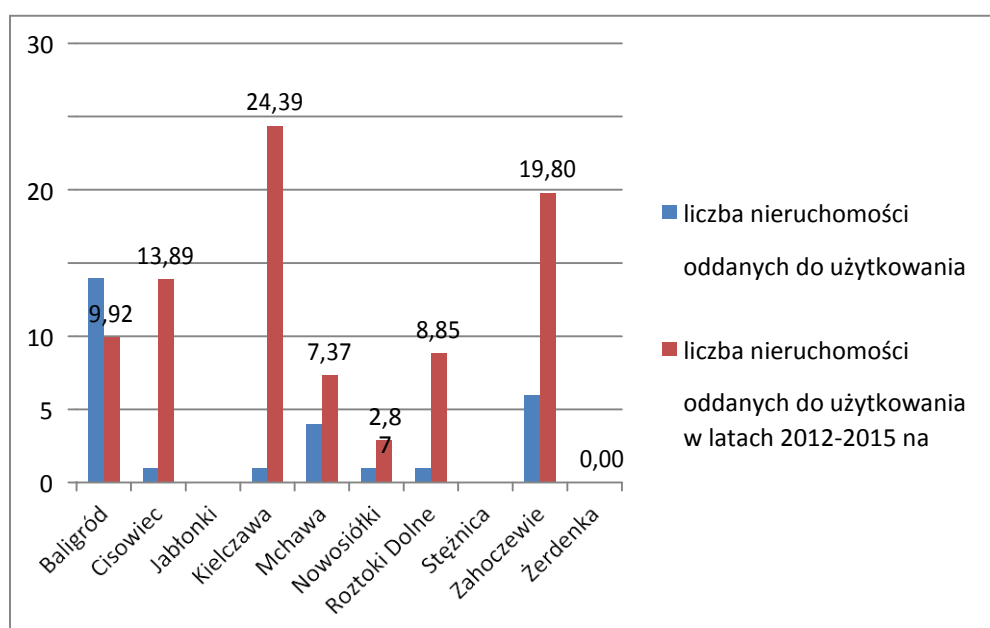
Liczba nieruchomości oddanych do użytkowania w latach 2012-2015 w

poszczególnych sołectwach gminy Baligród przedstawiona została na Wykresie 20. - najwyższa liczba wystąpiła w tym okresie w sołectwie Baligród. Wykres 20 przedstawia także liczbę nieruchomości oddanych do użytkowania w latach 2012-2015 na 1000 mieszkańców w poszczególnych sołectwach gminy Baligród – najwyższą charakteryzują się sołectwa: Zahoczewie i Kielczawa. Pod względem łącznej powierzchni użytkowej w lokalach oddanych do użytkowania w latach 2012-2015 (Wykres 21.) przoduje Baligród oraz sołectwa Mchawa i Zahoczewie. Natomiast biorąc pod uwagę liczbę mieszkańców, to w kategorii o największej liczbie m² oddanych do użytku na 1 mieszkańca jest sołectwa Kielczawa, Zahoczewie i Cisowiec.



Wykres 19. Mieszkania oddane do użytkowania w latach 2013-2015.

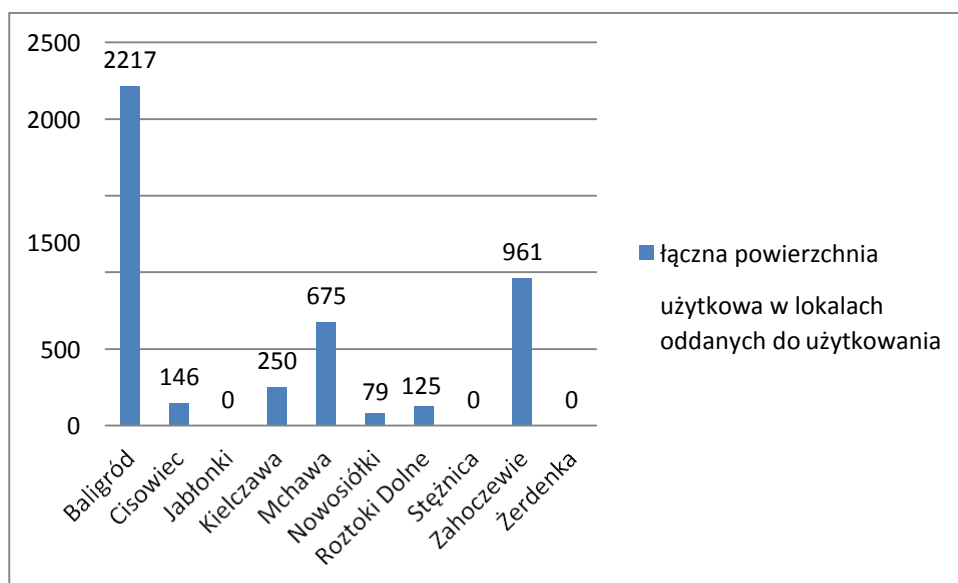
Źródło: opracowanie własne na podstawie danych GUS



Wykres 20. Liczba nieruchomości oddanych do użytkowania w latach 2012-2015 oraz liczba nieruchomości oddanych do użytkowania w latach 2012-2015 na 1000

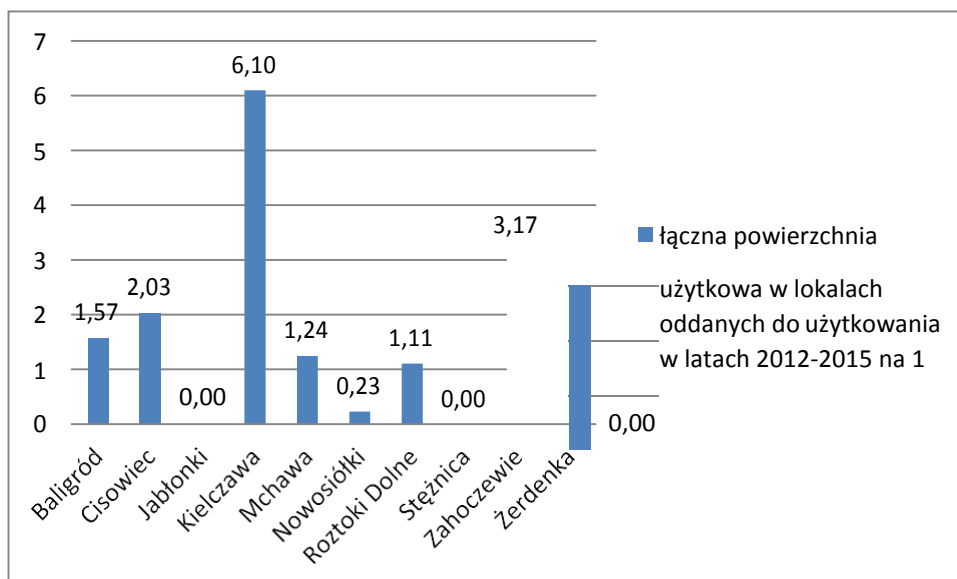
mieszkańców w sołectwach gminy Baligród

Źródło: opracowanie własne na podstawie danych GUS



Wykres 20. Łączna powierzchnia użytkowa w lokalach oddanych do użytkowania w latach 2012-2015 w sołectwach gminy Baligród.

Źródło: opracowanie własne na podstawie danych GUS



Wykres 21. Łączna powierzchnia użytkowa w lokalach oddanych do użytkowania na 1 mieszkańca w latach 2012-2015 w sołectwach gminy Baligród.

Źródło: opracowanie własne na podstawie danych GUS

Lokalny Program Rewitalizacji Gminy Baligród na lata 2016-2023

Dokonując diagnozy sfery technicznej Gminy Baligród wzięto pod uwagę zamieszczone w tabeli 23. wskaźniki. Zjawiska kryzysowe w sferze technicznej zostały przedstawione w poszczególnych grupach: wysokie natężenie problemów (kolor czerwony), średnie natężenie problemów (kolor żółty), niskie natężenie problemów (kolor niebieski).

Tabela 23. Wskaźniki dotyczące sfery technicznej

| SFERA | Lp. | WSKAŹNIKI | JEDNOSTKA MIARY |
|------------|-----|--|-----------------|
| TECHNICZNA | 1. | Liczba nieruchomości oddanych do użytkowania w latach 2012-2015 | szt. |
| | 2. | Liczba nieruchomości oddanych do użytkowania w latach 2012-2015 na 1000 mieszkańców | szt. |
| | 3. | Łączna powierzchnia użytkowa w lokalach oddanych do użytkowania w latach 2012-2015 | m ² |
| | 4. | Łączna powierzchnia użytkowa w lokalach oddanych do użytkowania w latach 2012-2015 na 1 mieszkańca | m ² |

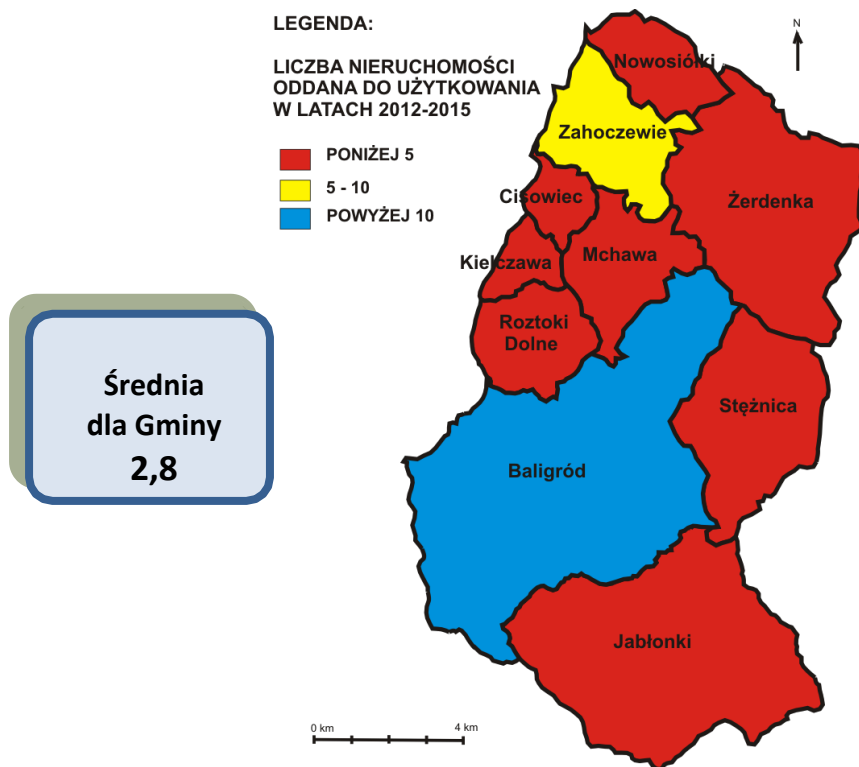
Źródło: opracowanie własne

Liczba nieruchomości oddanych do użytkowania w latach 2012-2015 w poszczególnych sołectwach gminy Baligród przedstawiona została na Ryc. 49. Najwyższa wartość tego wskaźnika (kolor niebieski) wystąpiła w sołectwie Baligród.

Wskaźnik liczby nieruchomości oddanych do użytkowania w latach 2012-2015 na 1000 mieszkańców w poszczególnych sołectwach gminy Baligród przedstawiony został na ryc. 50. Najwyższym wskaźnikiem (kolor niebieski) charakteryzują się sołectwa: Zahoczewie i Kielczawa, natomiast najniższym (kolor czerwony) sołectwa: Nowosiółki, Żerdenka, Mchawa, Stężnica i Jabłonki.

Pod względem łącznej powierzchni użytkowej w lokalach oddanych do użytkowania w latach 2012-2015 (Ryc. 51) przoduje Baligród, w drugiej kategorii znajdują się sołectwa Mchawa i Zahoczewie. Natomiast biorąc pod uwagę liczbę mieszkańców (Ryc. 52), to w kategorii o największej liczbie m² oddanych do

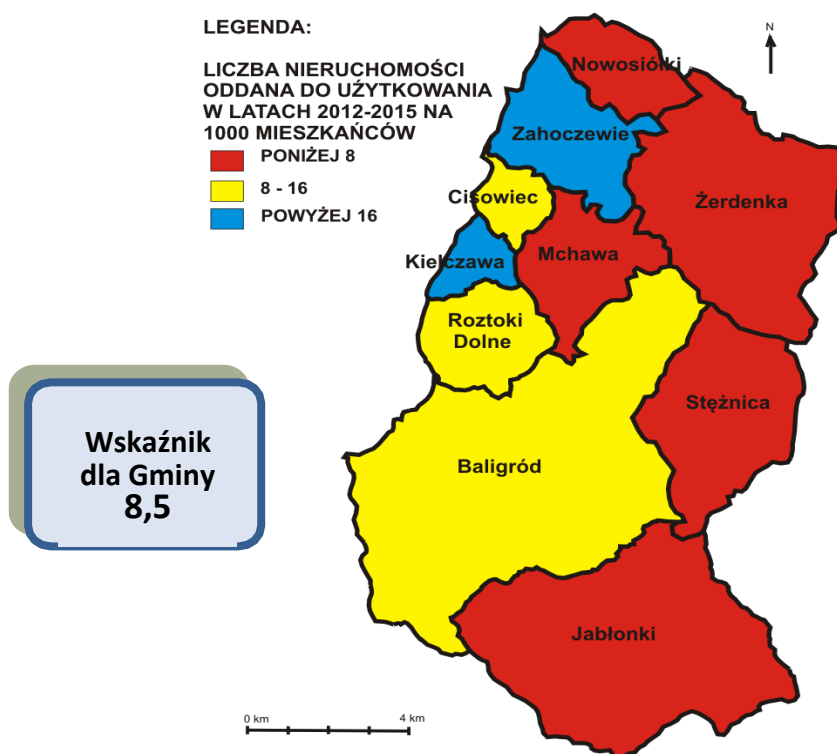
użytku na 1 mieszkańca jest sołectwa Kielczawa, natomiast do kategorii o średniej liczbie m² kwalifikuje się Zahoczewie i Cisowiec.



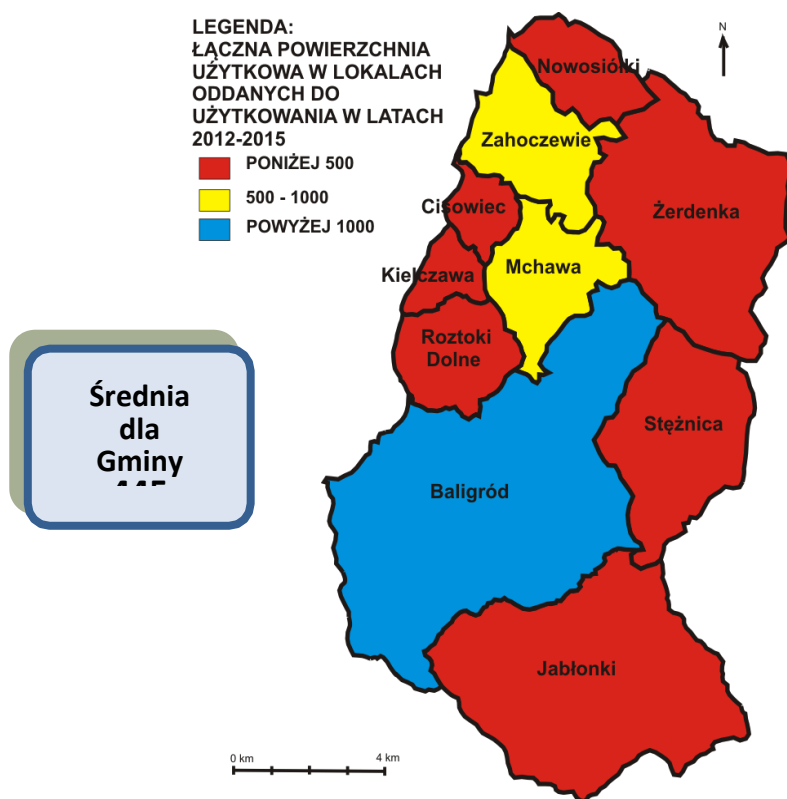
Ryc. 49. Liczba nieruchomości oddanych do użytkowania w latach 2012-2015 w sołectwach Gminy Baligród.

Źródło: opracowanie własne na podstawie danych GUS

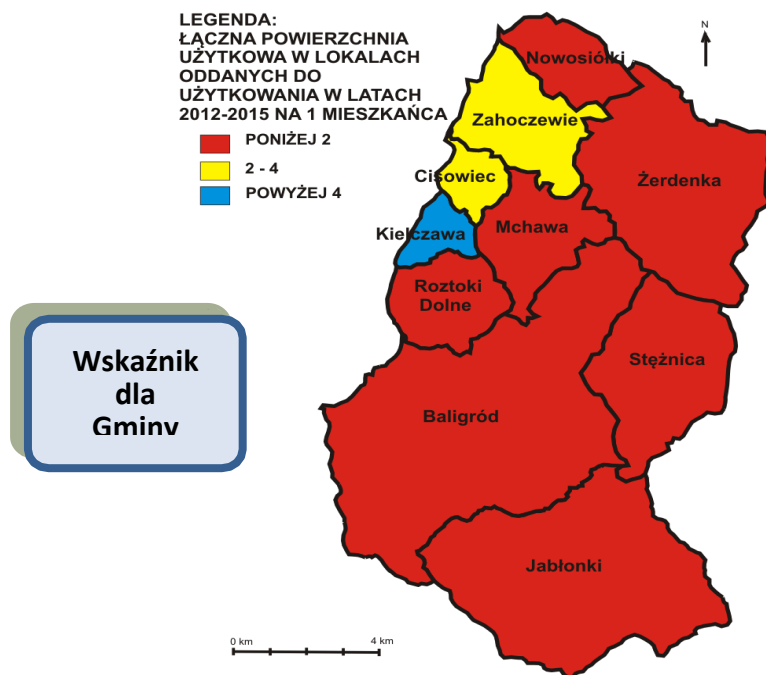
Lokalny Program Rewitalizacji Gminy Baligród na lata 2016-2023



Ryc. 50. Liczba nieruchomości oddanych do użytkowania w latach 2012-2015 w sołectwach Gminy Baligród na 1000 mieszkańców.
 Źródło: opracowanie własne na podstawie danych GUS



Ryc. 51. Łączna powierzchnia użytkowa w lokalach oddanych do użytkowania w latach 2012-2015 w sołectwach Gminy Baligród (w m²).
 Źródło: opracowanie własne na podstawie danych GUS



Ryc. 52. Łączna powierzchnia użytkowa w lokalach oddanych do użytkowania w latach 2012- 2015 w sołectwach Gminy Baligród (w m²) na 1 mieszkańca.

Źródło: opracowanie własne na podstawie danych GUS

Poglądową koncentrację negatywnych zjawisk w sferze technicznej w poszczególnych jednostkach referencyjnych (sołectwach) przedstawiono w tabeli 24. oraz na ryc. 53.

Poszczególnym sołectwom nadane zostały rangi tzn. sklasyfikowane zostały od sołectw o największym natężeniu negatywnych zjawisk w sferze technicznej (ranga 1 i kolor czerwony) aż do sołectwa o najmniejszym natężeniu negatywnych zjawisk w sferze technicznej (ranga 5 i kolor niebieski). Nadanie poszczególnym sołectwom danych rang związane było wynikami analizowanych po kolei wskaźników dla sfery technicznej.

Największe natężenie problemów zidentyfikowanych w sferze technicznej (tabela 24. i ryc. 53.) występuje w sołectwach: Jabłonki, Nowosiółki, Stężnica i Żerdenka (ranga 1 i kolor czerwony), a następnie w sołectwach: Mchawa i Rostoki Dolne (ranga 2 i kolor żółty) oraz Cisowiec (ranga 3 i kolor jasnozielony). Natomiast najmniejsze natężenie problemów zidentyfikowanych w sferze technicznej stwierdzono w sołectwach: Baligród i Zahoczewie (ranga 5 i kolor niebieski) (tabela 24. i ryc. 53).

Tabela. 24. Koncentracja negatywnych zjawisk technicznych w sołectwach Gminy

| Lp. | SFERA TECHNICZNA | WSKAŹNIKI | | | | | | | | | |
|--|--|-----------|----------|----------|-----------|--------|------------|---------------|----------|------------|----------|
| | | Baligród | Cisowiec | Jablonki | Kielczawa | Mchawa | Nowosiółki | Roztoki Dolne | Stężnica | Zahoczewie | Żerdenka |
| 1. | Liczba nieruchomości oddanych do użytkowania w latach 2012-2015 | | | | | | | | | | |
| 2. | Liczba nieruchomości oddanych do użytkowania w latach 2012-2015 na 1000 mieszkańców | | | | | | | | | | |
| 3. | Łączna powierzchnia użytkowa w lokalach oddanych do użytkowania w latach 2012-1015 | | | | | | | | | | |
| 4. | Łączna powierzchnia użytkowa w lokalach oddanych do użytkowania w latach 2012-1015 na 1 mieszkańca | | | | | | | | | | |
| PUNKTY (3 pkt. czerwony, 2 pkt. żółty, 1 pkt. niebieski) | | 7 | 10 | 12 | 8 | 11 | 12 | 11 | 12 | 7 | 12 |
| RANGA DLA SFERY TECHNICZNEJ 1 – największa koncentracja negatywnych zjawisk, 5 – najmniejsza koncentracja negatywnych zjawisk | | 5 | 3 | 1 | 4 | 2 | 1 | 2 | 1 | 5 | 1 |

Źródło: opracowanie własne

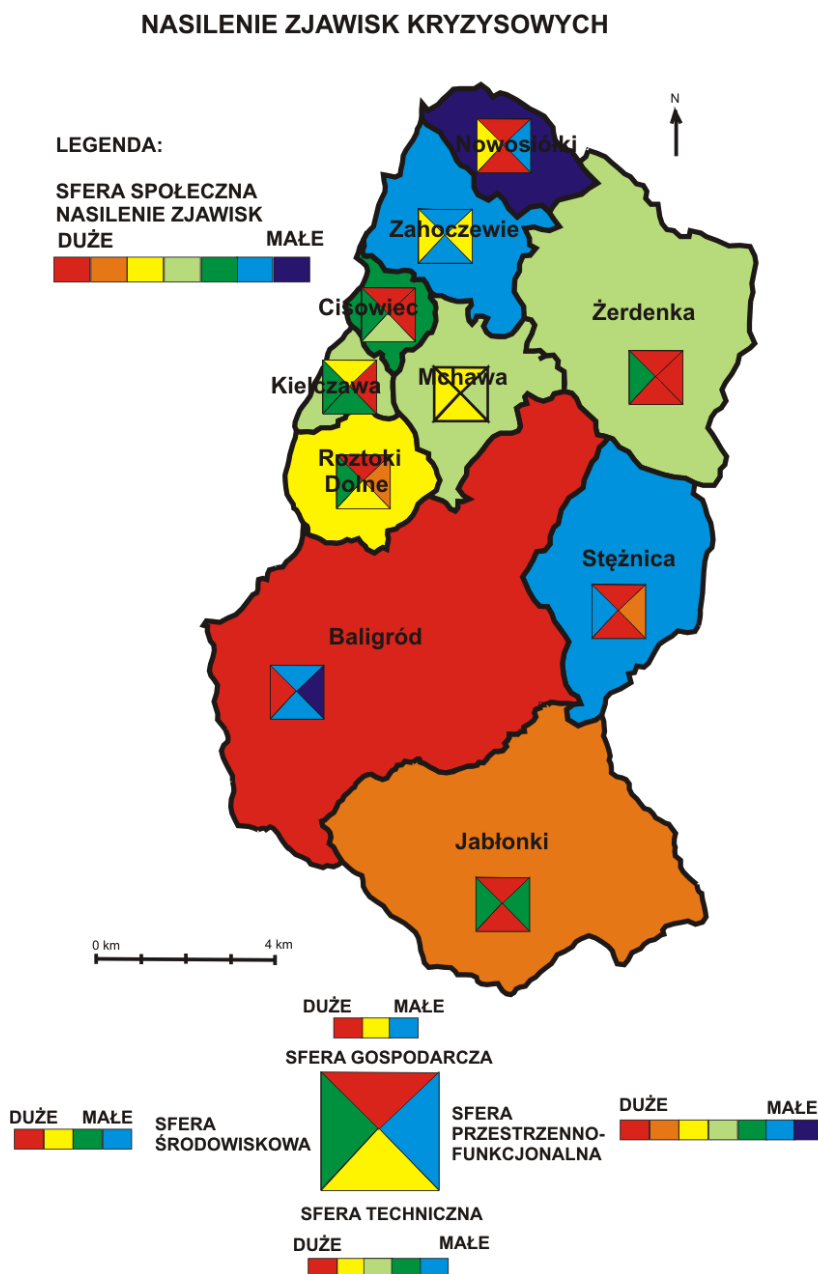


Ryc. 53. Nasilenie zjawisk kryzysowych w sferze technicznej w sołectwach Gminy Baligród.

Źródło: opracowanie własne

1.4. WYNIKI DIAGNOZY W POSZCZEGÓLNYCH SFERACH

W efekcie przeprowadzonej diagnozy Gminy Baligród w sferach: społecznej, gospodarczej, środowiskowej, przestrzenno-funkcjonalnej, technicznej, w podziale na przyjęte jednostki referencyjne, określono obszary gdzie występuje koncentracja negatywnych zjawisk (ryc. 54.)



Ryc. 54. Koncentracja negatywnych zjawisk we wszystkich sferach w jednostkach referencyjnych na terenie Gminy Baligród.

Źródło: opracowanie własne

Obszar gminy znajdujący się w stanie kryzysowym z powodu koncentracji negatywnych zjawisk społecznych można wyznaczyć jako obszar zdegradowany w przypadku występowania na nim ponadto co najmniej jednego z następujących negatywnych zjawisk: gospodarczych, środowiskowych, przestrzenno-funkcjonalnych, technicznych.

Na ryc. 53. przedstawiono łącznie wyniki analizy wszystkich pięciu sfer: społecznej, gospodarczej, środowiskowej, przestrzenno-funkcjonalnej oraz technicznej. Według analizy największa koncentracja negatywnych zjawisk społecznych ma miejsce w sołectwie Baligród (kolor czerwony). Biorąc pod uwagę pozostałe sfery sołectwo Baligród charakteryzują się największą koncentracją negatywnych zjawisk także w sferze środowiskowej (kolor czerwony) (ryc. 53.).

Wyniki diagnozy dla poszczególnych sfer na terenie jednostek referencyjnych Gminy Baligród oraz nakładanie się koncentracji zjawisk kryzysowych prezentuje ryc. 53., która stanowi podstawę i uzasadnienie do wyznaczenia obszaru zdegradowanego.

1.5. OBSZAR ZDEGRADOWANY NA TERENIE GMINY BALIGRÓD

Obszar zdegradowany charakteryzuje się koncentracją negatywnych zjawisk społecznych oraz stanem kryzysu w co najmniej jednej ze sfer dotyczących zjawisk gospodarczych, środowiskowych, przestrzenno-funkcjonalnych lub technicznych. Zgodnie z przedstawionymi założeniami obszar zdegradowany na terenie Gminy obejmuje sołectwo Baligród. Wskazany obszar jest zamieszkiwany przez 1412 osób, tj. 43% ogółu mieszkańców Gminy Baligród.

Granice obszaru zdegradowanego na terenie Gminy, wyznaczonego na podstawie niniejszej diagnozy przedstawia ryc. 55.



Ryc. 55. Obszar zdegradowany na terenie Gminy Baligród.

Źródło: opracowanie własne

1.6. OBSZAR REWITALIZACJI NA TERENIE GMINY BALIGRÓD

Obszar zdegradowany, za który wskazano sołectwo Baligród, oraz znajdujący się na jego obszarze obszar rewitalizacji spełnia wymogi w zakresie referencyjnych wskaźników wymaganych ‘Instrukcją przygotowania programów rewitalizacji w zakresie wsparcia w ramach Regionalnego Programu Operacyjnego Województwa Podkarpackiego na lata 2014-2020’.

• **SFERA SPOŁECZNA**

Wskaźnik: Przyrost naturalny w przeliczeniu na 100 osób wg faktycznego miejsca zamieszkania (Wskaźnik 4): wartość wskaźnika – 0 (2014 r.) podczas gdy wartość referencyjna wskaźnika wynosi 0,07 (2014 r.) – w tym przypadku wartości w sołectwie Baligród są poniżej wartości referencyjnej.

W tabeli 3. przedstawiony został przyrost naturalny w przeliczeniu na 100 osób wg faktycznego miejsca zamieszkania oraz liczba osób korzystających ze świadczeń pomocy społecznej w przeliczeniu na 100 osób wg miejsca zamieszkania w 2014 r. Są to wskaźniki z wytycznych Instrukcji przygotowania programów rewitalizacji w zakresie wsparcia w ramach Regionalnego Programu Operacyjnego Województwa Podkarpackiego na lata 2014-2020 kategoria: pomoc społeczna. Wskaźnik przyrostu naturalnego został wybrany ze względu na zobrazowanie problemu społecznego w gminie, jakim jest jego zerowy poziom. Wartość wskaźnika przyrostu naturalnego w gminie świadczy o braku nowych mieszkańców, co oznacza ograniczenie jej perspektyw rozwojowych. Wzrastający udział osób w wieku poprodukcyjnym w stosunku do udziału osób w wieku produkcyjnym oraz starzejące się społeczeństwo wskazują na zwiększającą się potrzebę zapewnienia większego dostępu do opieki społecznej i medycznej. W związku z tym przedsięwzięcie pt. Przebudowa Domu Pomocy Społecznej odpowiada na te potrzeby, będzie to korzystna inwestycja dla gminy, która zarówno będzie miała pozytywny wpływ na społeczeństwo jak i przyczyni się do rozwiązania jednego z ich problemów.

- Wskaźnik: Liczba osób korzystających ze świadczeń pomocy społecznej w przeliczeniu na 100 osób wg miejsca zamieszkania (Wskaźnik 8) : wartość wskaźnika 6,71 (2014 r.); wartość referencyjna wskaźnika 6,1 (2014 r.) – w tym przypadku wartości w sołectwie Baligród są powyżej wartości referencyjnej. Wskaźnik został wybrany w celu zobrazowania problemu społecznego gminy jakim jest niski poziom jakości życia części mieszkańców, korzystających z pomocy społecznej. Przebudowa budynku mieszkalnego wielorodzinnego na mieszkania socjalne, budowa Domu Pomocy Społecznej oraz modernizacja Ośrodka Zdrowia zwiększą szansę na zmniejszenie ubóstwa mieszkańców. Te działania pozwolą przyczynić się do rozwiązania wymienionego powyżej problemu społecznego oraz poprawią jakość życia mieszkańców gminy.

- Wskaźnik: Liczba organizacji pozarządowych na 100 osób wg miejsca zamieszkania (Wskaźnik 19): wartość wskaźnika 0,29 (2013 r.); wartość referencyjna wskaźnika 0,33(2013 r.) – w tym przypadku wartości w sołectwie Baligród są poniżej wartości referencyjnej.

Jest to wskaźnik według wytycznych z Instrukcji przygotowania programów rewitalizacji w zakresie wsparcia w ramach Regionalnego Programu Operacyjnego Województwa Podkarpackiego na lata 2014-2020. Baligród posiada niższą wartość wskaźnika od wartości referencyjnej. Wskaźnik został wybrany, ponieważ świadczy o niskim poziomie rozwoju społeczeństwa obywatelskiego oraz o problemach społecznych w gminie Baligród. Działanie organizacji pozarządowych przynosi wiele korzyści dla społeczności, umożliwia rozwój intelektualny mieszkańców oraz zwiększa świadomość, co prowadzi do rozwoju społeczeństwa obywatelskiego w gminie. Niski poziom świadczy o braku zaangażowania mieszkańców w sprawy społeczne, przyczyną może być również brak odpowiedniego miejsca na stworzenie organizacji. Wybór wskaźnika jest związany z niską aktywnością i samoorganizacją życia społecznego mieszkańców.

Tabela 12 przedstawia liczbę organizacji pozarządowych na 100 osób według miejsca zamieszkania w 2013 r. Jest to wskaźnik z wytycznych Instrukcji przygotowania programów rewitalizacji w zakresie wsparcia w ramach Regionalnego Programu Operacyjnego Województwa Podkarpackiego na lata 2014-2020 kategoria: integracja społeczna. Niski poziom świadomości społeczeństwa, brak wykształcenia ubóstwo przyczyniają się do niskiego poziomu liczby organizacji pozarządowych w gminie. Przebudowa budynku wielorodzinnego , budowa Domu Pomocy Społecznej oraz działania związane z rozwojem mieszkańców takich jak np. szkolenia podnoszące kwalifikacje zwiększą szanse rozwinięcie się organizacji pozarządowych.

o SFERA GOSPODARCZA

- Wskaźnik: Liczba nowo zarejestrowanych podmiotów gospodarczych w rejestrze REGON w przeliczeniu na 100 osób wg faktycznego miejsca zamieszkania – ogółem (Wskaźnik 14): wartość wskaźnika – 0,64 (2014 r.) podczas gdy wartość referencyjna wskaźnika wynosi 0,7 (2014 r.) – w tym przypadku wartości w sołectwie Baligród są poniżej wartości referencyjnej.

Wskaźnik liczby nowo zarejestrowanych podmiotów gospodarczych w rejestrze REGON w przeliczeniu na 100 osób wg faktycznego miejsca zamieszkania dla

sołectwa Baligród ogółem wyniósł w 2014 r. 0,64. Jest to wskaźnik według wytycznych z Instrukcji przygotowania programów rewitalizacji w zakresie wsparcia w ramach Regionalnego Programu Operacyjnego Województwa Podkarpackiego na lata 2014-2020 z kategorii podmioty gospodarcze. Wybrano wskaźnik w celu zobrazowania w gminie problemu społecznego jakim jest słaby rozwój przedsiębiorczości oraz brak możliwości jej rozwoju w obecnej sytuacji gminy. Brak odpowiednich warunków znacząco nie sprzyja podmiotom gospodarczym, powodując zubożenie społeczeństwa. Z wywiadu środowiskowego z mieszkańcami, oraz władzami gminy wynika, że jest to duży problem. Wysokie bezrobocie niesie za sobą duże konsekwencje, jakie społeczeństwo odczuwa na wszystkich płaszczyznach życia. Przebudowa placu targowego oraz budynku mieszkalnego z częścią handlową poprawi sytuację, zapewniając przestrzeń i możliwości do realizacji przedsięwzięć, zwiększając liczbę potencjalnych miejsc pracy. Umożliwi to także mieszkańcom tworzenie nowych przedsiębiorstw lub rozwój przedsiębiorstw już istniejących. Przyczyni się to do rozwoju strefy gospodarczej a tym samym zwiększy szansę rozwiązania tego problemu społecznego.

o SFERA PRZESTRZENNO-FUNKCJONALNA

- Wskaźnik: Odsetek ludności korzystającej z sieci gazowej (Wskaźnik 21) : odsetek ludności korzystającej z sieci gazowej w 2014 roku – 0, podczas gdy wartość referencyjna wskaźnika wynosi 72,5% (2014 r.) – w tym przypadku wartości w sołectwie Baligród są poniżej wartości referencyjnej.

Tabela 20. przedstawia odsetek ludności korzystającej z sieci gazowej w 2014 roku. Jest to wskaźnik z wytycznych Instrukcji przygotowania programów rewitalizacji w zakresie wsparcia w ramach Regionalnego Programu Operacyjnego Województwa Podkarpackiego na lata 2014-2020. Większość mieszkańców Gminy Baligród zaopatruje się w gaz indywidualnie, jedynie część miejscowości Nowosiółki posiada gazociąg. Wskaźnik ten został wybrany w celu zobrazowania problemu w strefie techniczno- przestrzenno funkcjonalnej gminy jakim jest brak alternatywnych źródeł ciepła dla węgla, które sprzyjają ochronie powietrza. Wartość wskaźnika bardzo odbiega od wartości referencyjnej, świadczy to o niskiej dostępności mieszkańców do sieci gazowej. Obecne źródła ciepła, z wykorzystaniem spalania węgla mają negatywny wpływ na środowisko, w dużym stopniu zanieczyszczają powietrze i powodują niską emisję. Rozbudowa obiektów infrastruktury technicznej oraz budowa ciepłociągu poprawi stan infrastruktury społecznej i technicznej. Budowa centralnej kotłowni na biomasę, która będzie ogrzewała budynki użyteczności publicznej gminy oraz budowa ciepłociągu, poprawią infrastrukturę w gminie. Przyczyni się to również

do wzrostu jakości życia mieszkańców, poprawy jakości środowiska naturalnego oraz obniżenia kosztów ogrzewania. Dodatkowo nowa kotłownia biomasowa wraz z instalacją będzie połączona z nowymi budynkami w tym Domu Pomocy Społecznej oraz budynkami mieszkalnymi. Do rozbudowanej centralnej kotłowni na biomasę będą podłączone następujące obiekty użyteczności publicznej gminy takie jak: budynek przedszkola, Dom Pomocy Społecznej, Budynek Handlowo-Mieszkalny, Budynek Mieszkalno-Handlowy - Budynek Mieszkalny w tym te które, będą podlegać rewitalizacji.

Wartości powyższych wskaźników są mniej korzystne niż wartości referencyjne dla województwa podkarpackiego.

Pomocne w wyznaczeniu obszarów problemowych miejscowości były zwłaszcza badania ankietowe i spotkania z mieszkańcami – to one pomogły ustalić co w opinii mieszkańców jest miejscem gdzie występuje szczególna – na tle obszaru zdegradowanego - koncentracja problemów i właśnie to przyczyniło się do wyboru tej części wsi jako obszaru rewitalizacji.

Obszar rewitalizacji został wyznaczony na podstawie tego, iż właśnie na tym obszarze Baligrodu ma miejsce koncentracja zarówno problemów, jak i koncentracja mieszkańców (tj. gęstości zaludnienia, gęstości zabudowy), a także obszar ten charakteryzuje się koncentracją potencjału rozwojowego miejscowości Baligród, a także przez to potencjału rozwojowego sołectwa Baligród i całej Gminy Baligród. Obszar rewitalizacji rozstał wyznaczony w taki sposób, aby był to obszar koncentracji potencjałów do rozwiązywania problemów, ale też potencjałów do rozwoju. W części rewitalizowanej koncentrują się największe problemy społeczne, środowiskowe, przestrzenno- funkcjonalne i techniczne i koncentracja potencjału do rozwiązywania tych problemów.

Obszar obejmujący całość lub część obszaru zdegradowanego, cechujący się szczególną koncentracją negatywnych zjawisk, na którym z uwagi na istotne znaczenie dla rozwoju lokalnego gmina zamierza prowadzić rewitalizację, wyznacza się jako obszar rewitalizacji.

Na obszarze sołectwa Baligród (obszar zdegradowany) ma miejsce szczególna koncentracja negatywnych zjawisk społecznych oraz koncentracja negatywnych zjawisk w sferze środowiskowej.

W sołectwie Baligród (obszar zdegradowany) istnieją liczne miejsca czy obszary które posiadają istotne znaczenie dla rozwoju całej gminy Baligród.

Ważnym obiektem na terenie sołectwa Baligród jest ośrodek zdrowia, ponieważ jest to jedyny ośrodek zdrowia na terenie Gminy – pod jego opieką jest obecnie prawie 3300 mieszkańców. **W Baligrodzie jest ujemny przyrost naturalny, co oznacza starzejące**

się społeczeństwo. Dlatego tak ważny jest jego stan techniczny, ale także możliwość zaparkowania samochodów przywożących pacjentów – niezbędny jest tam zatem parking z licznymi miejscami postojowymi oraz możliwość wejścia do budynku osób niepełnosprawnych i starszych – zatem konieczność istnienia udogodnień dla takich osób.

Dla sołectwa Baligród wartości wskaźnika liczby osób objętych pomocą Gminnego Ośrodka Pomocy Społecznej (GOPS) są najwyższe spośród wszystkich sołectw Gminy Baligród (prawie 270 osób korzystających z pomocy GOPS). Również największa liczba rodzin (87 rodzin) korzysta z pomocy społecznej GOPS właśnie w sołectwie Baligród. Sołectwa skategoryzowano pod kątem liczby osób korzystających z pomocy Gminnego Ośrodka Pomocy Społecznej z różnych powodów - w kategorii najliczniej korzystających z pomocy z powodu bezrobocia jest sołectwo Baligród, w kategorii najliczniej korzystających z pomocy z powodu ubóstwa jest również sołectwo Baligród; podobnie z powodu niepełnosprawności i z powodu długotrwałej choroby najliczniej korzystają osoby z sołectwa Baligród. Dlatego też tak potrzebny jest Dom Pomocy Społecznej oraz mieszkalne lokale socjalne w Baligrodzie. Założony kierunek działań to zagospodarowywanie niewykorzystywanych obiektów komunalnych poprzez inwestycje modernizacyjno- adaptacyjne i nadawanie im nowych funkcji o charakterze społecznym (dawna szkoła w Baligrodzie).

Największa liczba firm, spośród poszczególnych sołectw gminy Baligród, zaobserwowana została właśnie w sołectwie Baligród. **Największe bezrobocie w gminie jest w sołectwie Baligród.** Zatem plac targowy w Baligrodzie również jest bardzo ważnym miejscem w kontekście rozwoju gospodarczego całej Gminy Baligród.

Do kluczowych negatywnych zjawisk (problemów) dotyczących obszaru zdegradowanego i obszaru rewitalizacji (w tym podobszarów obszaru rewitalizacji) w Gminie BALIGRÓD należą:

- stosunkowo niski odsetek osób w wieku produkcyjnym
- wysoka liczba osób objętych pomocą GOPS
- wysoka liczba rodzin objętych pomocą GOPS
- wysoka liczba osób korzystająca z GOPS z powodu bezrobocia
- wysokie bezrobocie
- wysoka liczba osób korzystająca z GOPS z powodu ubóstwa
- ubóstwo
- wysoka liczba osób korzystająca z GOPS z powodu niepełnosprawności
- wysoka liczba przyznanych przez GOPS zasiłków
- wysoki odsetek przyznanych przez GOPS zasiłków
- azbest pozostały do unieszkodliwienia (w tonach)

Lokalny Program Rewitalizacji Gminy Baligród na lata 2016-2023

- przekroczenie norm zanieczyszczenia powietrza PM 2,5, PM 10, B(a)P
- brak istnienia Domu Pomocy Społecznej
- niska łączna powierzchnia użytkowa w lokalach oddanych do użytkowania w latach 2012- 2015 w sołectwach gminy Baligród (w m²) na 1 mieszkańca
- istnienie niewykorzystanego potencjału gospodarczego związanego m.in. z istnieniem drogi wojewódzkiej nr 893.
- niska efektywność energetyczna budynków użyteczności publicznej; brak ocieplenia budynków użyteczności publicznej np. ośrodka zdrowia; brak termomodernizowanych budynków użyteczności publicznej.
- trudności w dotarciu i skorzystaniu z ważnych dla mieszkańców obiektów poprzez braki w zwłaszcza w infrastrukturze towarzyszącej drogom np. utrudniony dostęp poprzez liczbę miejsc parkingowych do jedyne w gminie ośrodka zdrowia, ogólne niedobory miejsc parkingowych
- wykluczenie społeczne – np. dostęp dla osób niepełnosprawnych zapewniony tylko do budynku urzędu gminy (tylko na parter), a w związku z dużą liczbą osób niepełnosprawnych i starszych także konieczność dostosowania dla nich jedyne w gminie ośrodka zdrowia.
- stosunkowo złe wyniki egzaminów końcowych uczniów szkół
- zły stan/degradacja obiektów budowlanych na terenie Baligrodu: np. ośrodka zdrowia; byłej szkoły - budynek ponad stuletni, wyłączony z użytkowania; budynek mieszkalno-usługowy przy ul. Bieszczadzkiej 3; budynek mieszkalny przy ul. Plac Wolności 3.

Obszar rewitalizacji „może być podzielony na podobszary, w tym podobszary nie posiadające ze sobą wspólnych granic”. W wyniku przeprowadzonej diagnozy w podziale na jednostki referencyjne gminy i delimitacji obszaru zdegradowanego, wyznaczono obszar rewitalizacji będący częścią sołectwa Baligród i częścią miejscowości Baligród. Obszar rewitalizacji został podzielony na podobszary i nie przekracza limitów zgodnie z którymi nie obejmuje terenów większych niż 20% powierzchni gminy oraz zamieszkałych przez więcej niż 30% mieszkańców gminy. Obszar rewitalizacji spełnia powyższe kryterium i wynosi 14 ha, a liczba ludności to 380 osób.

Lokalizację obszaru rewitalizacji na tle obszaru zdegradowanego przedstawia ryc. 56, natomiast dokładny przebieg granic obszaru rewitalizacji zaznaczony został na ryc. 57.



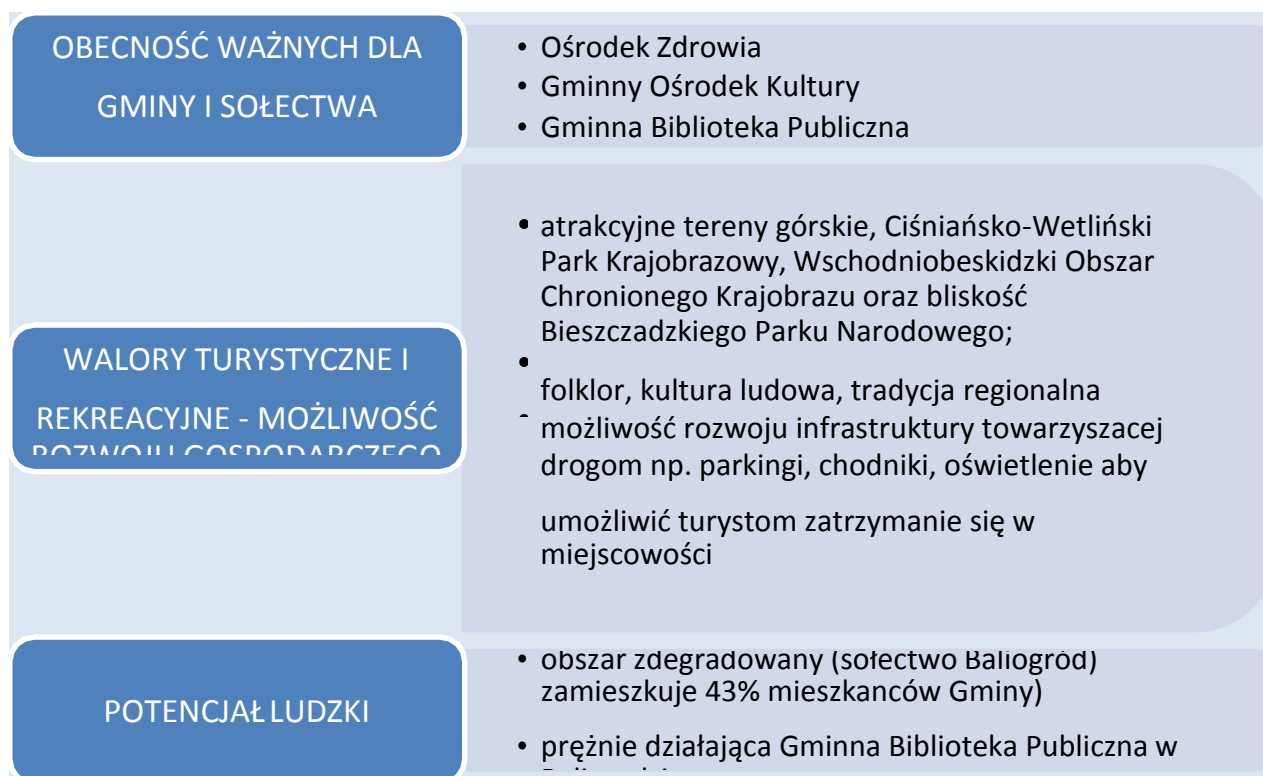
Ryc. 56. Lokalizacja obszaru rewitalizacji na tle obszaru zdegradowanego w gminie Baligród.

Źródło: opracowanie własne

1.7. ISTNIENIE LOKALNYCH POTENCJAŁÓW NA OBSZARZE REWITALIZACJI

Lokalne potencjały obszaru zdegradowanego i obszaru rewitalizacji (w tym podobszarów obszaru rewitalizacji) (Ryc. 58):

- ważnym obiektem na terenie sołectwa Baligród jest przychodnia zdrowia – jedyna w całej Gminie Baligród
- atrakcyjne tereny górskie, Ciśniańsko-Wetliński Park Krajobrazowy, Wschodniobeskidzki Obszar Chronionego Krajobrazu oraz bliskość Bieszczadzkiego Parku Narodowego
- Gminny Ośrodek Kultury w Baligrodzie
- prężnie działająca Gminna Biblioteka Publiczna w Baligrodzie
- folklor, kultura ludowa, tradycja regionalna
- największa liczba ludności w sołectwie Baligród spośród wszystkich sołectw w gminie (43% ludności całej Gminy Baligród)
- potencjał sołectwa Baligród dotyczy także tranzytowego położenia na tzw. wielkiej obwodnicy (pętli) bieszczadzkiej
- wykorzystanie położenia tranzytowego (droga wojewódzka nr 893) będący warunkiem rozwoju gminy i zamożności mieszkańców
- położenie wzdłuż drogi wojewódzkiej nr 893 umożliwia także ożywienie gospodarczego np. poprzez stwarzanie możliwości prowadzenia działalności gospodarczej
- istnienie budynków niezagospodarowanych i w złym stanie technicznym ale stanowiących potencjał do nadania im nowej ważnej funkcji i przebudowę poprawiającą stan techniczny np. była szkoła - budynek ponad stuletni, wyłączony z użytkowania, stan obiektu bardzo zły.



Ryc. 58. Główne potencjały obszaru.

Źródło: opracowanie własne

2. POWIĄZANIA LOKALNEGO PROGRAMU REWITALIZACJI (LPR) Z DOKUMENTAMI OKREŚLAJĄCYMI KIERUNKI ROZWOJU KRAJU, WOJEWÓDZTWA I POWIATU

Program rewitalizacji Gminy Baligród wpisuje się w założenia dokumentów strategicznych na poziomie kraju – *Strategię na rzecz Odpowiedzialnego Rozwoju do roku 2020 (z perspektywą do 2030 r.)*, w: Cel szczegółowy I – Trwały wzrost gospodarczy oparty coraz silniej o wiedzę, dane i doskonałość organizacyjną (Obszar: Kapitał dla rozwoju); Cel szczegółowy II – Rozwój społecznie wrażliwy i terytorialnie zrównoważony (Obszar: Spójność społeczna; Obszar: Rozwój zrównoważony terytorialnie); Cel szczegółowy III – Skuteczne państwo i instytucje służące wzrostowi oraz włączeniu społecznemu i gospodarczemu (Obszar: Efektywność wykorzystania środków UE). Wśród ujętych w *Strategii na rzecz Odpowiedzialnego Rozwoju do roku 2020 (z perspektywą do 2030 r.)* działań do 2020 r. jest „udoskonalenie realizacji zintegrowanych działań rewitalizacyjnych (realizowanych na podstawie programów rewitalizacji) ukierunkowanych na wsparcie obszarów zdegradowanych (w wymiarze społecznym, gospodarczym, środowiskowym, przestrzenno-funkcyjnym, technicznym)”. Natomiast celem strategicznym polityki regionalnej określonym w *Krajowej Strategii Rozwoju Regionalnego 2010-2020* jest efektywne wykorzystywanie specyficznych regionalnych oraz terytorialnych potencjałów rozwojowych dla osiągnięcia celów rozwoju kraju. *Krajowa Strategia Rozwoju Regionalnego 2010-2020* ustala trzy cele szczegółowe do 2020 roku: 1. Wspomaganie wzrostu konkurencyjności regionów; 2. Budowanie spójności terytorialnej i przeciwdziałanie procesom marginalizacji na obszarach problemowych; 3. Tworzenie warunków dla skutecznej, efektywnej i partnerskiej realizacji działań rozwojowych ukierunkowanych terytorialnie. Z kolei głównym celem *Strategii Rozwoju Kapitału Społecznego 2020* jest wzmocnienie udziału kapitału społecznego w rozwoju społeczno-gospodarczym Polski (Cel 2. Poprawa mechanizmów partycypacji społecznej i wpływu obywateli na życie publiczne; Cel 3. Usprawnienie procesów komunikacji społecznej oraz wymiany wiedzy; Cel 4. Rozwój i efektywne wykorzystanie potencjału kulturowego i kreatywnego).

Na kwestie te zwraca uwagę także *Strategia Rozwoju Województwa Podkarpackiego na lata 2007-2020* (Infrastruktura Techniczna, w tym m.in.: Rozbudowa i modernizacja infrastruktury pomocy społecznej oraz rozwój zawodowy kadr pomocy społecznej), *Strategia Rozwoju Województwa – Podkarpackie 2020* (Funkcje obszarów wiejskich/Obszary wiejskie – wysoka jakość przestrzeni do zamieszkania, pracy i wypoczynku), a *Diagnoza potrzeb rozwojowych w kontekście realizacji RPO WP na lata 2007-2013* wskazuje, że niezbędna jest poprawa powiązań wewnątrzregionalnych (przede wszystkim transportowych).

Wyznaczone cele planowanej rewitalizacji (1. Włączenie społeczne i poprawa jakości życia mieszkańców; 2. Realizacja działań infrastrukturalnych służących mieszkańcom i sprzyjających energooszczędności i ochronie środowiska; 3. Ograniczenie problemów społecznych poprzez poprawę stanu infrastruktury społecznej i technicznej; 4. Poprawa jakości środowiska naturalnego;

5. Ożywienie gospodarcze obszaru) są zgodne z następującymi celami nadrzędnymi, wynikającymi z aktów ogólniejszych, wyższej rangi:

- Strategią rozwoju powiatu leskiego do roku 2024,
- Strategią rozwoju województwa podkarpackiego na lata 2011-2020,
- Planem zagospodarowania przestrzennego województwa podkarpackiego z 30 sierpnia 2002 r.,
- Ustawą o gospodarce nieruchomościami z dnia 21 sierpnia 1997 r.

W tabeli 25. wskazano uregulowania zawarte w wyżej wymienionych aktach wskazujące na zgodność z celami przedmiotowej rewitalizacji.

Lokalny Program Rewitalizacji Gminy Baligród na lata 2016-2023

Tabela 25. Uregulowania zawarte w aktach wyższego rzędu wskazujące na zgodność z celami przedmiotowej rewitalizacji.

| Akt wyższego rzędu Kierunek działania | Strategia rozwoju powiatu leskiego do roku 2024 cel operacyjny (zadanie) | Strategia rozwoju województwa – podkarpackie 2020 priorytet (cel) | Plan zagospodarowania przestrzennego województwa podkarpackiego sfera/pole (kierunek działania/cel) | Ustawa o gospodarce nieruchomościami z dnia 21 sierpnia 1997 r. |
|--|---|--|---|---|
| 1.1. Umożliwienie włączenia społecznego osób niepełnosprawnych i starszych | 1.6. Poprawa opieki nad osobami starszymi i niepełnosprawnymi (1.6.1.) | 2.4. Włączenie społeczne (wzrost poziomu adaptacyjności zawodowej i integracji społecznej w regionie) | | Art. 6, pkt 6 |
| 1.2. Wzmocnienie potencjału dzieci i młodzieży | 1.2. Zapewniony atrakcyjny/pożyteczny sposób spędzania wolnego czasu przez dzieci i młodzież | 2.2. Kultura i dziedzictwo kulturowe (rozwinęty i efektywnie wykorzystany potencjał kulturowy regionu) | Utrzymanie ciągłości kulturowej, zachowanie i ochrona unikatowych wartości kulturowych regionu w celu zaspokojenia potrzeb ludności regionu | nie dotyczy |
| 1.3. Poprawa jakości życia mieszkańców poprzez istnienie i poprawę dostępności do domu pomocy społecznej i ośrodka zdrowia | 1.6. Poprawa opieki nad osobami starszymi i niepełnosprawnymi (1.6.4.) 1.8. Poprawa dostępu do specjalistycznej opieki zdrowotnej, rehabilitacji i profilaktyki 5.2. Poprawa stanu i wyposażenia obiektów użyteczności publicznej (w tym administracji i ochrony zdrowia) | 2.5. Zdrowie publiczne (zwiększenie bezpieczeństwa zdrowotnego społeczeństwa poprzez poprawę dostępności i jakości funkcjonowania systemu ochrony zdrowia) | Tworzenie warunków podnoszenia poziomu życia oraz łagodzenie negatywnych różnic w tym zakresie w stosunku do innych regionów kraju, między innymi poprzez rozwój infrastruktury społecznej, rozwój gospodarczy oraz stosowanie aktywnych form zwalczania bezrobocia i patologii społecznych | Art. 6, pkt 1 Art. 6, pkt 6 |
| 1.4. Uaktywnienie potencjału gospodarczego – walka z ubóstwem i bezrobociem | 2.1. Zmniejszenie skali bezrobocia i odpływu mieszkańców | 2.4. Włączenie społeczne (wzrost poziomu adaptacyjności zawodowej i integracji społecznej w regionie) | | Art. 6, pkt 1 |
| 1.5. Poprawa jakości życia mieszkańców budynków socjalnych | 1.6. Poprawa opieki nad osobami starszymi i niepełnosprawnymi | | | Art. 6, pkt 6 |
| 2.1. Wzrost efektywności korzystania z budynków użyteczności publicznej w zakresie energooszczędności i ochrony środowiska | 4.5. Poprawa świadomości ekologicznej turystów i mieszkańców | 4.3. Bezpieczeństwo energetyczne i racjonalne wykorzystanie energii (zwiększenie bezpieczeństwa energetycznego i efektywności energetycznej województwa podkarpackiego poprzez racjonalne wykorzystanie paliw i energii z uwzględnieniem lokalnych zasobów, w tym OZE) | Poprawa i utrzymanie norm czystości powietrza, racjonalne wykorzystanie występujących na terenie Podkarpacia kopalin | Art. 6, pkt 6 |

Lokalny Program Rewitalizacji Gminy Baligród na lata 2016-2023

| Akt wyższego rzędu Kierunek działania | Strategia rozwoju powiatu leskiego do roku 2024 cel operacyjny (zadanie) | Strategia rozwoju województwa – podkarpackie 2020 priorytet (cel) | Plan zagospodarowania przestrzennego województwa podkarpackiego sfera/pole (kierunek działania/cel) | Ustawa o gospodarce nieruchomościami z dnia 21 sierpnia 1997 r. |
|---|--|--|---|---|
| 2.2. Poprawa dostępności do usług publicznych | 5.2. Poprawa stanu i wyposażenia obiektów użyteczności publicznej (w tym administracji i ochrony zdrowia) | 2.5. Zdrowie publiczne (zwiększenie bezpieczeństwa zdrowotnego społeczeństwa poprzez poprawę dostępności i jakości funkcjonowania systemu ochrony zdrowia) | | Art. 6, pkt 1 Art. 6, pkt 6 |
| 3.1. Rozbudowa infrastruktury społecznej | 1.8. Poprawa dostępu do specjalistycznej opieki zdrowotnej, rehabilitacji i profilaktyki | 2.3. Społeczeństwo obywatelskie (wzmocnienie podmiotowości obywateli, rozwój instytucji społeczeństwa obywatelskiego oraz zwiększenie ich wpływu na życie publiczne) | Likwidacja zaniedbań w stosunku do średnich krajowych w zakresie wyposażenia województwa w infrastrukturę techniczną, społeczną i ekonomiczną, jak również ochronę środowiska dostosowując ją do potrzeb społeczności wojewódzkiej i standardów międzynarodowych, osiągnięcie przez województwo w przedmiotowym zakresie średnich krajowych | Art. 6, pkt 6 |
| 3.2. Rozbudowa infrastruktury technicznej | 5.1. Poprawa jakości infrastruktury drogowej (5.1.2.) 5.2. Poprawa stanu technicznego i wyposażenia obiektów użyteczności publicznej (w tym administracyjnych i ochrony zdrowia) (5.2.1., 5.2.2.) | 3.1. Dostępność komunikacyjna (poprawa zewnętrznej i wewnętrznej dostępności przestrzennej województwa...) | Likwidacja zaniedbań w stosunku do średnich krajowych w zakresie wyposażenia województwa w infrastrukturę techniczną, społeczną i ekonomiczną, jak również ochronę środowiska dostosowując ją do potrzeb społeczności wojewódzkiej i standardów międzynarodowych, osiągnięcie przez województwo w przedmiotowym zakresie średnich krajowych | Art. 6, pkt 1 Art. 6, pkt 6 |
| 4.1. Zmniejszenie negatywnego wpływu budynków użyteczności publicznej na środowisko naturalne | 4.5. Poprawa świadomości ekologicznej turystów i mieszkańców | 4.3. Bezpieczeństwo energetyczne i racjonalne wykorzystanie energii (zwiększenie bezpieczeństwa energetycznego i efektywności energetycznej województwa podkarpackiego poprzez racjonalne wykorzystanie paliw i energii z uwzględnieniem lokalnych zasobów, w tym OZE) | Poprawa i utrzymanie norm czystości powietrza, racjonalne wykorzystanie występujących na terenie Podkarpacia kopalin | Art. 6, pkt 6 |
| 5.1. Uaktywnienie potencjału gospodarczego i umożliwienie prowadzenia działalności gospodarczej | 6.3. Poprawa warunków uruchamiania i prowadzenia działalności gospodarczej na terenie powiatu | 1.5. Instytucje otoczenia biznesu (rozwój przedsiębiorczości poprzez ofertę instytucji otoczenia biznesu) | Poprawę warunków dla rozwoju przedsiębiorczości, powstawania małych i średnich przedsiębiorstw, przyśpieszenia procesów restrukturyzacji dużych przedsiębiorstw publicznych i tą drogą tworzenie nowych miejsc pracy | Art. 6, pkt 1 |

3. POWIĄZANIA LOKALNEGO PROGRAMU REWITALIZACJI Z DOKUMENTAMI OKREŚLAJĄCYMI KIERUNKI ROZWOJU GMINY

Rewitalizacja jest istotnym elementem całościowej wizji rozwoju Gminy Baligród, gdyż cele, kierunki działań i przedsięwzięcia rewitalizacyjne określone w ramach LPR nawiązują do celów strategicznych gminy i wpisują się w Strategię rozwoju lokalnego Gminy Baligród na lata 2014- 2024. LPR powiązany jest również ze studium uwarunkowań i kierunków zagospodarowania przestrzennego gminy oraz Strategią Rozwiązywania Problemów Społecznych w Gminie Baligród na lata 2016-2022.

A. powiązania LPR ze Strategią rozwoju lokalnego Gminy Baligród na lata 2014 - 2024

Podstawowym dokumentem określającym kierunki rozwoju Gminy Baligród jest Strategia rozwoju lokalnego Gminy Baligród na lata 2014 - 2024, która formułuje misję, cel główny Gminy oraz zadania projektowe w ramach celów strategicznych na lata 2014 – 2024. Zgodnie z *Strategią rozwoju lokalnego Gminy Baligród na lata 2014 - 2024* Gmina Baligród w roku 2024+ to Gmina:

- Stwarzająca mieszkańcom możliwości rozwoju biznesu
- Oferująca zrównoważony rynek pracy, który zapewni stabilność rozwoju rodzin
- Stanowiąca atrakcyjne miejsce zamieszkania dla obecnych i nowych mieszkańców
- Zapewniająca opiekę dla osób starszych
- Oferująca wysoki poziom edukacji i rozwoju dla dzieci i młodzieży
- Społecznie zintegrowana

Do przedstawionego w Strategii pożądanego obrazu gminy Baligród nawiązuje Wizja zawarta w programie rewitalizacji Gminy Baligród, jako że wizja tam zawarta przedstawia się następująco:

„Obszar rewitalizacji w miejscowości Baligród to miejsce przyjazne wszystkim mieszkańcom oraz społecznie zintegrowane, o wysokiej jakości życia, o estetycznej przestrzeni publicznej oraz rozwiniętej infrastrukturze technicznej i społecznej, stwarzające mieszkańcom możliwości rozwoju biznesu, a także przyjazne środowisku naturalnemu”.

Cel główny programu rewitalizacji: „Poprawa jakości życia mieszkańców, włączenia oraz zintegrowania społecznego, realizacja działań infrastrukturalnych służących rozwiązywaniu problemów społecznych, poprawa jakości środowiska naturalnego, a także ożywienie gospodarcze obszaru” nawiązuje także do celu głównego Strategii który sformułowany jest następująco „Baligród - Gmina o wysokiej jakości życia, o unikatowej ofercie turystycznej, społecznie zintegrowana, kształtująca i sprzyjająca indywidualnym

aspiracjom”.

Proponowany program rewitalizacji stanowi rozwój i kontynuację wdrażania celów strategicznych sformułowanych w dokumencie *Strategia Rozwoju lokalnego Gminy Baligród na lata 2004-2024*, którymi są przede wszystkim:

CS2. Podniesienie jakości życia mieszkańców poprzez realizację inwestycji infrastrukturalnych CS3. Osiągnięcie integracji społeczności lokalnej i zrównoważonego rozwoju

Przedsięwzięcia rewitalizacyjne ujęte w programie rewitalizacji wpisują się przede wszystkim w następujące działania realizujące cele strategiczne Strategii:

CS 2.8 Rewitalizacja przestrzeni obszaru Pierzei Wschodniej jako alternatywa dla

CS 2.9 CS 2.9 Remont i ocieplenie budynków na Pierzei Wschodniej

CS 2.10 Budowa mieszkań socjalnych

CS 3.1 Organizacja imprez interdyscyplinarnych włączających we wspólne działanie osoby młodsze i starsze

CS 3.5 Tworzenie otoczenia przyjaznego integracji mieszkańców CS 3.7 Krzewienie i podtrzymywanie wartości kulturowych regionu

Proponowany program rewitalizacji stanowi rozwój i kontynuację wdrażania celów strategicznych sformułowanych w dokumencie *Strategia Rozwoju lokalnego Gminy Baligród na lata 2004-2024*, którymi są przede wszystkim:

CS2. Podniesienie jakości życia mieszkańców poprzez realizację inwestycji infrastrukturalnych CS3. Osiągnięcie integracji społeczności lokalnej i zrównoważonego rozwoju

Przedsięwzięcia rewitalizacyjne ujęte w programie rewitalizacji wpisują się przede wszystkim w następujące działania realizujące cele strategiczne Strategii:

CS 2.8 Rewitalizacja przestrzeni obszaru Pierzei Wschodniej jako alternatywa dla

CS 2.9 CS 2.9 Remont i ocieplenie budynków na Pierzei Wschodniej

CS 2.10 Budowa mieszkań socjalnych

CS 3.1 Organizacja imprez interdyscyplinarnych włączających we wspólne działanie osoby młodsze i starsze

CS 3.5 Tworzenie otoczenia przyjaznego integracji mieszkańców CS 3.7 Krzewienie i podtrzymywanie wartości kulturowych regionu

Strategia Rozwoju Gminy Baligród na lata 2014-2024 wskazuje na problemy w sferach: społecznej, gospodarczej, technicznej, przestrzennej i środowiskowej, które przekładają się na pogorszenie poziomu i jakości życia mieszkańców Gminy. Szczególnie

istotne z punktu widzenia *Strategii* są działania w ramach celu strategicznego CS2, tj. „Podniesienie jakości życia mieszkańców poprzez realizację inwestycji infrastrukturalnych”, w tym: CS 2.10 Budowa mieszkań socjalnych; CS 2.8 Rewitalizacja przestrzeni obszaru Pierzei Wschodniej jako alternatywa dla CS 2.9; CS 2.9 Remont i ocieplenie budynków na Pierzei Wschodniej. W *Strategii Rozwoju lokalnego Gminy Baligród na lata 2014 – 2024* zwraca się też uwagę na to, iż typ inwestycji szczególnie ważny w aspekcie szerszego kontekstu społecznego to inwestycje związane ze sferą życia społecznego (np. Dom Samopomocy Społecznej, rewitalizacja Pierzei Wschodniej, projekty adaptacyjno-remontowe dotyczących Pierzei Wschodniej i opustoszałego budynku szkoły w Baligrodzie), ich realizacja sprzyjałaby ożywieniu zdegradowanych obszarów miejscowości, a realizacja projektu wydatnie zmieniłaby funkcjonalność i postrzeganie centralnych punktów miejscowości i byłaby szansą wykreowania potencjalnego obszaru dla usług, biznesu, życia towarzyskiego. Według *Strategii Rozwoju Gminy Baligród na lata 2014-2024* należy stworzyć także przestrzeń dla lokalnego gminnego jarmarku gdzie mieszkańcy Gminy mogliby oferować swoje produkty, a usytuowanie jarmarku w przestrzeni zauważalnej dla podróżujących (z drogi głównej drodze wojewódzkiej nr 893.) wpłynęłoby na promocję Gminy. Zatem w gminnym dokumencie strategicznym (*Strategia Rozwoju Gminy Baligród na lata 2014-2024*) rewitalizacja centrum Baligrodu (odnowa centrum m.in.: Domu Pomocy Społecznej; przebudowa i termomodernizacja budynku ośrodka zdrowia; przebudowa mieszkalnych budynków socjalnych; przebudowa placu targowego) jest wskazana jako obszar szczególnej troski władz publicznych i obszar na którym skupiać się będzie życie społeczno-gospodarcze w Gminie.

B. powiązania LPR ze studium uwarunkowań i kierunków zagospodarowania przestrzennego gminy

Główne kierunki działań polityki rozwoju przestrzennego Gminy Baligród określone zostały w dokumencie *Studium uwarunkowań i kierunków zagospodarowania przestrzennego Gminy Baligród* (Krosno 2001 – 2002 r.). Dokument ten określa ogólne i szczegółowe uwarunkowania i kierunki polityki przestrzennej na analizowanym obszarze.

Celem rozwoju gminy określonym w *Studium uwarunkowań i kierunków zagospodarowania przestrzennego Gminy Baligród* jest osiągnięcie stabilnego i zrównoważonego rozwoju, w którym byłoby zapewnione: zaspokojenie bieżących potrzeb mieszkańców; warunki umożliwiające wzrost poziomu życia; warunki umożliwiające

zaspokojenie przyszłych potrzeb następnych pokoleń; ochrona środowiska przyrodniczego jako nierozłącznej części wszystkich procesów rozwojowych; kształtowanie struktury funkcjonalno – przestrzennej w nawiązaniu do systemów ekologicznych; rozwijanie funkcji zgodnych z predyspozycjami środowiska; dążenie do zapewnienia mieszkańcom, w możliwie największym stopniu źródeł utrzymania na terenie gminy; dążenie do zachowania bądź przywrócenia na niektórych obszarach ładu przestrzennego w rozwoju osadnictwa i lokalizacji innych elementów zagospodarowania; wyposażenie obszaru w infrastrukturę społeczną, techniczną i ekonomiczną stosownie do występujących potrzeb.

Zatem cel główny rewitalizacji „Poprawa jakości życia mieszkańców, włączenia oraz zintegrowania społecznego, realizacja działań infrastrukturalnych służących rozwiązywaniu problemów społecznych, poprawa jakości środowiska naturalnego, a także ożywienie gospodarcze obszaru” nawiązuje do **celu rozwoju gminy** określonym w *Studium uwarunkowań i kierunków zagospodarowania przestrzennego Gminy Baligród*.

Zgodnie ze *Studium uwarunkowań i kierunków zagospodarowania przestrzennego Gminy Baligród* gminę podzielić można na dwie jednostki funkcjonalne:

Strefa potencjalnego rozwoju osadnictwa - obejmuje tereny zainwestowane gminy w postaci: istniejącego i projektowanego budownictwa mieszkaniowego, obszarów usług, obszarów działalności gospodarczej, cmentarzy oraz potencjalnych możliwości ich rozwoju. Przekształcenia w tej jednostce osadniczej dotyczyć będą budowy i modernizacji układu komunikacyjnego tj. przebudowy dróg wojewódzkich, powiatowych i gminnych. Rozwój tej jednostki będzie następował w oparciu o istniejące zasoby i infrastrukturę społeczną, obejmował będzie rozwój infrastruktury technicznej na istniejących rezerwach terenowych oraz rozwój mieszkalnictwa przy zagwarantowaniu mieszkańcom jak najlepszego środowiska życia (mieszkanie, usługi, praca, wypoczynek).

Strefa terenów otwartych - obejmuje obszar lasów, terenów rolnych, terenów chronionych. W granicach gminy Baligród wyodrębnione zostały następujące strefy polityki przestrzennej, dla których określa się odmienne zasady zagospodarowania i kierunki działania dotyczące całej wydzielonej strefy:

I. Ochronna

Obejmująca obszary najwyższej i wysokiej ochrony wód podziemnych, obszary lasów i dolin rzecznych, obszary ochrony uzdrowskiej od projektowanego uzdrowiska „Rabe”, źródła wód mineralnych i obszary zalegania wód mineralnych.

II. Restrukturyzacji

Obejmująca obszary potencjalnego rozwoju wymagające rehabilitacji, obszary rolne

potencjalnych zalesień, restrukturyzacji rolnictwa, obszary parków i cmentarzy do rewitalizacji i tereny powyrobowiskowe do rekultywacji. Polityka przestrzenna w wyznaczonej strefie restrukturyzacji to m.in.: opracowanie MPZP dla obszaru wymagającego rehabilitacji tj. zabudowy centrum Baligrodu, z wyraźnym podkreśleniem małomiasteczkowego charakteru i rewitalizacji zabudowy istniejącej.

III. Intensyfikacji rozwoju

Obejmująca obszary zainwestowania (istniejącego i przewidywanego) mieszkaniowego, zorganizowanej działalności produkcyjno – usługowej i turystyczno – usługowej, komunikacyjnego oraz sieci i urządzeń infrastruktury technicznej obsługującej powyższe tereny. Polityka przestrzenna dla strefy intensyfikacji to m.in.: przebudowa zasobów mieszkaniowych; uzbrajanie terenów w infrastrukturę techniczną; tworzenie warunków do rozwoju usług komercyjnych, rzemiosła usługowego i drobnej wytwórczości oraz przetwórstwa rolnego zaspokajających potrzeby mieszkańców gminy i dających miejsca pracy; utrzymanie niezbędnych rezerw pod przebudowę układu komunikacyjnego; eliminacja zaszłości realizacyjnych w inwestycjach komunikacyjnych.

IV. Zagrożenia

Obejmująca tereny, które ze względu na swoje predyspozycje stwarzają zagrożenie dla ludzi i ich zabudowy mieszkaniowej. Są to obszary fizjograficznie niekorzystne, obszary osuwiskowe oraz obszary wpału węgla drzewnego. Polityka przestrzenna prowadzona w strefie zagrożeń to m.in.: nie lokalizowanie nowych obiektów budowlanych w strefach niekorzystnych fizjograficznie.

Studium uwarunkowań i kierunków zagospodarowania przestrzennego Gminy Baligród zakłada że polityka gminy w zakresie rozwoju infrastruktury społecznej winna być ukierunkowana głównie na poprawę jakości życia jej mieszkańców poprzez:

- zabezpieczenie przynajmniej minimalnego poziomu potrzeb bytowych i ogólnorozwojowych społeczeństwa z zapobieganiem tendencjom spadkowym w standardach obsługi,
- wyrównanie dysproporcji (w ramach realnych możliwości ich spełnienia) w przestrzennym rozmieszczeniu urządzeń infrastruktury społecznej o elementarnym i podstawowym charakterze,
- wzbogacenie rzeczowego zakresu infrastruktury o elementy wynikające z pojawiających się potrzeb związanych ze zmieniającym się poziomem i stylem życia i postępującego zróżnicowania w tym zakresie , a więc i zróżnicowania potrzeb przede

wszystkim jakościowych,

- dostosowanie dotychczasowych funkcji obiektów i lokali do aktualnych potrzeb z założeniem płynnej i szybkiej możliwości zmiany tych funkcji.
- zwiększenie zasobów materialnych i miejsc pracy w zasadzie we wszystkich ogniwach infrastruktury społecznej.

W powyższe założenia wpisuje się LPR Gminy Baligród.

C. powiązania LPR z Strategią Rozwiązywania Problemów Społecznych dla Gminy Baligród na lata 2015-2020

Wizja gminy Baligród w zakresie rozwiązywania problemów społecznych to pożądaný jej obraz w sferze społecznej w określonym wymiarze czasowym, tj. do roku 2022. Uwzględniając powyższe, wizji gminy Baligród nadano następujące brzmienie: Gmina Baligród miejscem oferującym godne warunki do życia i rozwoju mieszkańców poprzez zapobieganie marginalizacji i wykluczeniu społecznemu. Do wizji tej nawiązuje Wizja zawarta w programie rewitalizacji gminy Baligród, jako że wizja tam zawarta przedstawia się następująco: „Obszar rewitalizacji w miejscowości Baligród to miejsce przyjazne wszystkim mieszkańcom oraz społecznie zintegrowane, o wysokiej jakości życia, o estetycznej przestrzeni publicznej oraz rozwiniętej infrastrukturze technicznej i społecznej, stwarzające mieszkańcom możliwości rozwoju biznesu, a także przyjazne środowisku naturalnemu”.

W ramach SRPS założono by polityka Gminy Baligród w zakresie pomocy społecznej na lata 2016 – 2022 koncentrowała się na trzech celach strategicznych, do których przypisane zostały cele operacyjne i działania.

Lokalny Program Rewitalizacji Gminy Baligród wykazuje się spójnością z celami i działaniami wpisanymi do Strategii Rozwiązywania Problemów Społecznych dla Gminy Baligród na lata 2015-2020. LPR wpisuje się we wszystkie spośród trzech określonych w ramach Strategii Rozwiązywania Problemów Społecznych trzech celów strategicznych:

Cel strategiczny 1: Pomoc na rzecz rodzin i środowisk dotkniętych ubóstwem, bezrobociem oraz wykluczeniem społecznym

Cel strategiczny 2: Wspieranie osób starszych i niepełnosprawnych w integracji i funkcjonowaniu w środowisku lokalnym.

Cel strategiczny 3: Rozwój profilaktyki zdrowotnej oraz systemu działań mających na celu rozwiązywanie problemów uzależnień.

Lokalny Program Rewitalizacji Gminy Baligród na lata 2016-2023

LPR wpisuje się w przede wszystkim następujące wyszczególnione w Strategii Rozwiązywania Problemów Społecznych celach operacyjnych i działaniach:

| |
|--|
| Cel operacyjny 1.3. Zbudowanie systemu działań wspomagających funkcjonowanie rodzin dotkniętych lub zagrożonych wykluczeniem społecznym |
| Wdrażanie programów, w tym współfinansowanych z funduszy pomocowych, na rzecz wspierania rodzin zagrożonych wykluczeniem społecznym |
| Pomoc w uzyskaniu odpowiednich warunków mieszkaniowych dla rodzin |
| Zagospodarowanie czasu wolnego dzieci i młodzieży poprzez rozwój placówek wsparcia dziennego oraz sport, rekreację i kulturę |
| Cel operacyjny 2.2. Integracja społeczna osób starszych |
| Zapewnienie bezpieczeństwa socjalnego i materialnego dla osób starszych |
| Finansowanie w sytuacjach tego wymagających pobytu w domach pomocy społecznej |
| Organizowanie wydarzeń oświatowo-kulturalnych, spotkań integracyjnych dla osób starszych, |
| Prowadzenie pracy socjalnej z osobami starszymi |
| Cel operacyjny 3.1. Poprawa zdrowia mieszkańców |
| Prowadzenie w szkołach na terenie gminy programów edukacji zdrowotnej |
| Stworzenie warunków umożliwiających dostępność do specjalistycznej opieki zdrowotnej na terenie gminy |

Celem, kierunkami działań oraz przedsięwzięciami rewitalizacyjnymi w LPR, które nawiązują do zapisów Strategii jest przede wszystkim cel rewitalizacji nr 1 tj. Włączenie społeczne i poprawa jakości życia mieszkańców, w tym kierunek działania 1.1: Umożliwienie włączenia społecznego osób niepełnosprawnych i starszych (przedsięwzięcia rewitalizacyjne: Rozbudowa, przebudowa i nadbudowa budynku dawnej szkoły oraz zmiana sposobu użytkowania na Dom Pomocy Społecznej; Rozbudowa budynku ośrodka zdrowia o podjazd dla osób uprzywilejowanych, rozbudowa parkingu), kierunek działania 1.2: Wzmocnienie potencjału dzieci i młodzieży (przedsięwzięcie: „Piękna gmina, zdrowi mieszkańcy” – zajęcia dla mieszkańców), kierunek działania 1.3: Poprawa jakości życia mieszkańców poprzez istnienie i poprawę dostępności do domu pomocy społecznej i ośrodka zdrowia (przedsięwzięcie: Budowa parkingu i zjazdu publicznego z drogi gminnej; Rozbudowa, przebudowa i nadbudowa budynku dawnej szkoły oraz zmiana sposobu użytkowania na Dom Pomocy Społecznej; Rozbudowa budynku ośrodka zdrowia o podjazd dla osób uprzywilejowanych, rozbudowa parkingu; Kierunek działania 1.4. Sprzyjające walce z ubóstwem i bezrobociem uaktywnienie potencjału gospodarczego (przedsięwzięcie: Przebudowa placu targowego w Baligrodzie); Kierunek działania 1.5. Poprawa jakości życia mieszkańców budynków socjalnych (przedsięwzięcie: Przebudowa, rozbudowa i nadbudowa budynku mieszkalnego wielorodzinnego; Przebudowa i rozbudowa budynku mieszkalnego wielorodzinnego z częścią handlową). Celem, kierunkami działań oraz przedsięwzięciami rewitalizacyjnymi

w LPR które nawiązują do zapisów Strategii jest także cel rewitalizacji Nr 3 tj. Ograniczenie problemów społecznych poprzez poprawę stanu infrastruktury społecznej i technicznej, w tym: kierunek działania 3.1. Rozbudowa obiektów infrastruktury społecznej (przedsięwzięcie: Przebudowa, rozbudowa i nadbudowa budynku mieszkalnego wielorodzinnego; Rozbudowa, przebudowa i nadbudowa budynku dawnej szkoły oraz zmiana sposobu użytkowania na Dom Pomocy Społecznej; Przebudowa i rozbudowa budynku mieszkalnego wielorodzinnego z częścią handlową; Rozbudowa budynku ośrodka zdrowia o podjazd dla osób uprzywilejowanych, rozbudowa parkingu).

4. CECHY I ELEMENTY LPR GMINY BALIGRÓD

Zgodnie z zapisami tabeli nr 28 ze środków EFS będą finansowane zadania nr 5- zapewnienie funkcjonowania Domu Pomocy Społecznej oraz zadanie nr 6- Wyższe kwalifikacje-Twoja szansa na zatrudnienie. Przedsięwzięcia infrastrukturalne (zadania nr 1,2,3,4,7,8,9,10,11,12,13) wskazane w w.w. tabeli są komplementarne z przedsięwzięciami nieinfrastrukturalnymi (zadania nr 5,6). Zadanie nr 5 tj. zapewnienie funkcjonowania Gminnego Domu Pomocy Społecznej jest komplementarne z rozbudową, nadbudową i przebudową budynku szkoły na Dom Pomocy Społecznej. Przebudowa, rozbudowa i nadbudowa budynku mieszkalnego wielorodzinnego z przeznaczeniem na mieszkania socjalne również będzie miała ogromny wpływ na poprawę jakości życia części mieszkańców oraz zwiększenie świadomości i możliwości poszczególnych jednostek osobowych. Działania te przyczyniają się do zmniejszenia poziomu ubóstwa w gminie oraz wpływają na podniesienie jakości życia mieszkańców. Natomiast zadanie 6 Wyższe kwalifikacje- Twoja szansa na zatrudnienie ściśle jest związane z przebudową i rozbudową budynku wielorodzinnego z częścią handlową, która zwiększy możliwości przedsiębiorczości oraz będzie stanowiła nowe miejsca pracy. Podobnie jak przebudowa placu targowego w Baligrodzie, gdzie mieszkańcy mieli szansę znaleźć pracę lub rozwinąć własną działalność, poprawiając tym samym poziom jakości życia oraz dając szansę na zwiększenie poziomu kwalifikacji. Działanie 12 i 13 czyli Budowę ciepłociągu oraz kotłowni na biomasę, będą miały pozytywny wpływ na mieszkańców, zwiększając ich świadomość ekologiczną oraz znacząco wpłyną na poprawę stanu jakości powietrza. Zmniejszenie emisji negatywnie wpływających na środowisko gazów, związane jest z zastąpieniem dotychczasowej metody ogrzewania budynków lub ciepłej wody użytkowej przez spalanie węgla. Działania te są przyjazne środowisku tj. budowa kotłowni na biomasę, oraz ciepłociąg, który będzie zasilał również budynki użyteczności publicznej, również podlegać będą rewitalizacji centrum

Baligrodu. Zgodnie z Wytycznymi Ministra Rozwoju w zakresie rewitalizacji w programach operacyjnych na lata 2014-2020 projekty te wykazują komplementarność przestrzenną (oddziałują na cały dotknięty kryzysem obszar a nie na pojedyncze miejsca, dopełniają się przestrzennie i zachodzi między nimi efekt synergii zarówno przestrzenny, jak i funkcjonalny), komplementarność problemową (dopełniają się tematycznie, koncentrują się na całościowym spojrzeniu na przyczyny kryzysu danego obszaru) oraz komplementarność źródeł finansowania (opierają się na konieczności umiejętnego uzupełniania i łączenia wsparcia ze środków EFRR i EFS z wykluczeniem ryzyka podwójnego finansowania).

KOMPLEKSOWOŚCI PROGRAMU REWITALIZACJI

Program rewitalizacji Gminy Baligród ujmuje działania w sposób kompleksowy (współfinansowanie ze środków EFRR, EFS, krajowych środków publicznych a także środki prywatne czy środki z innych źródeł) z uwzględnieniem sfer społecznej, gospodarczej, przestrzenno-funkcjonalnej, technicznej, środowiskowej - zintegrowanie na poziomie celów, kierunków działań oraz przedsięwzięć rewitalizacyjnych. Poszczególne przedsięwzięcia rewitalizacyjne są powiązane i oczekiwana jest synchronizacja efektów ich oddziaływania na sytuację kryzysową, a różnorodnych projektów powoduje kompleksowość interwencji. Zaplanowane przedsięwzięcia rewitalizacyjne odpowiadają równocześnie na kilka celów oraz kierunków działań – w opisie poszczególnych przedsięwzięć zawarto informację do jakich celów i kierunków działań się odnoszą.

KONCENTRACJA PROGRAMU REWITALIZACJI

Program rewitalizacji Gminy Baligród dotyczy terenów o istotnym znaczeniu dla rozwoju Gminy, a działania rewitalizacyjne w większości skierowane są na zidentyfikowany w diagnozie obszar rewitalizacji – obszar rewitalizacji składa się z dwóch podobszarów. Do objęcia wsparciem dopuszczony został także projekt rewitalizacyjny zlokalizowane poza tym obszarem z uwagi na to iż służy on realizacji celów wynikających z Programu rewitalizacji Gminy Baligród – będzie miał on wpływ m.in. na spadek bezrobocia w wyniku powstania nowych miejsc pracy, dzięki temu na niwelowanie ubóstwa, włączenie społeczne, a także na wzrost liczbę funkcjonujących podmiotów gospodarczych.

KOMPLEMENTARNOŚĆ

Przedsięwzięcia rewitalizacyjne są ze sobą komplementarne.

- Komplementarność przestrzenna

Wzięte zostały pod uwagę wzajemne powiązania pomiędzy przedsięwzięciami rewitalizacyjnymi zarówno realizowanych na obszarze rewitalizacji, jak i znajdujących się poza nim, ale oddziałujących na obszar rewitalizacji - poszczególne projekty rewitalizacyjne wzajemnie się dopełniają.

- Komplementarność problemowa

Projekty rewitalizacyjnych/przedsięwzięcia dopełniają się tematycznie – dotyczą sfer: społecznej, gospodarczej, przestrzenno-funkcjonalnej, technicznej, środowiskowej i stanowią odpowiedź na zdiagnozowane problemy. Określony został także pożądany stan do jakiego mają doprowadzić obszar przedsięwzięcia rewitalizacyjne. LPR wpisuje się także w dokumenty strategiczne i planistyczne gminy oraz powiatu nowotarskiego i województwa małopolskiego.

- Komplementarność proceduralno-instytucjonalna

System zarządzania LPR pozwoli na efektywne współdziałanie na jego rzecz różnych instytucji oraz wzajemne uzupełnianie się i spójność procedur. W systemie zarządzania wyznaczono Zespół ds. rewitalizacji - w ramach struktur Urzędu Gminy - co pozwoli także na skuteczną realizację działań w ramach LPR. Istotną rolę ma pełnić także Komitet Rewitalizacji. Współpraca pomiędzy Zespołem ds. Rewitalizacji, Komitetem Rewitalizacji oraz interesariuszami procesu rewitalizacji pozwoli na zapewnienie komplementarności proceduralno-instytucjonalnej.

- Komplementarność międzyokresowa

Zachowanie ciągłości programowej (polegającej na kontynuacji lub rozwijaniu wsparcia z polityki spójności 2007-2013) ma w procesach rewitalizacji kluczowe znaczenie.

W perspektywie 2007-2013 Gmina Baligród realizowała projekt „Czas na aktywność w Gminie Baligród” – od kwietnia 2012 r. do września 2015 r. W latach 2012-2014 w projekcie brało udział po 20 osób bezrobotnych, a w 2015 r. – 15 osób bezrobotnych. W ramach realizacji projektu przeprowadzono następujące kursy zawodowe: projektowanie ogrodów, pilarz, kucharz małej gastronomii, technolog robót budowlanych, opiekunka osób starszych, technolog robót wykończeniowych, operator koparko-ładowarki, kucharz i ciastkarz, sprzedawca (kasa fiskalna), kierowca (prawo jazdy kat. C), organizacja i obsługa

przyjęć okolicznościowych z cateringiem, HDS, drwal, operator pilarki, bukieciarstwo, stylizacja paznokci, HDS plus operator pilarki. Projekt ten miał na celu nabycie nowych umiejętności i kompetencji przez osoby bezrobotne, zmniejszenie bezrobocia i wzrost aktywności zawodowej oraz przedsiębiorczości. Kontynuacją działań podjętych przez Gminę Baligród będzie projekt nr 6 który nadal ma na celu aktywizację mieszkańców i podnoszenie ich kwalifikacji. Projekt jest komplementarny z nowymi działaniami, które zwiększają liczbę miejsc pracy oraz dają szansę na rozwój własnej przedsiębiorczości. Przebudowa placu targowego w Baligrodzie oraz przebudowa budynku mieszkalnego z częścią handlową jest szansą dla społeczności obywatelskiej na podniesienie kwalifikacji oraz podjęcia pracy a co za tym idzie poprawą poziomu jakości życia. Wpływa to również na ogólny rozwój mieszkańców. Projekt ten jest powiązany z przedsięwzięciem nr 1,4,6,7 oraz 8 – są to projekty komplementarne.

- Komplementarność źródeł finansowania

Przedsięwzięcia rewitalizacyjne opierają się na łączeniu wsparcia ze środków EFRR, EFS, krajowych środków publicznych a także środki prywatne czy środki z innych źródeł – zostało to opisane w szacunkowych ramach finansowych LPR.

Wszystkie projekty inwestycyjne finansowane z EFRR są powiązane w sposób bezpośredni lub pośredni z projektami finansowanymi z EFS. Projekt nr 5 (zapewnienie funkcjonowania Gminnego Domu Pomocy Społecznej) jest komplementarny w stosunku do projektu nr 4 (rozbudowa, przebudowa i nadbudowa budynku dawnej szkoły oraz zmiana sposobu użytkowania na Dom Pomocy Społecznej, budowa zjazdu publicznego z drogi gminnej, parkingu oraz niezbędnej infrastruktury towarzyszącej) są to działania konieczne biorąc pod uwagę poziom bezrobocia oraz starzejące się społeczeństwo w gminie. Gmina zmagą się z wysokim poziomem ubóstwa. Przebudowa Domu Pomocy Społecznej jest koniecznością do rozwiązania problemów społeczeństwa w gminie, które narastają w związku z brakiem odpowiedniego działnia tych jednostek. Natomiast projekt nr 6 („Wyższe kwalifikacje – Twoja szansa na zatrudnienie”) z projektem nr 1 (przebudowa, rozbudowa i nadbudowa budynku mieszkalnego wielorodzinnego wraz z niezbędną infrastrukturą towarzyszącą), projektem nr 7 (przebudowa i rozbudowa budynku mieszkalnego wielorodzinnego z częścią handlową) oraz projektem nr 8 (przebudowa placu targowego w Baligrodzie), która zwiększy możliwości przedsiębiorczości oraz będzie stanowiła nowe miejsca pracy. Podobnie jak przebudowa placu targowego w Baligrodzie, gdzie mieszkańcy będą mieli szansę znaleźć pracę lub rozwinąć własną działalność, poprawiając tym samym poziom jakości życia oraz dając szansę na zwiększenie poziomu kwalifikacji. Obecnie na terenie gminy nie ma

odpowiednich warunków infrastrukturalnych do rozwoju przedsiębiorczości. Zarówno przebudowa placu targowego jak i budynku mieszkalnego z częścią handlową stworzy dla mieszkańców nowe miejsca pracy oraz przyczyni się do rozwoju przedsiębiorczości, a co za tym idzie poprawę jakości życia mieszkańców. Działania 13 i 12 są bezpośrednio związane z działaniami 7, 4 i 1, nowa kotłownia na biomasę będzie zasilala obiekty, które będą podlegać rewitalizacji.

Głównymi przedsięwzięciami rewitalizacyjnymi w Gminie Baligród są projekty nr 1, 4, 7 i 8. Biorąc pod uwagę, że pozostałe przedsięwzięcia będą realizowane w otoczeniu głównych projektów rewitalizacyjnych, są z nimi bezpośrednio lub pośrednio związane oraz dotyczą obszaru przestrzeni publicznej, należy stwierdzić że one również będą komplementarne w stosunku do projektów finansowanych z EFS (projekty nr 5 i 6). Cele społeczne projektu, tj. włączenie społeczne i poprawa jakości życia mieszkańców zostaną osiągnięte. Realizacja wszystkich planowanych przedsięwzięć rewitalizacyjnych przyczyni się do zmniejszenia liczby osób i rodzin objętych pomocą GOPS z powodu ubóstwa, bezrobocia lub niepełnosprawności, poprawy jakości życia mieszkańców budynków socjalnych, zwiększenia dostępności przestrzeni publicznej dla wszystkich mieszkańców, w tym osób niepełnosprawnych i starszych, zmniejszenie bezrobocia i bierności zawodowej, wzrost przedsiębiorczości oraz zmniejszenie zapotrzebowania na pomoc społeczną poprzez ożywienie gospodarcze obszaru i powstanie nowych miejsc pracy. Realizacja wskazanych w LPR przedsięwzięć rewitalizacyjnych (finansowanych zarówno z EFRR, jak i EFS) spowoduje radykalną poprawę życia mieszkańców. Gmina Baligród zamierza złożyć jeden wniosek, który będzie obejmował wszystkie wskazane przedsięwzięcia rewitalizacyjne 1, 4, 7, 8, 12 i 13. Wnioskodawca weźmie pod uwagę istniejące w ramach Działania 6.3 RPO WP obostrzenia w przypadku projektów dotyczących infrastruktury drogowej, modernizacji budynków mieszkalnych oraz finansowania infrastruktury technicznej.

WEWNĘTRZNA SPÓJNOŚĆ DZIAŁAŃ

Przedsięwzięcia rewitalizacyjne są powiązane z celami, kierunkami działań określonymi w LPR - odpowiadają na zidentyfikowane w diagnozie problemy i potrzeby oraz opierają się na wewnętrznych potencjałach obszaru rewitalizacji. Diagnoza oraz delimitacja obszaru rewitalizacji oraz wizja, cele i odpowiadające im kierunki działań zostały sformułowane w sposób adekwatny do wyników diagnozy obszaru rewitalizacji.

REALIZACJA ZASADY PARTNERSTWA I PARTYCYPACJA

Partycypacja społeczna jest wpisana w proces rewitalizacji jako fundament działań na każdym etapie tego procesu (przygotowanie, wdrażanie, ocena). Prace nad przygotowaniem LPR, jak również wdrażanie (realizacja) oparte są na współpracy ze wszystkimi grupami interesariuszy, w tym ze społecznością obszarów rewitalizacji, innymi ich użytkownikami, przedsiębiorcami - umożliwiono szeroką partycypację społeczną. Partycypacja ukierunkowana jest na możliwie dojrzałe jej formy, takich jak współdecydowanie.

5. WIZJA STANU OBSZARU PO PRZEPROWADZENIU REWITALIZACJI

Wizja stanu obszaru po przeprowadzeniu rewitalizacji to opis pożądanego stanu docelowego obszaru rewitalizacji po osiągnięciu celów rewitalizacji i planowany efekt rewitalizacji.

Wizja obszaru po przeprowadzeniu działań rewitalizacyjnych powinna być spójna z wizją rozwoju całego obszaru w skład którego wchodzi obszar rewitalizacji. Zgodnie z *Strategią rozwoju lokalnego Gminy Baligród na lata 2014 - 2024* Gmina Baligród w roku 2024+ to Gmina:

- O znanej marce w kraju i za granicą
- Stwarzająca mieszkańcom możliwości rozwoju biznesu
- Oferująca zrównoważony rynek pracy, który zapewni stabilność rozwoju rodzin
- Stanowiąca atrakcyjne miejsce zamieszkania dla obecnych i nowych mieszkańców
- Zapewniająca opiekę dla osób starszych
- Oferująca wysoki poziom edukacji i rozwoju dla dzieci i młodzieży
- Społecznie zintegrowana

Zatem aby wizja obszarów wskazanych do rewitalizacji nawiązywała do kierunków rozwoju całego obszaru gminy działania rewitalizacyjne powinny być realizowane w taki sposób aby:

- stworzyć atrakcyjne warunki do życia mieszkańcom i podnosić jakość życia mieszkańców
- zapewniać stabilność rozwoju rodzin poprzez zrównoważony rynek pracy
- osiągnąć integrację społeczności lokalnej i stworzyć warunki zapewniające opiekę osobom starszym

Wizja odnosi się także do wszystkich diagnozowanych sfer (społecznej, środowiskowej, przestrzenno-funkcjonalnej, technicznej i gospodarczej). Wyniki analizy wszystkich pięciu sfer: społecznej, gospodarczej, środowiskowej, przestrzenno-funkcjonalnej oraz technicznej dla Gminy Baligród wskazały iż największa koncentracja negatywnych zjawisk społecznych ma miejsce w sołectwie Baligród, a biorąc pod uwagę pozostałe sfery Baligród charakteryzują się największą koncentracją negatywnych zjawisk także w sferze środowiskowej.

Ponadto wizja powinna nawiązywać do kluczowych negatywnych zjawisk (problemów) dotyczących obszaru zdegradowanego w Gminie Baligród do których należą:

- stosunkowo niski odsetek osób w wieku produkcyjnym
- wysoka liczba osób objętych pomocą GOPS
- wysoka liczba rodzin objętych pomocą GOPS
- wysoka liczba osób korzystająca z GOPS z powodu bezrobocia
- wysokie bezrobocie
- wysoka liczba osób korzystająca z GOPS z powodu ubóstwa
- ubóstwo
- wysoka liczba osób korzystająca z GOPS z powodu niepełnosprawności
- wysoka liczba przyznanych przez GOPS zasiłków
- wysoki odsetek przyznanych przez GOPS zasiłków
- azbest pozostały do unieszkodliwienia (w tonach)
- przekroczenie norm zanieczyszczenia powietrza PM 2,5, PM 10, B(a)P
- brak istnienia domu pomocy społecznej
- niska łączna powierzchnia użytkowa w lokalach oddanych do użytkowania w latach 2012- 2015 w sołectwach gminy Baligród (w m²) na 1 mieszkańca
- istnienie niewykorzystanego potencjału gospodarczego związanego m.in. z przebiegiem przez Baligród drogi wojewódzkiej nr 893
- niska efektywność energetyczna budynków użyteczności publicznej; brak ocieplenia budynków użyteczności publicznej np. ośrodka zdrowia; brak termomodernizowanych budynków użyteczności publicznej
- trudnościami w dotarciu i skorzystaniu z ważnych dla mieszkańców obiektów poprzez braki w zwłaszcza w infrastrukturze towarzyszącej drogom np. utrudniony dostęp poprzez liczbę miejsc parkingowych do jedyne w gminie ośrodka zdrowia, ogólne niedobory miejsc parkingowych
- wykluczenie społeczne – np. dostęp dla osób niepełnosprawnych zapewniony tylko do budynku urzędu gminy (tylko na parter), a w związku z dużą liczbą osób niepełnosprawnych i starszych także konieczność dostosowania dla nich jedyne

w gminie ośrodka zdrowia.

- stosunkowo złe wyniki egzaminów końcowych uczniów szkół
- zły stan/degradacja obiektów budowlanych na terenie Baligrodu: np. ośrodka zdrowia; byłej szkoły - budynek ponad stuletni, wyłączony z użytkowania; budynek mieszkalno-usługowy przy ul. Bieszczadzkiej 3; budynek mieszkalny przy ul. Plac Wolności 3.

W związku z powyższymi aspektami określona została wizja obszaru po przeprowadzeniu procesu rewitalizacji.

WIZJA: Obszar rewitalizacji w miejscowości Baligród to miejsce przyjazne wszystkim mieszkańcom oraz społecznie zintegrowane, o wysokiej jakości życia, o estetycznej przestrzeni publicznej oraz rozwiniętej infrastrukturze technicznej i społecznej, stwarzająca mieszkańcom możliwości rozwoju biznesu, a także przyjazne środowisku naturalnemu.

Wizja odnosi się do całego obszaru rewitalizacji.

Cel główny procesu rewitalizacji stanowi punkt odniesienia do pozostałych celów które muszą przyczyniać się do jego osiągnięcia.

CEL GŁÓWNY: Poprawa jakości życia mieszkańców, włączenia oraz zintegrowania społecznego, realizacja działań infrastrukturalnych służących rozwiązywaniu problemów społecznych, poprawa jakości środowiska naturalnego, a także ożywienie gospodarcze obszaru.

Działania rewitalizacyjne przyczynią się do poprawy jakości życia mieszkańców oraz wzmocnienie więzi społecznych, integracji społecznej, włączenia społecznego, wzmocnienia potencjału dzieci i młodzieży, zmniejszenia zapotrzebowania na pomoc społeczną poprzez powstanie nowych miejsc pracy oraz zmniejszenia dzięki temu problemu ubóstwa. W sferze przestrzenno- funkcjonalnej oraz technicznej nastąpi poprawa dostępności i estetyki przestrzeni publicznej, poprawa stanu obiektów infrastruktury oświatowej, OSP i kulturowej (izba regionalna) oraz funkcjonalność przestrzeni (strefa odpoczynku, rekreacji i aktywnego spędzania czasu) – dzięki czemu ulegną poprawie warunki życia mieszkańców. Planowane działania rewitalizacyjne zmierzają także do poprawy komfortu życia mieszkańców poprzez stworzenie terenów zielonych i zmniejszenie negatywnego wpływu budynków użyteczności publicznej na środowisko przyrodnicze

– kształtując estetyczną i dopasowaną do otoczenia (z poszanowaniem kontekstu przyrodniczego, kulturowego i społecznego) przestrzeń publiczną przyjazną dla mieszkańców i sprzyjającą zachowaniom niskoemisyjnym, a także pozytywnie wpływając na zasadę zrównoważonego rozwoju oraz poprawę i ochronę środowiska naturalnego.

Przedsięwzięcia rewitalizacyjne przyczynią się także do aktywizacji gospodarczej obszaru, gminy i regionu, wzmocnienia spójności wewnętrznej województwa w tym dostępności do usług publicznych i zmniejszaniu poziomu bezrobocia oraz będą mieć pozytywny wpływ na realizację celów strategii województwa małopolskiego.

6. CELE REWITALIZACJI ORAZ ODPOWIADAJĄCE IM KIERUNKI DZIAŁAŃ SŁUŻĄCE OGRANICZENIU NEGATYWNYCH ZJAWISK

Wizja stanowi podstawę do wyznaczenia celów rewitalizacji i odpowiadających im kierunków działań. Na cele rewitalizacji miały wpływ zidentyfikowane w diagnozie problemy oraz potencjały skumulowane na obszarze zdegradowanym. Wyznaczonych zostało 5 celów rewitalizacji, które odpowiadają podstawowym sferom: społecznej, technicznej, przestrzenno-funkcjonalnej, środowiskowej i gospodarczej. Cele i kierunki działania odnoszą się do całego obszaru rewitalizacji, czyli dwóch poszczególnych podobszarów.

W ramach każdego celu szczegółowego wyznaczono kierunki działań mających na celu eliminację lub ograniczenie negatywnych zjawisk zdiagnozowanych na obszarze rewitalizacji. (ryc. 59.)

Cel rewitalizacji Nr 1: Włączenie społeczne i poprawa jakości życia mieszkańców

KIERUNKI DZIAŁANIA:

- 1.1. Umożliwienie włączenia społecznego osób niepełnosprawnych i starszych
- 1.2. Poprawa jakości życia mieszkańców poprzez istnienie i poprawę dostępności do domu pomocy społecznej i ośrodka zdrowia
- 1.3. Sprzyjające walce z ubóstwem i bezrobociem uaktywnienie potencjału gospodarczego
- 1.4. Poprawa jakości życia mieszkańców budynków socjalnych

Cel rewitalizacji Nr 2: Realizacja działań infrastrukturalnych służących mieszkańcom i sprzyjających energooszczędności i ochronie środowiska

KIERUNKI DZIAŁANIA:

- 2.1. Wzrost efektywności korzystania z budynków użyteczności publicznej w zakresie energooszczędności i ochrony środowiska
- 2.2. Poprawa dostępności do usług publicznych

Cel rewitalizacji Nr 3 Ograniczenie problemów społecznych poprzez poprawę stanu infrastruktury społecznej i technicznej

KIERUNKI DZIAŁANIA:

- 3.1. Rozbudowa obiektów infrastruktury społecznej
- 3.2. Rozbudowa obiektów infrastruktury technicznej

Cel rewitalizacji Nr 4 Poprawa jakości środowiska naturalnego

KIERUNEK DZIAŁANIA:

- 4.1. Zmniejszenie negatywnego wpływu budynków użyteczności publicznej na środowisko naturalne

Cel rewitalizacji Nr 5 Ożywienie gospodarcze obszaru

KIERUNEK DZIAŁANIA:

- 5.1. Uaktywnienie potencjału gospodarczego i umożliwienie prowadzenia działalności gospodarczej

POWIĄZANIE CELÓW REWITALIZACJI I KIERUNKÓW DZIAŁAŃ ZE ZDIAGNOZOWANYMI PROBLEMAMI I POTRZEBAMI

Cele rewitalizacji i kierunki działania stanowią odpowiedź na zidentyfikowane problemy oraz potrzeby. Diagnoza wskazała na negatywne zjawiska (problemy), a potrzeby i konkretne przedsięwzięcia rewitalizacyjne wynikają ponadto z informacji uzyskanych w procesie konsultacji społecznych nad opracowaniem LPR (np. ankieta, spotkania). Powiązanie celów rewitalizacji i kierunków działania ze zdiagnozowanymi problemami i potrzebami opisane zostało poniżej.

Cel rewitalizacji Nr 1 Włączenie społeczne i poprawa jakości życia mieszkańców.

Cel rewitalizacji Nr 1 jest odpowiedzią na problemy i potrzeby zidentyfikowane poprzez analizę danych obiektywnych i diagnozę potencjałów obszaru.

Najważniejsze kwestie problemowe w sferze społecznej: stosunkowo niski odsetek osób w wieku produkcyjnym; wysoka liczba osób objętych pomocą GOPS; wysoka liczba rodzin objętych pomocą GOPS; wysoka liczba osób korzystająca z GOPS z powodu bezrobocia; wysoka liczba osób korzystająca z GOPS z powodu ubóstwa; wysoka liczba osób korzystająca z GOPS z powodu niepełnosprawności; wysoka liczba przyznanych przez GOPS zasiłków; wysoki odsetek przyznanych przez GOPS zasiłków; wykluczenie społeczne – np. dostęp dla osób niepełnosprawnych zapewniony tylko do budynku urzędu gminy (tylko na parter), a w związku z dużą liczbą osób niepełnosprawnych i starszych także konieczność dostosowania dla nich jedyne w gminie ośrodka zdrowia; brak istnienia domu pomocy społecznej; stosunkowo złe wyniki egzaminów końcowych uczniów szkół. Wszystko to wiąże się z m.in. z problemem bezrobocia, ubóstwa, bierności zawodowej i społecznej.

W sferze społecznej pojawiły się więc potrzeby: przeciwdziałania zjawiskom wykluczenia społecznego; włączenia społecznego osób niepełnosprawnych i starszych, zmniejszenia liczby osób i rodzin objętych pomocą GOPS z powodu bezrobocia, ubóstwa i niepełnosprawności; konieczność modernizacji i dostosowania dla osób niepełnosprawnych budynków użyteczności publicznej takich jak ośrodek zdrowia; powstanie domu pomocy społecznej; poprawa jakości życia mieszkańców budynków socjalnych; stworzenia dzieciom i młodzieży warunków do rozwoju kompetencji społecznych i edukacyjnych, zmniejszenie zapotrzebowania na pomoc społeczną poprzez ożywienie gospodarcze obszaru i powstanie nowych miejsc pracy; działania oświatowe i edukacyjne w zakresie wiedzy regionalnej dla dzieci i młodzieży (badania ankietowe).

Realizacja tych potrzeb ma także istotny wpływ na realizację elementów głównego celu rewitalizacji mianowicie na poprawę jakości życia mieszkańców, włączenia oraz zintegrowania społecznego, realizację działań infrastrukturalnych służących rozwiązywaniu problemów społecznych, a także ożywienie gospodarcze obszaru.

Potrzeby te znalazły swoje odzwierciedlenie w wytyczonych w LPR w sferze społecznej kierunkach działania:

Umożliwienie włączenia społecznego osób niepełnosprawnych i starszych

Poprawa jakości życia mieszkańców poprzez istnienie i poprawę dostępności do domu pomocy społecznej i ośrodka zdrowia

Sprzyjające walce z ubóstwem i bezrobociem uaktywnienie potencjału gospodarczego

Poprawa jakości życia mieszkańców budynków socjalnych

Cel rewitalizacji Nr 2 Realizacja działań infrastrukturalnych służących mieszkańcom i sprzyjających energooszczędności i ochronie środowiska.

Cel rewitalizacji Nr 2 jest odpowiedzią na problemy i potrzeby zidentyfikowane poprzez analizę danych obiektywnych i diagnozę potencjałów obszaru.

Kwestie problemowe w sferze technicznej związane są z: złym stanem budynków użyteczności publicznej a zwłaszcza ośrodka zdrowia, budynków z mieszkaniami socjalnymi; zły stan/degradacja obiektów budowlanych na terenie Baligrodu: np. budynku byłej szkoły - budynek ponad stuletni, wyłączony z użytkowania; budynek mieszkalno-usługowy przy ul. Bieszczadzkiej 3; budynek mieszkalny przy ul. Plac Wolności 3; niska łączna powierzchnia użytkowa w lokalach oddanych do użytkowania w latach 2012-2015 w sołectwach gminy Baligród (w m²) na 1 mieszkańca; niska efektywność energetyczna budynków użyteczności publicznej; brak ocieplenia budynków użyteczności publicznej np. ośrodka zdrowia; brak termomodernizowanych budynków użyteczności publicznej; trudnościami w dotarciu i skorzystaniu z ważnych dla mieszkańców obiektów (takich jak ośrodek zdrowia) poprzez braki w zwłaszcza w infrastrukturze towarzyszącej drogom np. utrudniony dostęp poprzez liczbę miejsc parkingowych do jedyne w gminie ośrodka zdrowia; ogólne niedobory miejsc parkingowych (badania ankietowe);; przekroczenie norm zanieczyszczenia powietrza PM 2,5, PM10, B(a)P.

W sferze technicznej pojawiły się więc potrzeby: przebudowy ważnego dla mieszkańców budynku użyteczności publicznej jak ośrodek zdrowia, ale także pod kątem energooszczędności; poprawa możliwości dotarcia do budynków użyteczności publicznej – w tym ośrodka zdrowia poprzez zapewnienie miejsc postojowych w ich sąsiedztwie; zaradzenia niedoborom miejsc parkingowych - stworzenie miejsc w parkingowych w innych miejscach Baligrodu; (badania ankietowe); likwidację lokalnych kotłowni (badania ankietowe); przebudowa wyłączonego z użytkowania i znajdującego się w złym stanie technicznym budynku byłej szkoły i zmiana jego funkcji na dom pomocy społecznej a także poprawa stanu technicznego i energooszczędności mieszkań socjalnych; budowa oświetlenia ciągów pieszych w miejscowości. Wszystko to ma istotny wpływ na realizację elementów głównego celu rewitalizacji, mianowicie na „poprawę jakości życia mieszkańców, włączenie oraz zintegrowanie społeczne, realizację działań infrastrukturalnych służących rozwiązywaniu problemów społecznych, poprawę jakości środowiska naturalnego, a także ożywienie gospodarcze obszaru”.

W związku z tym potrzeby te znalazły swoje odzwierciedlenie w wytyczonych w LPR kierunkach działania:

Wzrost efektywności korzystania z budynków użyteczności publicznej w zakresie energooszczędności i ochrony środowiska

Poprawa dostępności do usług publicznych

Cel rewitalizacji Nr 3 Ograniczenie problemów społecznych poprzez poprawę stanu infrastruktury społecznej i technicznej.

Cel rewitalizacji Nr 3 jest odpowiedzią na problemy i potrzeby zidentyfikowane poprzez analizę danych obiektywnych i diagnozę potencjałów obszaru.

Kwestie problemowe w sferze przestrzenno-funkcjonalnej związane są z: wysoką liczbą osób korzystająca z GOPS z powodu niepełnosprawności; wysoką liczbą i odsetkiem przyznanych przez GOPS zasiłków; brak istnienia domu pomocy społecznej; trudnościami w dotarciu i skorzystaniu z ważnych dla mieszkańców obiektów poprzez braki w zwłaszcza w infrastrukturze towarzyszącej drogom - większe zapotrzebowanie niż jest to w rzeczywistości na chodniki, miejsca postojowe, parkingi (badania ankietowe), zwłaszcza w sąsiedztwie budynków użyteczności publicznej np. utrudniony dostęp poprzez liczbę miejsc parkingowych do jedynego w gminie ośrodka zdrowia; wykluczenie społeczne – np. dostęp dla osób niepełnosprawnych zapewniony tylko do budynku urzędu gminy (tylko na parter), a w związku z dużą liczbą osób niepełnosprawnych i starszych także konieczność dostosowania dla nich jedynego w gminie ośrodka zdrowia; zły stan/degradacja obiektów budowlanych na terenie Baligrodu: np. ośrodka zdrowia; byłej szkoły - budynek ponad stuletni, wyłączony z użytkowania; budynek mieszkalno-usługowy przy ul. Bieszczadzkiej 3; budynek mieszkalny przy ul. Plac Wolności 3.

Wskazane zestawienie problemów wpływających negatywnie na postrzeganie jakości życia rodzi potrzeby w zakresie: modernizacji budynków socjalnych; przebudowa lub powstanie ważnych dla mieszkańców budynków użyteczności publicznej takich jak ośrodek zdrowia czy domu pomocy społecznej i poprawa efektywności energetycznej tych budynków; dostosowanie ośrodka zdrowia do korzystania z niego przez osoby niepełnosprawne i starsze; powstania infrastruktury technicznej towarzyszącej drogom m.in. parkingów w ważnych z punktu widzenia mieszkańców miejscach co poprawi możliwość dojazdu i zaparkowania samochodu dla pacjentów ośrodka zdrowia zarówno w jego bezpośrednim sąsiedztwie jak również w jego bezpośredniej okolicy, czy umożliwi poprawę oświetlenia ulic i dzięki temu poprawę możliwości poruszania się mieszkańców; zaradzenie niedoborom miejsc parkingowych (badania ankietowe).

Realizacja tych potrzeb ma także istotny wpływ na realizację elementów głównego celu rewitalizacji mianowicie na poprawę jakości życia mieszkańców, włączenia oraz zintegrowania społecznego, realizację działań infrastrukturalnych służących rozwiązywaniu problemów społecznych, poprawa jakości środowiska naturalnego, a także ożywienie gospodarcze obszaru.

W związku z tym potrzeby te znalazły swoje odzwierciedlenie w wytyczonych w LPR kierunkach działania:

Rozbudowa obiektów infrastruktury społecznej

Rozbudowa obiektów infrastruktury technicznej

Cel rewitalizacji Nr 4 Poprawa jakości środowiska naturalnego.

Cel rewitalizacji Nr 4 jest odpowiedzią na problemy i potrzeby zidentyfikowane poprzez analizę danych obiektywnych i diagnozę potencjałów obszaru.

Kwestie problemowe w sferze środowiskowej związane są z: przekroczeniami norm zanieczyszczenia powietrza PM 2,5, PM 10, B(a)P ; niską efektywnością energetyczną budynków użyteczności publicznej; brak ocieplenia budynków użyteczności publicznej np. ośrodka zdrowia; brak termomodernizowanych budynków użyteczności publicznej; złym stanem/degradacją obiektów budowlanych na terenie Baligrodu np. ośrodka zdrowia, budynków socjalnych, budynku dawnej szkoły obecnie nie użytkowanym; pozostałym do unieszkodliwienia azbestem (w tonach).

Powoduje to potrzebę: ograniczenia przekroczeń norm zanieczyszczenia powietrza PM2,5, MP10, B(a)P, ograniczenia negatywnego wpływu ogrzewania budynków publicznych na środowisko przyrodnicze np. budynków socjalnych, ośrodka zdrowia i domu pomocy społecznej; likwidacji lokalnych kotłowni (badania ankietowe).

Realizacja tych potrzeb ma także istotny wpływ na realizację elementów głównego celu rewitalizacji mianowicie na poprawę jakości życia mieszkańców, realizację działań inwestycyjnych służących rozwiązywaniu problemów społecznych, poprawa jakości środowiska naturalnego. W związku z tym potrzeby te znalazły swoje odzwierciedlenie w wytyczonych w LPR kierunkach działania:

4.1. Zmniejszenie negatywnego wpływu budynków użyteczności publicznej na środowisko naturalne

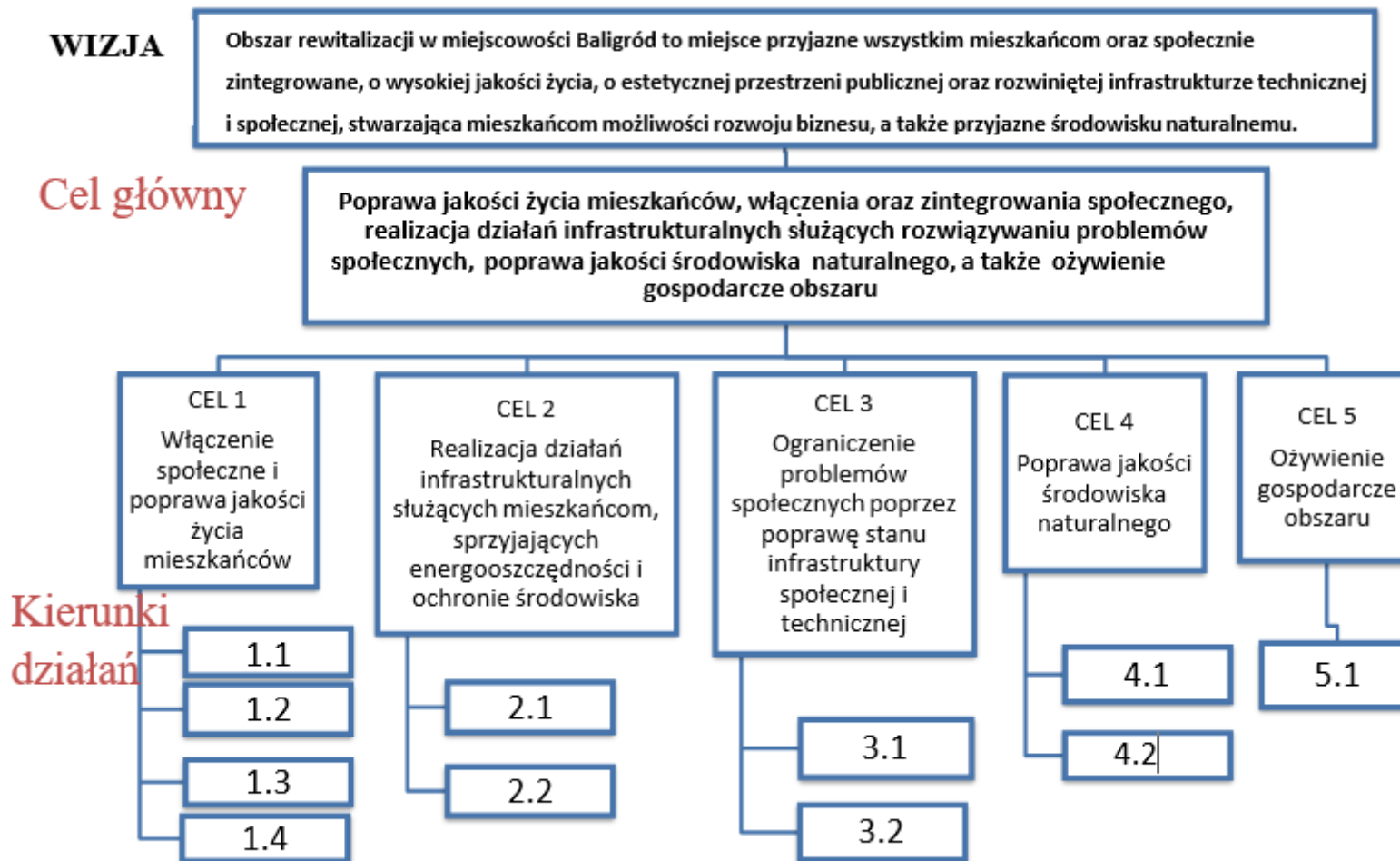
Cel rewitalizacji Nr 5 Ożywienie gospodarcze obszaru

Cel rewitalizacji Nr 5 jest odpowiedzią na kwestie problemowe w sferze gospodarczej: istnienie wciąż niewykorzystanego potencjału gospodarczego związanego z istnieniem drogi wojewódzkiej nr 893; niewystarczająca aktywność zawodowej osób pozostających pod opieką ośrodka pomocy społecznej; wysoka liczba osób i rodzin objętych pomocą GOPS z powodu bezrobocia i ubóstwa.

Pojawiły się zatem potrzeby: wyprowadzania z trudnej sytuacji osób korzystających z pomocy społecznej; uaktywnienia potencjału gospodarczego i powstania nowych miejsc pracy poprzez stworzenie placu targowego umożliwiającego ożywienie gospodarcze i spadek bezrobocia i ograniczenie ubóstwa.

Realizacja tych potrzeb ma także istotny wpływ na realizację elementów głównego celu rewitalizacji mianowicie na poprawę jakości życia mieszkańców, realizację działań infrastrukturalnych służących rozwiązywaniu problemów społecznych, a także ożywienie gospodarcze obszaru. Spowoduje to wzrost aktywności społecznej i zawodowej mieszkańców obszarów dotkniętych problemami społecznymi.

Potrzeby te znalazły swoje odzwierciedlenie w wytyczonym w LPR w sferze gospodarczej kierunku działania: 5.1. Uaktywnienie potencjału gospodarczego i umożliwienie prowadzenia działalności gospodarczej.



Ryc. 59. Wizja, cel główny, cele szczegółowe i kierunki działań rewitalizacyjnych.

Źródło: opracowanie własne

7. OPIS PRZEDSIĘWZIĘĆ REWITALIZACYJNYCH

Gmina Baligród zamierza złożyć jeden wniosek do działań 6.3 Rewitalizacja Przestrzeni Regionalnej, który obejmuje zadanie 4- rozbudowa, nadbudowa i przebudowa budynku szkoły na Dom Pomocy Społecznej, zadanie 8- przebudowa placu targowego w Baligrodzie, zadanie 7- przebudowa oraz rozbudowa budynku mieszkalnego z częścią handlową, zadanie 1- przebudowa rozbudowa i nadbudowa budynku wielorodzinnego wraz z infrastrukturą towarzyszącą, zadanie 12- budowa ciepłociągu oraz zadanie 13- budowa kotłowni na biomasę. oraz wnioski do EFS czyli zadanie 5 i 6, które będą obejmowały wskazane przedsięwzięcia rewitalizacyjne. Wnioskodawca weźmie pod uwagę istniejące Działania 6.3 RPO WP ograniczenia w przypadku projektów dotyczących infrastruktury drogowej, modernizacji budynków mieszkalnych oraz finansowania infrastruktury komunalnej. Wydatki na lokalną infrastrukturę drogową nie będą przekraczać 30% kosztów kwalifikowanych projektu. Przebudowa budynków mieszkalnych wielorodzinnych będzie dotyczyła jedynie części wspólnych wraz z otoczeniem (odnowienie tkanki mieszkaniowej w wąskim zakresie jako element szerszego projektu). Pomoc nie będzie służyć opiece instytucjonalnej rozumianej jako usługi świadczone:

- a) W placówce opiekuńczo-pobytowej, czyli placówce wieloosobowego pobytu i opieki, w której liczba mieszkańców jest większa niż 30 osób lub w której:
 - usługi nie są świadczone w sposób zindywidualizowany (dostosowany do potrzeb i możliwości danej osoby);
 - wymagania organizacyjne mają pierwszeństwo przed indywidualnymi potrzebami mieszkańców;
 - mieszkańcy nie mają wystarczającej kontroli nad swoim życiem i nad decyzjami, które ich dotyczą w zakresie funkcjonowania w ramach placówki;
 - mieszkańcy są odizolowani od ogółu społeczności lub zmuszeni do mieszkania razem
- b) w placówce opiekuńczo-wychowawczej w rozumieniu ustawy z dnia 9 czerwca 2011 r. o wspieraniu rodziny i systemie pieczy zastępczej (t.j. Dz. U. z 2017 r. poz. 697 z późn. zm.) powyżej 14 osób.

Wydatki na poprawę efektywności energetycznej będą stanowić jedynie element szerszego projektu i będą wprost powiązane z głównym przedmiotem projektu (będą dotyczyły tego samego obiektu, w którym przewidziano szersze roboty budowlane).

7.1. PODSTAWOWE PRZEDSIĘWZIĘCIA REWITALIZACYJNE

Zidentyfikowane zostały podstawowe przedsięwzięcia rewitalizacyjne - takie bez których realizacja celów programu rewitalizacji nie będzie możliwa i obszar rewitalizacji nie będzie w stanie wyjść z sytuacji kryzysowej.

Realizacja celu rewitalizacji Nr 1 (**Włączenie społeczne i poprawa jakości życia mieszkańców**) zgodnie z wyznaczonymi kierunkami działań możliwa będzie dzięki realizacji przedsięwzięć rewitalizacyjnych wpisujących się w powyższe kierunki działania:

Kierunek działania 1.1. Umożliwienie włączenia społecznego osób niepełnosprawnych i starszych

PRZEDSIĘWZIĘCIE REWITALIZACYJNE: Rozbudowa, przebudowa i nadbudowa budynku dawnej szkoły oraz zmiana sposobu użytkowania na Dom Pomocy Społecznej, budowa zjazdu publicznego z drogi gminnej, parkingu oraz niezbędnej infrastruktury towarzyszącej PRZEDSIĘWZIĘCIE REWITALIZACYJNE: Rozbudowa budynku ośrodka zdrowia o podjazd dla osób uprzywilejowanych, rozbudowa parkingu PRZEDSIĘWZIĘCIE REWITALIZACYJNE: Zapewnienie funkcjonowania Gminnego Domu Pomocy Społecznej PRZEDSIĘWZIĘCIE REWITALIZACYJNE „Wyższe kwalifikacje- Twoja szansa na zatrudnienie”

Kierunek działania 1.2. Poprawa jakości życia mieszkańców poprzez istnienie i poprawę dostępności do domu pomocy społecznej i ośrodka zdrowia
PRZEDSIĘWZIĘCIE REWITALIZACYJNE: Budowa parkingu i zjazdu publicznego z drogi gminnej

PRZEDSIĘWZIĘCIE REWITALIZACYJNE: Rozbudowa, przebudowa i nadbudowa budynku dawnej szkoły oraz zmiana sposobu użytkowania na Dom Pomocy Społecznej, budowa zjazdu publicznego z drogi gminnej, parkingu oraz niezbędnej infrastruktury towarzyszącej

PRZEDSIĘWZIĘCIE REWITALIZACYJNE: Rozbudowa budynku ośrodka zdrowia o podjazd dla osób uprzywilejowanych, rozbudowa parkingu

PRZEDSIĘWZIĘCIE REWITALIZACYJNE: Zapewnienie funkcjonowania Gminnego Domu Pomocy Społecznej

Kierunek działania 1.3. Sprzyjające walce z ubóstwem i bezrobociem uaktywnienie potencjału gospodarczego

PRZEDSIĘWZIĘCIE REWITALIZACYJNE: Przebudowa placu targowego w Baligrodzie

PRZEDSIĘWZIĘCIE REWITALIZACYJNE: “Wyższe kwalifikacje- Twoja szansa na zatrudnienie”

Kierunek działania 1.4. Poprawa jakości życia mieszkańców budynków socjalnych
PRZEDSIĘWZIĘCIE REWITALIZACYJNE: Przebudowa, rozbudowa i nadbudowa budynku mieszkalnego wielorodzinnego wraz z niezbędną infrastrukturą towarzyszącą

PRZEDSIĘWZIĘCIE REWITALIZACYJNE: Przebudowa i rozbudowa budynku mieszkalnego wielorodzinnego z częścią handlową

Realizacja przedsięwzięć rewitalizacyjnych sprzyjać będzie to rozwiązywaniu następujących problemów i zjawisk kryzysowych: stosunkowo niski odsetek osób w wieku produkcyjnym; wysoka liczba osób objętych pomocą GOPS; wysoka liczba rodzin objętych pomocą GOPS; wysoka liczba osób korzystająca z GOPS z powodu bezrobocia - problem bezrobocia i bierności zawodowej; wysoka liczba osób korzystająca z GOPS z powodu ubóstwa - problem ubóstwa; wysoka liczba osób korzystająca z GOPS z powodu niepełnosprawności; wysoka liczba przyznanych przez GOPS zasiłków; wysoki odsetek przyznanych przez GOPS zasiłków; wykluczenie społeczne – np. dostęp dla osób niepełnosprawnych zapewniony tylko do budynku urzędu gminy (tylko na parter), a w związku z dużą liczbą osób niepełnosprawnych i starszych także konieczność dostosowania dla nich jedyne w gminie ośrodka zdrowia; brak istnienia domu pomocy społecznej; stosunkowo złe wyniki egzaminów końcowych uczniów szkół. W sferze społecznej przedsięwzięcia rewitalizacyjne są więc odpowiedzią na istniejące potrzeby: przeciwdziałania zjawiskom wykluczenia społecznego; włączenia społecznego osób niepełnosprawnych i starszych, zmniejszenia liczby osób i rodzin objętych pomocą GOPS z powodu bezrobocia, ubóstwa i niepełnosprawności; konieczność modernizacji i dostosowania dla osób niepełnosprawnych budynków użyteczności publicznej takich jak ośrodek zdrowia; powstanie domu pomocy społecznej; poprawa jakości życia mieszkańców budynków socjalnych; stworzenia dzieciom i młodzieży warunków do rozwoju kompetencji społecznych i edukacyjnych, zmniejszenie zapotrzebowania na pomoc społeczną poprzez ożywienie gospodarcze obszaru i powstanie nowych miejsc pracy; działania oświatowe i edukacyjne w zakresie wiedzy regionalnej dla dzieci i młodzieży (badania ankietowe).

Realizacja celu rewitalizacji Nr 2 (Realizacja działań infrastrukturalnych służących mieszkańcom i sprzyjających energooszczędności i ochronie środowiska) zgodnie z wyznaczonymi kierunkami działań możliwa będzie dzięki realizacji przedsięwzięć rewitalizacyjnych wpisujących się w powyższe kierunki działania:

Kierunek działania 2.1. Wzrost efektywności korzystania z budynków użyteczności publicznej w zakresie energooszczędności i ochrony środowiska

PRZEDSIĘWZIĘCIE REWITALIZACYJNE: Przebudowa, rozbudowa i nadbudowa budynku mieszkalnego wielorodzinnego wraz z niezbędną infrastrukturą towarzyszącą

PRZEDSIĘWZIĘCIE REWITALIZACYJNE: Rozbudowa, przebudowa i nadbudowa budynku dawnej szkoły oraz zmiana sposobu użytkowania na Dom Pomocy Społecznej,

budowa zjazdu publicznego z drogi gminnej, parkingu oraz niezbędnej infrastruktury towarzyszącej

PRZEDSIĘWZIĘCIE REWITALIZACYJNE: Przebudowa i rozbudowa budynku mieszkalnego wielorodzinnego z częścią handlową

PRZEDSIĘWZIĘCIE REWITALIZACYJNE: **Termomodernizacja – docieplenie ścian, wymiana okien, remont dachu budynku Ośrodka Zdrowia**

PRZEDSIĘWZIĘCIE REWITALIZACYJNE: **Budowa kotłowni opalanej zrębką w budynku przedszkola**

Kierunek działania 2.2. Poprawa dostępności do usług publicznych PRZEDSIĘWZIĘCIE REWITALIZACYJNE: **Budowa parkingu i zjazdu publicznego z drogi gminnej**

PRZEDSIĘWZIĘCIE REWITALIZACYJNE: Rozbudowa, przebudowa i nadbudowa budynku dawnej szkoły oraz zmiana sposobu użytkowania na Dom Pomocy Społecznej, budowa zjazdu publicznego z drogi gminnej, parkingu oraz niezbędnej infrastruktury towarzyszącej

PRZEDSIĘWZIĘCIE REWITALIZACYJNE: Rozbudowa budynku ośrodka zdrowia o podjazd dla osób uprzywilejowanych, rozbudowa parkingu

PRZEDSIĘWZIĘCIE REWITALIZACYJNE: **Modernizacja chodników na ulicy Wojska Polskiego oraz Jana Duplaka**

Realizacja przedsięwzięć rewitalizacyjnych sprzyjać będzie to rozwiązywaniu następujących problemów i zjawisk kryzysowych: złego stanu budynków użyteczności publicznej a zwłaszcza ośrodka zdrowia, budynków z mieszkaniami socjalnymi; złego stanu/degradacji obiektów budowlanych na terenie Baligrodu: np. budynku byłej szkoły - budynek ponad stuletni i wyłączony z użytkowania; budynek mieszkalno-usługowy przy ul. Bieszczadzkiej 3; budynek mieszkalny przy ul. Plac Wolności 3; niskiej łącznej powierzchni użytkowej w lokalach oddanych do użytkowania w latach 2012-2015 w sołectwach gminy Baligród (w m²) na 1 mieszkańca; niska efektywność energetyczna budynków użyteczności publicznej; brak ocieplenia budynków użyteczności publicznej np. ośrodka zdrowia; brak termomodernizowanych budynków użyteczności publicznej; trudnościami w dotarciu i skorzystaniu z ważnych dla mieszkańców obiektów (takich jak ośrodek zdrowia) poprzez braki w zwłaszcza w infrastrukturze towarzyszącej drogom np. utrudniony dostęp poprzez liczbę miejsc parkingowych do jedyne w gminie ośrodka zdrowia; ogólne niedobory miejsc parkingowych (badania ankietowe); przekroczenie norm zanieczyszczenia powietrza PM 2,5, PM10, B(a)P. W sferze technicznej przedsięwzięcia rewitalizacyjne są więc odpowiedzi na istniejące potrzeby: przebudowy ważnego dla mieszkańców budynku użyteczności publicznej jak ośrodek zdrowia, ale

także pod kątem energooszczędności; poprawa możliwości dotarcia do budynków użyteczności publicznej – w tym ośrodka zdrowia poprzez zapewnienie miejsc postojowych w ich sąsiedztwie; zarządzenia niedoborom miejsc parkingowych - stworzenie miejsc w parkingowych w innych miejscach Baligrodu; (badania ankietowe); likwidację lokalnych kotłowni (badania ankietowe); przebudowa wyłączzonego z użytkowania i znajdującego się w złym stanie technicznym budynku byłej szkoły i zmiana jego funkcji na dom pomocy społecznej a także poprawa stanu technicznego i energooszczędności mieszkań socjalnych; budowa oświetlenia ciągów pieszych w miejscowości.

Realizacja **celu rewitalizacji Nr 3 (Ograniczenie problemów społecznych poprzez poprawę stanu infrastruktury społecznej i technicznej)** zgodnie z wyznaczonymi kierunkami działań możliwa będzie dzięki realizacji przedsięwzięć rewitalizacyjnych wpisujących się w powyższe kierunki działania:

Kierunek działania 3.1. Rozbudowa obiektów infrastruktury społecznej
PRZEDSIĘWZIĘCIE REWITALIZACYJNE: Przebudowa, rozbudowa i nadbudowa budynku mieszkalnego wielorodzinnego wraz z niezbędną infrastrukturą towarzyszącą

PRZEDSIĘWZIĘCIE REWITALIZACYJNE: Rozbudowa, przebudowa i nadbudowa budynku dawnej szkoły oraz zmiana sposobu użytkowania na Dom Pomocy Społecznej, budowa zjazdu publicznego z drogi gminnej, parkingu oraz niezbędnej infrastruktury towarzyszącej

PRZEDSIĘWZIĘCIE REWITALIZACYJNE: Przebudowa i rozbudowa budynku mieszkalnego wielorodzinnego z częścią handlową

PRZEDSIĘWZIĘCIE REWITALIZACYJNE: Termomodernizacja – docieplenie ścian, wymiana okien, remont dachu budynku Ośrodka Zdrowia

Kierunek działania 3.2. Rozbudowa obiektów infrastruktury technicznej
PRZEDSIĘWZIĘCIE REWITALIZACYJNE: Przebudowa, rozbudowa i nadbudowa budynku mieszkalnego wielorodzinnego wraz z niezbędną infrastrukturą towarzyszącą

PRZEDSIĘWZIĘCIE REWITALIZACYJNE: Budowa parkingu i zjazdu publicznego z drogi gminnej

PRZEDSIĘWZIĘCIE REWITALIZACYJNE: Budowa oświetlenia ciągów pieszych w miejscowości Baligród

PRZEDSIĘWZIĘCIE REWITALIZACYJNE: Rozbudowa, przebudowa i nadbudowa budynku dawnej szkoły oraz zmiana sposobu użytkowania na Dom Pomocy Społecznej, budowa zjazdu publicznego z drogi gminnej, parkingu oraz niezbędnej infrastruktury towarzyszącej PRZEDSIĘWZIĘCIE REWITALIZACYJNE:

Przebudowa i rozbudowa budynku mieszkalnego wielorodzinnego z częścią handlową

PRZEDSIĘWZIĘCIE REWITALIZACYJNE: Rozbudowa budynku ośrodka zdrowia o podjazd dla osób uprzywilejowanych, rozbudowa parkingu

PRZEDSIĘWZIĘCIE REWITALIZACYJNE: Modernizacja chodników na ulicy Wojska Polskiego oraz Jana Duplaka

PRZEDSIĘWZIĘCIE REWITALIZACYJNE: Budowa ciepłociągu

Realizacja przedsięwzięć rewitalizacyjnych sprzyjać będzie to rozwiązywaniu następujących problemów i zjawisk kryzysowych: wysokiej liczba osób korzystających z GOPS z powodu niepełnosprawności; wysoką liczbą i odsetkiem przyznanych przez GOPS zasiłków; brak istnienia domu pomocy społecznej; trudnościami w dotarciu i skorzystaniu z ważnych dla mieszkańców obiektów poprzez braki w zwłaszcza w infrastrukturze towarzyszącej drogom - większe zapotrzebowanie niż jest to w rzeczywistości na chodniki, miejsca postojowe, parkingi (badania ankietowe), zwłaszcza w sąsiedztwie budynków użyteczności publicznej np. utrudniony dostęp poprzez liczbę miejsc parkingowych do jedyne w gminie ośrodka zdrowia; wykluczenie społeczne – np. dostęp dla osób niepełnosprawnych zapewniony tylko do budynku urzędu gminy (tylko na parter), a w związku z dużą liczbą osób niepełnosprawnych i starszych także konieczność dostosowania dla nich jedyne w gminie ośrodka zdrowia; zły stan/degradacja obiektów budowlanych na terenie Baligrodu: np. ośrodka zdrowia; byłej szkoły - budynek ponad stuletni i wyłączony z użytkowania; budynek mieszkalno-usługowy przy ul. Bieszczadzkiej 3; budynek mieszkalny przy ul. Plac Wolności 3. Przedsięwzięcia rewitalizacyjne w sferze przestrzenno-funkcjonalnej są więc odpowiedzią na istniejące potrzeby: modernizacji budynków socjalnych; przebudowy lub powstania ważnych dla mieszkańców budynków użyteczności publicznej takich jak ośrodek zdrowia czy dom pomocy społecznej i poprawa efektywności energetycznej tych budynków; dostosowanie ośrodka zdrowia do korzystania z niego przez osoby niepełnosprawne i starsze; powstania infrastruktury technicznej towarzyszącej drogom m.in. parkingów w ważnych z punktu widzenia mieszkańców miejscach co poprawi możliwość dojazdu i zaparkowania samochodu dla pacjentów ośrodka zdrowia zarówno w jego bezpośrednim sąsiedztwie jak również w jego bezpośredniej okolicy, czy umożliwi poprawę oświetlenia ulic i dzięki temu poprawę możliwości poruszania się mieszkańców; zaradzenie niedoborom miejsc parkingowych (badania ankietowe).

Realizacja **celu rewitalizacji Nr 4 (Poprawa jakości środowiska naturalnego)** zgodnie z wyznaczonymi kierunkami działań możliwa będzie dzięki realizacji przedsięwzięć rewitalizacyjnych wpisujących się w powyższe kierunki działania:

Kierunek działania 4.1. Zmniejszenie negatywnego wpływu budynków użyteczności publicznej na środowisko naturalne

PRZEDSIĘWZIĘCIE REWITALIZACYJNE: Przebudowa, rozbudowa i nadbudowa budynku mieszkalnego wielorodzinnego wraz z niezbędną infrastrukturą towarzyszącą

PRZEDSIĘWZIĘCIE REWITALIZACYJNE: Rozbudowa, przebudowa i nadbudowa budynku dawnej szkoły oraz zmiana sposobu użytkowania na Dom Pomocy Społecznej, budowa zjazdu publicznego z drogi gminnej, parkingu oraz niezbędnej infrastruktury towarzyszącej

PRZEDSIĘWZIĘCIE REWITALIZACYJNE: Przebudowa i rozbudowa budynku mieszkalnego wielorodzinnego z częścią handlową

PRZEDSIĘWZIĘCIE REWITALIZACYJNE: **Termomodernizacja – docieplenie ścian, wymiana okien, remont dachu budynku Ośrodka Zdrowia**

PRZEDSIĘWZIĘCIE REWITALIZACYJNE: **Budowa kotłowni opalanej zrębką w budynku przedszkola**

Realizacja przedsięwzięć rewitalizacyjnych sprzyjać będzie to rozwiązywaniu następujących problemów i zjawisk kryzysowych: przekroczenia norm zanieczyszczenia powietrza PM 2,5, PM 10, B(a)P; niska efektywność energetyczną budynków użyteczności publicznej; brak ocieplenia budynków użyteczności publicznej np. ośrodka zdrowia; brak termomodernizowanych budynków użyteczności publicznej; zły stan/degradacja obiektów budowlanych na terenie Baligrodu np. ośrodka zdrowia, budynków socjalnych, budynku dawnej szkoły obecnie nie użytkowanym; pozostałym do unieszkodliwienia azbestem (w tonach). W sferze środowiskowej przedsięwzięcia rewitalizacyjne są więc odpowiedzią na istniejące potrzeby: ograniczenia przekroczeń norm zanieczyszczenia powietrza PM2,5, MP10, B(a)P, ograniczenia negatywnego wpływu ogrzewania budynków publicznych na środowisko przyrodnicze np. budynków socjalnych, ośrodka zdrowia i domu pomocy społecznej; likwidacji lokalnych kotłowni (badania ankietowe).

Realizacja **celu rewitalizacji Nr 5 (Ożywienie gospodarcze obszaru)** zgodnie z wyznaczonymi kierunkami działań możliwa będzie dzięki realizacji przedsięwzięć rewitalizacyjnych wpisujących się w powyższe kierunki działania:

Kierunek działania 5.1. Uaktywnienie potencjału gospodarczego i umożliwienie prowadzenia działalności gospodarczej

PRZEDSIĘWZIĘCIE REWITALIZACYJNE: Przebudowa placu targowego w Baligrodzie

Realizacja przedsięwzięć rewitalizacyjnych sprzyjać będzie to rozwiązywaniu następujących problemów i zjawisk kryzysowych w sferze gospodarczej: istnienie wciąż niewykorzystanego potencjału gospodarczego związanego z istnieniem drogi wojewódzkiej nr 893; niewystarczająca aktywność zawodowa osób pozostających pod opieką ośrodka pomocy społecznej; wysoka liczba osób i rodzin objętych pomocą GOPS z powodu bezrobocia i ubóstwa. W sferze gospodarczej przedsięwzięcia rewitalizacyjne są więc odpowiedzią na istniejące potrzeby: wyprowadzania z trudnej sytuacji osób korzystających z pomocy społecznej; uaktywnienia potencjału gospodarczego i powstania nowych miejsc pracy poprzez stworzenie placu handlowego umożliwiającego ożywienie gospodarcze i spadek bezrobocia i ograniczenie ubóstwa.

Wpisującym się w powyższe cele i kierunki działania przedsięwzięciom rewitalizacyjnym nadane zostały następujące numery:

Przedsięwzięcie rewitalizacyjne nr 1. Przebudowa, rozbudowa i nadbudowa budynku mieszkalnego wielorodzinnego wraz z niezbędną infrastrukturą towarzyszącą

Przedsięwzięcie rewitalizacyjne nr 2. Budowa parkingu i zjazdu publicznego z drogi gminnej **Przedsięwzięcie rewitalizacyjne nr 3.** Budowa oświetlenia ciągów pieszych w miejscowości Baligród

Przedsięwzięcie rewitalizacyjne nr 4. Rozbudowa, przebudowa i nadbudowa budynku dawnej szkoły oraz zmiana sposobu użytkowania na Dom Pomocy Społecznej, budowa zjazdu publicznego z drogi gminnej, parkingu oraz niezbędnej infrastruktury towarzyszącej

Przedsięwzięcie rewitalizacyjne nr 5. Zapewnienie funkcjonowania **Gminnego Domu** Pomocy Społecznej

Przedsięwzięcie rewitalizacyjne nr 6. „Wyższe kwalifikacje- Twoja szansa na zatrudnienie” **Przedsięwzięcie rewitalizacyjne nr 7.** Przebudowa i rozbudowa budynku mieszkalnego wielorodzinnego z częścią handlową

Przedsięwzięcie rewitalizacyjne nr 8. Przebudowa placu targowego w Baligrodzie

Przedsięwzięcie rewitalizacyjne nr 9. Rozbudowa budynku ośrodka zdrowia o podjazd dla osób uprzywilejowanych, rozbudowa parkingu

Przedsięwzięcie rewitalizacyjne nr 10. Modernizacja chodników na ulicy Wojska Polskiego oraz Jana Duplaka

Przedsięwzięcie rewitalizacyjne nr 11. Termomodernizacja – docieplenie ścian, wymiana okien, remont dachu budynku Ośrodka Zdrowia

Przedsięwzięcie rewitalizacyjne nr 12. Budowa ciepłociągu

Przedsięwzięcie rewitalizacyjne nr 13. Budowa kotłowni opalanej zrębką w budynku przedszkola

Poszczególne przedsięwzięcia mogą być realizowane w ramach jednego projektu pt. "Rewitalizacja Centrum Baligrodu"

Przenikanie się kierunków działań i przedsięwzięć rewitalizacyjnych przedstawione zostało w poniższej tabeli (Tabela 26).

Przedsięwzięcia rewitalizacyjne szczegółowo zostały omówione w Tabeli 27.

Tabela 26. Przenikanie się kierunków działań i przedsięwzięć rewitalizacyjnych.

| Nr przedsięwzięcia rewitalizacyjnego | 1 | 2 | 3 | 4 | 5 | 6 | 7 | 8 | 9 | 10 | 11 | 12 | 13 |
|--------------------------------------|---|---|---|---|---|---|---|---|---|----|----|----|----|
| 1.1 | | | | ■ | ■ | ■ | | | ■ | | | | |
| 1.2 | | ■ | | ■ | ■ | | | | ■ | | | | |
| 1.3. | | | | | | ■ | | ■ | | | | | |
| 1.4. | ■ | | | | | | ■ | | | | | | |
| 2.1 | ■ | | | ■ | | | ■ | | | | ■ | | ■ |
| 2.2 | | ■ | | ■ | | | | | ■ | ■ | ■ | | |
| 3.1 | ■ | | | ■ | | | ■ | | | | ■ | | |
| 3.2 | ■ | ■ | ■ | ■ | | | ■ | | ■ | ■ | ■ | ■ | |
| 4.1 | ■ | | | ■ | | | ■ | | | | ■ | | ■ |
| 5.1 | | | | | | | | ■ | | | | | |

Źródło: opracowanie własne

Lokalny Program Rewitalizacji Gminy Baligród na lata 2016-2023

Tabela 27. Przedsięwzięcia rewitalizacyjne.

| Nazwa przedsięwzięcia | Sfera (S- społeczna, T- techniczna, P-F- przestrzenno-funkcjonalna, Śr- | Powiązania z celami i LPR | Podmiot realizujący | Lokalizacja | Szacowana wartość (zł) i potencjalne źródła finansowe | Termin realizacji |
|--|---|---------------------------|---------------------|----------------------------------|---|-------------------|
| 1.Przebudowa, rozbudowa i nadbudowa budynku mieszkalnego wielorodzinnego wraz z niezbędną infrastrukturą towarzyszącą | S,T, P-F, Śr | Cel nr 1, 2, 3 i 4 | Gmina Baligród | Baligród, działka ewid. nr 483/4 | 1.804.906,90 zł krajowe środki publiczne; środki budżetowe, środki własne Gminy; EFRR; środki z innych źródeł; RPO WP na lata 2014-2020 Oś priorytetowa VI. Spójność przestrzenna i społeczna, Działanie 6.3 Rewitalizacja przestrzeni regionalnej. | 2018-2020 |
| Rozwiązanie problemów: | <p>Przedsięwzięcie rewitalizacyjne „Przebudowa, rozbudowa i nadbudowa budynku mieszkalnego wielorodzinnego wraz z niezbędną infrastrukturą towarzyszącą” przyczyni się do rozwiązania następujących problemów:</p> <ul style="list-style-type: none"> wysoka liczba osób i rodzin objętych pomocą GOPS wysoka liczba osób korzystająca z GOPS z powodu ubóstwa ubóstwo i wykluczenie społeczne azbest pozostały do unieszkodliwienia (w tonach) przekroczenie norm zanieczyszczenia powietrza PM 2,5, PM 10, B(a)P niska łączna powierzchnia użytkowa w lokalach oddanych do użytkowania w latach 2012-2015 w sołectwach gminy Baligród (w m²) na 1 mieszkańca zły stan/degradacja obiektów budowlanych na terenie Baligrodu: np. budynek mieszkalno-usługowy przy ul. Bieszczadzkiej 3; budynek mieszkalny przy ul. Plac Wolności 3. | | | | | |

| | |
|--|---|
| | <p>Przedsięwzięcie rewitalizacyjne „Przebudowa, rozbudowa i nadbudowa budynku mieszkalnego wielorodzinnego wraz z niezbędną infrastrukturą towarzyszącą” realizuje cel rewitalizacji Nr 1 (Włączenie społeczne i poprawa jakości życia mieszkańców) i kierunek działania 1.4. Poprawa jakości życia mieszkańców budynków socjalnych. Realizacja przedsięwzięć rewitalizacyjnych sprzyjać będzie to rozwiązywaniu następujących problemów i zjawisk kryzysowych: wysoka liczba osób i rodzin objętych pomocą GOPS; wysoka liczba osób korzystająca z GOPS z powodu ubóstwa - problem ubóstwa; wysoka liczba przyznanych przez GOPS zasiłków; wysoki odsetek przyznanych przez GOPS zasiłków; wykluczenie społeczne. W sferze społecznej przedsięwzięcia rewitalizacyjne są więc odpowiedzią na istniejące potrzeby: przeciwdziałania zjawiskom wykluczenia społecznego; zmniejszenia liczby osób i rodzin objętych pomocą GOPS z powodu ubóstwa; poprawa jakości życia mieszkańców budynków socjalnych; stworzenia dzieciom i młodzieży warunków do rozwoju kompetencji społecznych i edukacyjnych.</p> <p>Przedsięwzięcie rewitalizacyjne „Przebudowa, rozbudowa i nadbudowa budynku mieszkalnego wielorodzinnego wraz z niezbędną infrastrukturą towarzyszącą” realizuje także cel rewitalizacji Nr 2 (Realizacja działań infrastrukturalnych służących mieszkańcom i sprzyjających energooszczędności i ochronie środowiska) i kierunek działania 2.1. Wzrost efektywności korzystania z budynków użyteczności publicznej w zakresie energooszczędności i ochrony środowiska. Realizacja przedsięwzięć rewitalizacyjnych sprzyjać będzie to rozwiązywaniu następujących problemów i zjawisk kryzysowych: złego stanu budynków użyteczności publicznej, budynków z mieszkaniem socjalnym; złego stanu/degradacji obiektów budowlanych na terenie Baligrodu: np. budynek mieszkalno-usługowy przy ul. Bieszczadzkiej 3; budynek mieszkalny przy ul. Plac Wolności 3; niskiej łącznej powierzchni użytkowej w lokalach oddanych do użytkowania w latach 2012-2015 w sołectwach gminy Baligród (w m²) na 1 mieszkańca; przekroczenie norm zanieczyszczenia powietrza PM 2,5, PM10, B(a)P. W sferze technicznej przedsięwzięcia rewitalizacyjne są więc odpowiedzi na istniejące potrzeby: poprawa stanu technicznego i energooszczędności mieszkań socjalnych.</p> <p>Przedsięwzięcie rewitalizacyjne „Przebudowa, rozbudowa i nadbudowa budynku mieszkalnego wielorodzinnego wraz z niezbędną infrastrukturą towarzyszącą” realizuje ponadto cel rewitalizacji Nr 3 (Ograniczenie problemów społecznych poprzez poprawę stanu infrastruktury społecznej i technicznej) i kierunek działania 3.1. Rozbudowa obiektów infrastruktury społecznej oraz 3.2. Rozbudowa obiektów infrastruktury technicznej. Realizacja przedsięwzięć rewitalizacyjnych sprzyjać będzie to rozwiązywaniu następujących problemów i zjawisk kryzysowych: zły stan/degradacja obiektów budowlanych na terenie Baligrodu. Przedsięwzięcia rewitalizacyjne w sferze przestrzenno- funkcjonalnej są więc odpowiedzią na istniejące potrzeby: modernizacji budynków socjalnych.</p> <p>Przedsięwzięcie rewitalizacyjne „Przebudowa, rozbudowa i nadbudowa budynku mieszkalnego wielorodzinnego wraz z niezbędną infrastrukturą towarzyszącą” realizuje cel rewitalizacji Nr 4 (Poprawa jakości środowiska naturalnego) i kierunek działania 4.1. Zmniejszenie negatywnego wpływu budynków użyteczności publicznej na środowisko naturalne. Realizacja przedsięwzięć rewitalizacyjnych sprzyjać będzie to rozwiązywaniu następujących problemów i zjawisk kryzysowych: przekroczenia norm zanieczyszczenia powietrza PM 2,5, PM 10, B(a)P; niska efektywność energetyczną budynków użyteczności publicznej; zły stan/degradacja obiektów budowlanych na terenie Baligrodu; pozostałym do unieszkodliwienia azbestem (w tonach). W sferze środowiskowej przedsięwzięcia rewitalizacyjne są więc odpowiedzią na istniejące potrzeby: ograniczenia przekroczeń norm zanieczyszczenia powietrza PM2,5, MP10, B(a)P, ograniczenia negatywnego wpływu ogrzewania budynków publicznych na środowisko przyrodnicze np. budynków socjalnych.</p> |
|--|---|

Lokalny Program Rewitalizacji Gminy Baligród na lata 2016-2023

| | |
|-----------------------------------|---|
| <p>Znaczenie projektu:</p> | <ul style="list-style-type: none"> - Prace dotyczyć będą części wspólnych budynku – roboty budowlane obejmą część wspólną budynków wraz z ich otoczeniem. - Kształtowanie przestrzeni publicznej przyjaznej dla mieszkańców -Wzmacnianie więzi społecznych -Poprawa funkcjonowania osób niepełnosprawnych w danej przestrzeni -Troska o estetykę otoczenia z poszanowaniem kontekstu społecznego - Zapobieganie pogłębieniu chaosu przestrzennego - Poprawa dostępności danej przestrzeni - Poprawa stanu środowiska poprzez zmniejszenie zapotrzebowania na energię pierwotną budynków i ograniczenie niskiej emisji - Poprawa jakości życia mieszkańców - Troska o otoczenie z poszanowaniem kontekstu przyrodniczego |
| <p>Zakres zadań:</p> | <p>Prace dotyczyć będą części wspólnych budynku – roboty budowlane obejmą część wspólną budynków wraz z ich otoczeniem.</p> <p>Planuje się przebudowę, rozbudowę i nadbudowę istniejącego budynku mieszkalnego wielorodzinnego na działce przy ul. Plac Wolności położonej w Baligrodzie. Na działce nr 483/4 znajduje się obiekt kubaturowy przeznaczony do przebudowy, rozbudowy i nadbudowy oraz parterowy budynek handlowy. Teren pod projektowaną inwestycję posiada dojazd od ulicy Bieszczadzkiej a działka ma kształt wieloboku. Projektowany budynek został zaplanowany na rzucie prostokąta. Główna elewacja z wejściami zwrócona jest na zachód.</p> <p>Rozbudowa polegać będzie na powiększeniu budynku od strony północnej oraz dodaniu jednej kondygnacji naziemnej. Przebudowa związana będzie z budową nowych ścian we wnętrzu i częściowo zewnętrznych budynku, wykonaniem nowych stropów oraz przebudową dachu. Po rozbudowie, przebudowie i nadbudowie ilość kondygnacji ulegnie zmianie. Projektuje się 3 kondygnacje, w tym użytkowe poddasze. W obiekcie projektuje się klatkę schodową obsługującą wszystkie poziomy oraz lokale mieszkalne. Na parterze i 1 piętrze zaprojektowano po 5 mieszkań dostępnych z klatki schodowej – 1- i 2- pokojowych. Dodatkowo na parterze zaprojektowano węzeł cieplny, a na piętrze pom. techniczne. Na poddaszu zaprojektowano 3 mieszkania dostępne z klatki schodowej - 1 i 3 pokojowe. W sumie w budynku projektuje się 13 mieszkań. Główne wejście do budynku zaprojektowane zostało od strony zachodniej (od ulicy). Projektowany od frontu ciąg pieszy umożliwi swobodną komunikację. Nawierzchnię z kostki brukowej o grubości 6 cm układać na zagęszczonym piasku o gr. 5cm i podłożu z zagęszczonej pospółki żwirowej o grubości 20 cm. Spoiny kostki wypełnić piaskiem ostrym, umożliwi to swobodny przepływ wody do gruntu, po uprzednim jej przefiltrowaniu. Projektuje się od strony wschodniej- od drogi gminnej, utwardzenie części działki płytami ażurowymi. Otwory w płytach ażurowych wypełnić piaskiem ostrym.</p> |

| | |
|--|--|
| | <p>Przekrycie dachem dwuspadowym z lukarnami o kącie nachylenia głównych połaci 35°, a połaci lukarn 32°. Maksymalna wysokość kalenicy od poziomu terenu przy wejściu do budynku wynosi 11,88m.</p> <p>Projektuje się budowę w systemie tradycyjnym-mieszanym (murowanie, wylewanie betonu na budowie), układ konstrukcyjny w oparciu o ściany nośne, słupy i podciągi żelbetowe, stropy żelbetowe wylewane, dach dwuspadowy z lukarnami na konstrukcji drewnianej, pokryty blachodachówką.</p> <p>Do zasilania budynku wykonane będzie nowe przyłącze wody poprowadzone z wodociągu gminnego, przyłącze kanalizacji sanitarnej do kolektora gminnego. Ogrzewanie budynku i ciepłą wodę planuje się z sieci indywidualnej. Energia elektryczna z istniejącej sieci.</p> <p>Projektowane instalacje wewnętrzne w budynku</p> <ul style="list-style-type: none"> - elektryczna: oświetlenie i siła podstawowe, gniazda wtyczkowe 1 i 3-faz. oraz zasilanie urządzeń technologicznych w węźle cieplnym - woda zimna - kanalizacyjna sanitarna - centralnego ogrzewania i ciepłej wody użytkowej - kanalizacja deszczowa - wentylacja wyciągowa z sanitariatów włączana razem z oświetleniem <p><u>Przyłącze wodociągowe</u></p> <p>Budynek zasilany będzie w wodę zimną z istniejącej sieci d=110mm, która przebiega w pobliżu budynku. Istniejące przyłącze ulega likwidacji.</p> <p>Projektuje się nowe przyłącze d=50PE,</p> <p>Do pomiaru zużytej wody projektuje się montaż zespołu wodomierzowego wraz z zaworem antyskażeniowym typ BA w pomieszczeniu węzła cieplnego.</p> <p><u>Kanalizacja sanitarna</u></p> <p>Ścieki z budynku odprowadzane do istniejącej kanalizacji sanitarnej grawitacyjnej, biegnącej w pobliżu budynku.</p> <p>Zaprojektowano jedno wyjście kanalizacji sanitarnej. Przyłącze kanalizacji sanitarnej zaprojektowano z rur PCV łączonych na wcisk i uszczelkę prod. np.: Wavin. Przyłącze kanalizacyjne zaprojektowano z rur PCV o śr.d=160mm.</p> <p><u>Kanalizacja deszczowa</u></p> <p>Wody opadowe z dachu budynku i wpustów deszczowych odprowadzone na własną działkę na nawierzchnię przepuszczającą wodę.</p> <p><u>Przyłącze elektroenergetyczny dla zasilania budynku</u></p> <p>Zasilanie proj. budynku w energię elektryczną jest przewidywane z istniejącej sieci, po przebudowie przyłącza wg odrębnego opracowania.</p> <p><u>Charakterystyka inwestycji - zestawienie powierzchni</u></p> <ul style="list-style-type: none"> - kubatura istn. budynku : 1.801,00m³ - kubatura proj. bud. po przebudowie, rozbudowie i nadbudowie : 2.708,00m³ - ilość nadziemnych kondygnacji : 3 - wysokość budynku - 11,44m - pow. użytkowa istn. ogółem : 267,00m² - pow. użytkowa po przebudowie, rozbudowie i nadbudowie ogółem : 644,60 m² w tym proj, dodatkowa pow. użytkowa : 384,2m² - pow. zab. istn. budynku hand. (nieobjętego opracowaniem) - 78,60m² - pow. zabudowy istn. budynku do przebudowy i rozbudowy - 242,50m² - pow. zabudowy po przebudowie, rozbudowie i nadbudowie: - 273,0m² tj. 16,0% pow. terenu opracowania - pow. utwardzona projektowana (dojazd i chodnik) - 69,30m² - pow. terenu opracowania- działka inwestora nr 483/4 -1696,30m² <p><u>Charakterystyka robót:</u></p> |
|--|--|

Lokalny Program Rewitalizacji Gminy Baligród na lata 2016-2023

| |
|---|
| <ul style="list-style-type: none">- roboty wyburzeniowe- części ścian istniejącego budynku- demontaż stolarki drzwiowej i okiennej <p>Przebudowa, rozbudowa, nadbudowa budynku obejmuje:</p> <ul style="list-style-type: none">- przygotowanie terenu, pod budowę- roboty ziemne- zbrojenie i betonowanie ław i stóp fundamentowych- izolacje- ściany betonowe fundamentowe- ściany nośne zewnętrzne z bloczków betonu komórkowego- ściany nośne wewnętrzne akustyczne z pustaków Porotherm 25/37,5 AKU- kominy systemowe- el.konstrukcyjne żelbetowe- belki i podciągi- wieńce- płyty stropowe- schody- konstrukcja drewniana dachu- pokrycie dachu blachą dachówkową- stolarka i ślusarka okienna i drzwiowa- roboty wykończeniowe- tynki kat III- okładziny ścienne- okładziny z płyt gipsowo-kartonowych- malowanie- roboty zewnętrzne- docieplenie elewacji- płytki <p>Instalacja centralnego ogrzewania – w zakres robót wchodzi:</p> <ul style="list-style-type: none">- wykonanie instalacji centralnego ogrzewania- rurociągi stalowe- rurociągi z tworzyw sztucznych- grzejniki płytowe stalowe- zawory regulacyjne- ciepłomierz o przepływie 2,5m³/h- zawór trójdrogowy z siłownikiem- sprzęgło hydrauliczne- zawory- naczynie wzbiorcze- pompa cyrkulacyjna- pompy obiegowe- izolacje rurociągów- radiowe podzielniki ciepła- próby i odbiór <p><u>Kanalizacja sanitarna :</u></p> <ul style="list-style-type: none">- ręczne roboty ziemne- podsypka kanałów- kanały rurowe PVC d=160,110mm- rurociągi PVC d=110,75,50,40mm- rewizje kanalizacyjne- umywalki ceramiczne z postumentami- zlewozmywaki ze stali nierdzewnej- kabina prysznicowa z brodzikiem |
|---|

Lokalny Program Rewitalizacji Gminy Baligród na lata 2016-2023

| | |
|--------------------------------|--|
| | <ul style="list-style-type: none"> - miski ustępowe ceramiczne ze spluczką 3/6l - pralka automatyczna <p>Instalacja wodociągowa</p> <ul style="list-style-type: none"> - wodomierz główny - zawór antyskażeniowy BA - zawór cyrkulacyjny - montaż rurociągu z tworzyw sztucznych - wodomierze mieszkaniowe wody zimnej - wodomierze mieszkaniowe wody ciepłej - pojemnościowy podgrzewacz wody - pompa cyrkulacyjna - zawory - odcinające i termostatyczne - izolacja rurociągów - biały montaż - baterie, zawory czerpalne - próby i uruchomienie |
| <p>Prognozowane rezultaty</p> | <p>WPLYW NA NASTĘPUJĄCE CELE REWITALIZACJI:</p> <p>Sfera społeczna: Cel rewitalizacji Nr 1 Włączenie społeczne i poprawa jakości życia mieszkańców KIERUNEK DZIAŁANIA: 1.4. Poprawa jakości życia mieszkańców budynków socjalnych</p> <p>Sfera techniczna: Cel rewitalizacji Nr 2 Realizacja działań infrastrukturalnych służących mieszkańcom i sprzyjających energooszczędności i ochronie środowiska KIERUNKI DZIAŁANIA: 2.1. Wzrost efektywności korzystania z budynków użyteczności publicznej w zakresie energooszczędności i ochrony środowiska</p> <p>Sfera przestrzenno-funkcjonalna: Cel rewitalizacji Nr 3 Ograniczenie problemów społecznych poprzez poprawę stanu infrastruktury społecznej i technicznej KIERUNEK DZIAŁANIA: 3.1. Rozbudowa obiektów infrastruktury społecznej 3.2. Rozbudowa obiektów infrastruktury technicznej</p> <p>Sfera środowiskowa: Cel rewitalizacji Nr 4 Poprawa jakości środowiska naturalnego KIERUNEK DZIAŁANIA: 4.1. Zmniejszenie negatywnego wpływu budynków użyteczności publicznej na środowisko naturalne</p> |
| <p>Wskaźniki oddziaływania</p> | <p>WO1 a: Odsetek osób korzystających z zasiłków stałych GOPS (%)</p> <p>WO1 b: Spadek bezrobocia (%)</p> <p>WO2 a: Wzrost liczby obiektów o lepszej dostępności do usług publicznych (szt.)</p> <p>WO3 a: Spadek liczby rodzin korzystających z opieki społecznej (%)</p> <p>WO4: Poprawa stanu środowiska naturalnego</p> |
| <p>Wskaźniki produktu</p> | <p>WP 1: Liczba osób zagrożonych ubóstwem lub wykluczeniem społecznym objętych wsparciem w programie (szt.)</p> <p>WP 2: Liczba obiektów efektywniejszych w zakresie energooszczędności i ochrony środowiska (szt.)</p> <p>WP3 a: Liczba obiektów infrastruktury społecznej w których nastąpiła poprawa ich stanu przyczyniająca się do ograniczenia problemów społecznych (szt.)</p> <p>WP3 b: Liczba obiektów infrastruktury technicznej w których nastąpiła poprawa ich stanu przyczyniająca się do ograniczenia problemów społecznych (szt.)</p> <p>WP 4: Liczba obiektów wykorzystujących OZE (szt.)</p> |

Lokalny Program Rewitalizacji Gminy Baligród na lata 2016-2023

| Wskaźniki rezultatu | WR 1 a: Odsetek osób korzystających z GOPS (%) WR 1 b: Liczba osób korzystająca z GOPS z powodu bezrobocia (szt.) WR2 a: Wzrost liczby obiektów efektywniejszych w zakresie energooszczędności i ochrony środowiska (szt.) WR3 a: Odsetek przyznanych przez GOPS zasiłków (%) WR 4: Ograniczenie emisji CO2 (tony) | | | | | |
|--|--|-------------------------|----------------------|--|--|-------------------|
| Nazwa przedsięwzięcia | Sfera (S-społeczna, T-techniczna, P-F-przestrzenno-funkcjonalna, Śr-środowiskowa, G-gospodarcza) | Powiązania z celami LPR | Podmioty realizujące | Lokalizacja | Szacowana wartość i źródła finansowania | Termin realizacji |
| 2. Budowa parkingu i zjazdu publicznego z drogi gminnej | S, T, P-F | Cel nr 1,2,3 | Gmina Baligród | Baligród, dz.nr ewid. 632/1, 631 (zjazd) | 120.575,60 zł krajowe środki publiczne; środki budżetowe, środki własne Gminy | 2018-2020 |

| | |
|---------------------------------|---|
| Rozwiązywanie problemów: | Realizacja przedsięwzięcia rewitalizacyjnego „ Budowa parkingu i zjazdu publicznego z drogi gminnej ” przyczyni się do rozwiązania następujących problemów: <ul style="list-style-type: none"> • istnienie niewykorzystanego potencjału gospodarczego związanego m.in. z istnieniem drogi wojewódzkiej nr 893. • trudnościami w dotarciu i skorzystaniu z ważnych dla mieszkańców obiektów poprzez braki w zwłaszcza w infrastrukturze towarzyszącej drogom np. utrudniony dostęp poprzez liczbę miejsc parkingowych do jedynej w gminie ośrodka zdrowia, ogólne niedobory miejsc parkingowych Przedsięwzięcie rewitalizacyjne „ Budowa parkingu i zjazdu publicznego z drogi gminnej ” |
|---------------------------------|---|

| | |
|--|---|
| | <p>realizuje cel rewitalizacji Nr 1 (Włączenie społeczne i poprawa jakości życia mieszkańców) i kierunek działania 1.2. Poprawa jakości życia mieszkańców poprzez istnienie i poprawę dostępności do domu pomocy społecznej i ośrodka zdrowia. Realizacja przedsięwzięć rewitalizacyjnych sprzyjać będzie to rozwiązywaniu następujących problemów i zjawisk kryzysowych: wykluczenie społeczne – np. dostęp dla osób niepełnosprawnych. W sferze społecznej przedsięwzięcia rewitalizacyjne są więc odpowiedzią na istniejące potrzeby: przeciwdziałania zjawiskom wykluczenia społecznego; włączenia społecznego osób niepełnosprawnych i starszych, konieczność modernizacji i dostosowania dla osób niepełnosprawnych.</p> <p>Przedsięwzięcie rewitalizacyjne „Budowa parkingu i zjazdu publicznego z drogi gminnej” realizuje cel rewitalizacji Nr 2 (Realizacja działań infrastrukturalnych służących mieszkańcom i sprzyjających energooszczędności i ochronie środowiska) i kierunek działania 2.2. Poprawa dostępności do usług publicznych. Realizacja przedsięwzięć rewitalizacyjnych sprzyjać będzie to rozwiązywaniu następujących problemów i zjawisk kryzysowych: trudnościami w dotarciu i skorzystaniu z ważnych dla mieszkańców poprzez braki w zwłaszcza w infrastrukturze towarzyszącej drogom np. utrudniony dostęp poprzez liczbę miejsc parkingowych do jedynego w gminie ośrodka zdrowia; ogólne niedobory miejsc parkingowych (badania ankietowe). W sferze technicznej przedsięwzięcia rewitalizacyjne są więc odpowiedzi na istniejące potrzeby: poprawa możliwości dotarcia do budynków użyteczności publicznej – w tym ośrodka zdrowia poprzez zapewnienie miejsc postojowych w ich sąsiedztwie; zaradzenia niedoborom miejsc parkingowych - stworzenie miejsc w parkingowych w innych miejscach Baligródu; (badania ankietowe).</p> <p>Przedsięwzięcie rewitalizacyjne „Budowa parkingu i zjazdu publicznego z drogi gminnej” realizuje cel rewitalizacji Nr 3 (Ograniczenie problemów społecznych poprzez poprawę stanu infrastruktury społecznej i technicznej) i kierunek działania 3.2. Rozbudowa obiektów infrastruktury technicznej. Realizacja przedsięwzięć rewitalizacyjnych sprzyjać będzie to rozwiązywaniu następujących problemów i zjawisk kryzysowych: trudnościami w dotarciu i skorzystaniu z ważnych dla mieszkańców obiektów poprzez braki w zwłaszcza w infrastrukturze towarzyszącej drogom - większe zapotrzebowanie niż jest to w rzeczywistości na chodniki, miejsca postojowe, parkingi (badania ankietowe), zwłaszcza w sąsiedztwie budynków użyteczności publicznej np. utrudniony dostęp poprzez liczbę miejsc parkingowych do jedynego w gminie ośrodka zdrowia; wykluczenie społeczne – np. dostęp dla osób niepełnosprawnych zapewniony tylko do budynku urzędu gminy (tylko na parter). Przedsięwzięcia rewitalizacyjne w sferze przestrzenno- funkcjonalnej są więc odpowiedzią na istniejące potrzeby: dostosowanie ośrodka zdrowia do korzystania z niego przez osoby niepełnosprawne i starsze; powstania infrastruktury technicznej towarzyszącej drogom m.in. parkingów w ważnych z punktu widzenia mieszkańców miejscach; zaradzenie niedoborom miejsc parkingowych (badania ankietowe).</p> |
|--|---|

Lokalny Program Rewitalizacji Gminy Baligród na lata 2016-2023

| | |
|---------------------------------|---|
| Opis znaczenia projektu: | <p>Parking znajdować się będzie w centrum miejscowości w sąsiedztwie innych bardzo ważnych dla społeczności lokalnej obiektów znajdujących się także w centrum miejscowości np. ośrodek zdrowia, urząd gminy, cerkiew.</p> <p>Bliskość parkingu i ważnych dla mieszkańców instytucji spowoduje wzrost jakości życia mieszkańców i komfortu ich życia.</p> <ul style="list-style-type: none">- Parking znajdować się będzie także w sąsiedztwie innych planowanych projektów rewitalizacyjnych.- Parking służyć będzie mieszkańcom- Parking znajdować się będzie także w sąsiedztwie zabytków Baligrodu – cerkwi z 1 poł. XIX w. i czołgu typu T-34, który ma przypominać o historii tych stron i walkach z UPA.- Kształtowanie przestrzeni publicznej przyjaznej dla mieszkańców- Poprawa funkcjonowania osób niepełnosprawnych w danej przestrzeni- Zapobieganie pogłębieniu chaosu przestrzennego- Poprawa dostępności danej przestrzeni-Troska o estetykę otoczenia z poszanowaniem kontekstu społecznego- Poprawa jakości życia mieszkańców |
|---------------------------------|---|

Lokalny Program Rewitalizacji Gminy Baligród na lata 2016-2023

| | |
|-----------------------------|--|
| Zakres realizowanych zadań: | <p>Planuje się budowę służącego mieszkańcom zjazdu publicznego z drogi gminnej i parkingu na 18 samochodów osobowych wraz z potrzebną infrastrukturą (kanalizacja deszczowa i oświetlenie terenu) na terenie należącym do Gminy Baligród, przy skrzyżowaniu ulic Bieszczadzkiej i Wojska Polskiego. Na działce nr ewid. 632/1 znajdują się budynki garażowe nieewidencyjne, przeznaczone do rozbiórki.</p> <p>Nowe miejsca postojowe projektuje się w miejscu nieurządzonego placu w okolicy centrum Baligrodu, przy skrzyżowaniu ulic: Bieszczadzkiej i Wojska Polskiego, przy ul. Wojska Polskiego dz. nr ewid. 632/1, 631 (zjazd). Teren ten jest niezagospodarowany, znajdują się na nim nieewidencyjne budynki garażowe, przeznaczone do rozbiórki a także zieleń nieurządzona oraz nawierzchnia gruntowa. Chodnik od strony ul. Wojska Polskiego jest nierówny, wymaga poszerzenia i ułożenia nowej kostki brukowej. Na terenie objętym opracowaniem znajduje się kanalizacja deszczowa.</p> <p><u>Rozwiązanie przestrzenne i komunikacja</u></p> <p>Projektuje się parking na 18 miejsc postojowych dla samochodów osobowych. Zakres opracowania obejmuje wjazd od ul. Wojska Polskiego i płytę parkingu, chodniki, odwodnienie do kanalizacji deszczowej. Miejsce styku parkingu i wjazdu przy zmianie posadzki z asfaltu na kostkę betonową wykończyć krawężnikiem leżącym 15/30 ze spadkiem skierowanym w stronę drogi asfaltowej.</p> <p><u>Branża drogowa</u></p> <p>Projektuje się ukształtowanie nawierzchni parkingu i chodników w spadkach umożliwiających powierzchniowe odwodnienie do projektowanych wpustów kanalizacji deszczowej. Wykonanie chodnika projektuje się na odcinku zjazdu publicznego, w bezpośrednim sąsiedztwie ul. Wojska Polskiego. Ukształtowanie powierzchni parkingu oraz jego konstrukcja wg projektu architektoniczno- budowlanego parkingu.</p> <p><u>Chodniki</u></p> <p>Od strony ul. Wojska Polskiego zaprojektowano nowy chodnik o szerokości 1,5m wyłożony kostką betonową, w kolorze jasnoszarym. Pomiędzy chodnikiem a trawnikiem projektuje się obrzeża chodnikowe. Natomiast pomiędzy chodnikiem a jezdnią – krawężniki drogowe.</p> <p><u>Odwodnienie parkingu</u></p> <p>Zaprojektowano poprowadzenie kanalizacji deszczowej wzdłuż projektowanego parkingu. Wody opadowe zbierane są przez dwa wpusty deszczowe zlokalizowane na powierzchni parkingu, następnie wspólnym kanałem odprowadzane do sieci kanalizacji deszczowej.</p> <p><u>Zieleń</u></p> <p>Teren nieutwardzony (zaznaczony na planie) będzie obsiany trawą nisko rosnącą. Zieleń istniejącą otaczającą projektowany parking należy pielęgnować, dosiać trawę.</p> |
|-----------------------------|--|

Lokalny Program Rewitalizacji Gminy Baligród na lata 2016-2023

| | |
|--------------------------------|---|
| | <p><u>Zakres robót:</u></p> <ul style="list-style-type: none"> - roboty ziemne - usunięcie warstwy ziemi urodzajnej - korytowanie - podbudowy: - 30cm pospółka w-wa dola stabilizowana mechanicznie - 20cm kruszywo łamane o frakcji 0-31,5mm stabilizowana mechanicznie - 5cm mieszanka piaskowo-cementowej 4:1 - nawierzchnia zjazdu i parkingu kostka betonowa gr.8cm - nawierzchnia chodnika z kostki betonowej gr.6cm - wywiezienie nadmiaru ziemi - rozplantowanie ziemi - tereny zielone obsiane trawą |
| <p>Prognozowane rezultaty</p> | <p>WPLYW NA NASTĘPUJĄCY CEL REWITALIZACJI:</p> <p>Sfera społeczna: Cel rewitalizacji Nr 1 Włączenie społeczne i poprawa jakości życia mieszkańców KIERUNKI DZIAŁANIA: 1.2. Poprawa jakości życia mieszkańców poprzez istnienie i poprawę dostępności do domu pomocy społecznej i ośrodka zdrowia</p> <p>Sfera techniczna: Cel rewitalizacji Nr 2 Realizacja działań infrastrukturalnych służących mieszkańcom i sprzyjających energooszczędności i ochronie środowiska KIERUNKI DZIAŁANIA: 2.2. Poprawa dostępności do usług publicznych Sfera przestrzenno-funkcjonalna: Cel rewitalizacji Nr 3 Ograniczenie problemów społecznych poprzez poprawę stanu infrastruktury społecznej i technicznej KIERUNKI DZIAŁANIA: 3.2. Rozbudowa obiektów infrastruktury technicznej</p> |
| <p>Wskaźniki oddziaływania</p> | <p>WO1 a: Odsetek osób korzystających z zasiłków stałych GOPS (%)</p> <p>WO1 b: Spadek bezrobocia (%)</p> <p>WO2 a: Wzrost liczby obiektów o lepszej dostępności do usług publicznych (szt.)</p> <p>WO3 a: Spadek liczby rodzin korzystających z opieki społecznej (%)</p> |
| <p>Wskaźniki produktu</p> | <p>WP 1: Liczba osób zagrożonych ubóstwem lub wykluczeniem społecznym objętych wsparciem w programie (szt.)</p> <p>WP 2: Liczba obiektów efektywniejszych w zakresie energooszczędności i ochrony środowiska (szt.)</p> <p>WP3 a: Liczba obiektów infrastruktury społecznej w których nastąpiła poprawa ich stanu przyczyniająca się do ograniczenia problemów społecznych (szt.)</p> <p>WP3 b: Liczba obiektów infrastruktury technicznej w których nastąpiła poprawa ich stanu przyczyniająca się do ograniczenia problemów społecznych (szt.)</p> |

Lokalny Program Rewitalizacji Gminy Baligród na lata 2016-2023

| Wskaźniki rezultatu | | WR 1 a: Odsetek osób korzystających z GOPS (%) WR 1 b: Liczba osób korzystająca z GOPS z powodu bezrobocia (szt.) WR2 a: Wzrost liczby obiektów efektywniejszych w zakresie energooszczędności i ochrony środowiska (szt.) WR3 a: Odsetek przyznanych przez GOPS zasiłków (%) | | | | |
|--|---|--|----------------------|--|--|-------------------|
| Nazwa przedsięwzięcia | Sfera (S- społeczna, T- techniczna, P-F- przestrzenno - funkcjonalna) | Powiązania z celami LPR | Podmioty realizujące | Lokalizacja | Szacowana wartość i źródła finansowania | Termin realizacji |
| 3. Budowa oświetlenia ciągów pieszych w miejscowości Baligród | P - F | Cel nr 3 | Gmina Baligród | Baligród, dz. nr ew. 594, 646/3, 646/1, 645, 644, 642, 181, 643, 641, 985/2, 985/1, 977, 976, 631, 640/1, 638/1, 637, 638/2, 636, 626, 624, 632/1, 620/2, 1046/1, 1045, 986, 635, 994/1, 625 | 235.365,24 zł krajowe środki publiczne; środki budżetowe, środki własne Gminy | 2018-2020 |

Lokalny Program Rewitalizacji Gminy Baligród na lata 2016-2023

| | |
|--------------------------------------|--|
| <p>Rozwiązanie problemów:</p> | <p>Realizacja przedsięwzięcia rewitalizacyjnego „Budowa oświetlenia ciągów pieszych w miejscowości, Baligród” przyczyni się do rozwiązania następujących problemów:</p> <ul style="list-style-type: none"> • istnienie niewykorzystanego potencjału gospodarczego związanego m.in. z istnieniem drogi wojewódzkiej nr 893. • trudnościami w dotarciu i skorzystaniu z ważnych dla mieszkańców obiektów poprzez braki w zwłaszcza w infrastrukturze towarzyszącej drogom np. utrudniony dostęp poprzez liczbę miejsc parkingowych do jedyne w gminie ośrodka zdrowia, ogólne niedobory miejsc parkingowych <p>Przedsięwzięcie rewitalizacyjne „Budowa oświetlenia ciągów pieszych w miejscowości, Baligród” realizuje cel rewitalizacji Nr 3 (Ograniczenie problemów społecznych poprzez poprawę stanu infrastruktury społecznej i technicznej) i kierunek działania 3.2. Rozbudowa obiektów infrastruktury technicznej . Realizacja przedsięwzięć rewitalizacyjnych sprzyjać będzie to rozwiązywaniu następujących problemów i zjawisk kryzysowych: trudnościami w dotarciu i skorzystaniu z ważnych dla mieszkańców obiektów poprzez braki w zwłaszcza w infrastrukturze towarzyszącej drogom . Przedsięwzięcia rewitalizacyjne w sferze przestrzenno-funkcjonalnej są więc odpowiedzią na istniejące potrzeby: powstania infrastruktury technicznej towarzyszącej drogom np. poprawę oświetlenia ulic i dzięki temu poprawę możliwości poruszania się mieszkańców.</p> |
| <p>Znaczenie</p> | <p>- Spowodowanie poprawy jakości życia mieszkańców</p> |
| <p>projektu:</p> | <ul style="list-style-type: none"> - Zwiększenie komfortu życia mieszkańców - Kształtowanie przestrzeni publicznej przyjaznej dla mieszkańców - Poprawa funkcjonowania osób niepełnosprawnych w danej przestrzeni - Zapobieganie pogłębieniu chaosu przestrzennego - Poprawa dostępności danej przestrzeni |

Lokalny Program Rewitalizacji Gminy Baligród na lata 2016-2023

| | |
|------------------------------------|---|
| <p>Zakres realizowanych zadań:</p> | <p>Oświetlenie ciągów pieszych w miejscowości Baligród obejmuje następujące nazwy i kody robót budowlanych: Kładzenie kabli; Instalowanie zewnętrznego sprzętu oświetleniowego; Roboty pomocnicze w zakresie linii energetycznych. Dodatkowo zamontowane zostaną kamery (obrotowe i stałe) które w znaczącym stopniu poprawią bezpieczeństwo publiczne.</p> <p>Zakres planowanych robót obejmuje:</p> <ul style="list-style-type: none"> - roboty przygotowawcze - oznakowanie robót - przygotowanie, dostarczenie i wbudowanie materiałów - odwiezienie materiałów z demontażu do wskazanego miejsca - podłączenie linii do sieci zgodnie z Dokumentacją Projektową - wykonanie inwentaryzacji przebiegu kabli pod ziemią. <p>Zgodnie z dokumentacją projektową należy wykonać:</p> <ul style="list-style-type: none"> - instalację kablową oświetlenia ciągów pieszych - montaż kabli n.n. – YAKXS 4x35 mm² – 1530m. - montaż słupów oświetleniowych – 26 szt. - montaż opraw oświetleniowych – 26 szt. <p>Oprawy montowane będą na słupach aluminiowych anodowanych. Słupy powinny spełniać wymagania PN-77/B-02011. Dokumentacja przewiduje słupy aluminiowe anodowane koloru brązowego wraz z wysięgnikami. Słupy należy magazynować na równym, utwardzonym i odwodnionym podłożu poziomo obok siebie, na przemian grubszymi i cieńszymi końcami na drewnianych podkładkach odległych co 1,5 długości słupa. Wysięgniki do słupów powinny spełniać wymagania normy PN-77/B-02011. Wysięgniki stanowią rozłączny element słupa, demontowany na czas transportu.</p> <p><u>Fundamenty konstrukcji wsporczych (słupów)</u></p> <p>Rodzaj fundamentów określono w dokumentacji projektowej. Są to fundamenty prefabrykowane zamówione wraz ze słupami. W zakresie ochrony przed działaniem wód agresywnych muszą one być zabezpieczone zgodnie z załącznikiem do N SEP E 003. Fundamenty należy magazynować na równym, utwardzonym i odwodnionym podłożu z zastosowaniem podkładek drewnianych</p> <p>Przy budowie linii należy stosować kable zgodnie z dokumentacją projektową, która przewiduje kabel typu YAKXS 4 x 35 mm² dla linii oświetlenia. Wymienione kable winny odpowiadać wymogom normy PN-76/E-90301. Bęben z kablem przechowywać w miejscach zabezpieczonych przed opadami atmosferycznymi i bezpośrednim działaniem promieni słonecznych.</p> |
| <p>Prognozowane rezultaty</p> | <p>WPLYW NA NASTĘPUJĄCE CELE REWITALIZACJI:</p> <p>Sfera przestrzenno-funkcjonalna:</p> <p>Cel rewitalizacji Nr 3 Ograniczenie problemów społecznych poprzez poprawę stanu infrastruktury społecznej i technicznej</p> <p>KIERUNKI DZIAŁANIA: 3.2. Rozbudowa obiektów infrastruktury technicznej</p> |
| <p>Wskaźniki oddziaływania</p> | <p>WO3 a: Spadek liczby rodzin korzystających z opieki społecznej (%)</p> |

Lokalny Program Rewitalizacji Gminy Baligród na lata 2016-2023

| Wskaźniki produktu | WP3 a: Liczba obiektów infrastruktury społecznej w których nastąpiła poprawa ich stanu przyczyniająca się do ograniczenia problemów społecznych (szt.) WP3 b: Liczba obiektów infrastruktury technicznej w których nastąpiła poprawa ich stanu przyczyniająca się do ograniczenia problemów społecznych (szt.) | | | | | |
|---|---|-------------------------|----------------------|--|---|-------------------|
| Wskaźniki rezultatu | WR3 a: Odsetek przyznanych przez GOPS zasiłków (%) | | | | | |
| Nazwa przedsięwzięcia | Sfera (S-społeczna, T-techniczna, P-F-przestrzenno-funkcjonalna, Śr-środowiskowa, G-gospodarcza) | Powiązania z celami LPR | Podmioty realizujące | Lokalizacja | Szacowana wartość i źródła finansowania | Termin realizacji |
| 4. Rozbudowa, przebudowa i nadbudowa budynku dawnej szkoły oraz zmiana sposobu użytkowania na Dom Pomocy Społecznej, budowa zjazdu publicznego z drogi gminnej, parkingu oraz niezbędnej infrastruktury towarzyszącej | S, T, P-F, Ś | Cel nr 1, 2, 3, 4 | Gmina Baligród | Baligród dz.nr ewid.646/3 646/1, 645 i 644 - zjazd | 5.068.440 zł, krajowe środki publiczne; środki budżetowe, środki własne Gminy EFRR; środki z innych źródeł; ; RPO WP na lata 2014-2020 Oś priorytetowa VI.Spójność przestrzenna i społeczna, Działanie 6.3 Rewitalizacja przestrzeni regionalnej. | 2018-2020 |

Lokalny Program Rewitalizacji Gminy Baligród na lata 2016-2023

| | |
|-------------------------------|---|
| Rozwiązanie problemów: | <p>Realizacja przedsięwzięcia rewitalizacyjnego „Rozbudowa, przebudowa i nadbudowa budynku dawnej szkoły oraz zmiana sposobu użytkowania na Dom Pomocy Społecznej, budowa zjazdu publicznego z drogi gminnej, parkingu oraz niezbędnej infrastruktury towarzyszącej” przyczyni się do rozwiązania następujących problemów:</p> <ul style="list-style-type: none"> • wysoka liczba osób korzystająca z GOPS z powodu ubóstwa • ubóstwo • wysoka liczba osób korzystająca z GOPS z powodu niepełnosprawności • brak istnienia domu pomocy społecznej • niska efektywność energetyczna budynków użyteczności publicznej; brak ocieplenia budynków użyteczności publicznej np. ośrodka zdrowia; brak termomodernizowanych budynków użyteczności publicznej. |
|-------------------------------|---|

| | |
|--|--|
| | <ul style="list-style-type: none"> • zły stan/degradacja obiektów budowlanych na terenie Baligrodu: np. ośrodka zdrowia; byłej szkoły - budynek ponad stuletni, wyłączony z użytkowania; budynek mieszkalno-usługowy przy ul. Bieszczadzkiej 3; budynek mieszkalny przy ul. Plac Wolności 3. <p>Przedsięwzięcie rewitalizacyjne „Rozbudowa, przebudowa i nadbudowa budynku dawnej szkoły oraz zmiana sposobu użytkowania na Dom Pomocy Społecznej, budowa zjazdu publicznego z drogi gminnej, parkingu oraz niezbędnej infrastruktury towarzyszącej” realizuje cel rewitalizacji Nr 1 (Włączenie społeczne i poprawa jakości życia mieszkańców) i kierunek działania 1.2. Poprawa jakości życia mieszkańców poprzez istnienie i poprawę dostępności do domu pomocy społecznej i ośrodka zdrowia. Realizacja przedsięwzięć rewitalizacyjnych sprzyjać będzie to rozwiązywaniu następujących problemów i zjawisk kryzysowych: wysoka liczba osób korzystająca z GOPS z powodu ubóstwa - problem ubóstwa; wysoka liczba osób korzystająca z GOPS z powodu niepełnosprawności; wykluczenie społeczne; brak istnienia domu pomocy społecznej. W sferze społecznej przedsięwzięcia rewitalizacyjne są więc odpowiedzią na istniejące potrzeby: przeciwdziałania zjawiskom wykluczenia społecznego; włączenia społecznego osób niepełnosprawnych i starszych, konieczność modernizacji i dostosowania dla osób niepełnosprawnych budynków użyteczności publicznej; powstanie domu pomocy społecznej.</p> <p>Przedsięwzięcie rewitalizacyjne „Rozbudowa, przebudowa i nadbudowa budynku dawnej szkoły oraz zmiana sposobu użytkowania na Dom Pomocy Społecznej, budowa zjazdu publicznego z drogi gminnej, parkingu oraz niezbędnej infrastruktury towarzyszącej” realizuje cel rewitalizacji Nr 2 (Realizacja działań infrastrukturalnych służących mieszkańcom i sprzyjających energooszczędności i ochronie środowiska) i kierunek działania 2.2. Poprawa dostępności do usług publicznych. Realizacja przedsięwzięć rewitalizacyjnych sprzyjać będzie to rozwiązywaniu następujących problemów i zjawisk kryzysowych: złego stan/degradacji obiektów budowlanych na terenie Baligrodu: np. budynku byłej szkoły - budynek ponad stuletni i wyłączony z użytkowania; niska efektywność energetyczna</p> |
|--|--|

| | |
|--|---|
| | <p>budynków użyteczności publicznej; brak ocieplenia budynków użyteczności publicznej np. ośrodka zdrowia; brak termomodernizowanych budynków użyteczności publicznej; przekroczenie norm zanieczyszczenia powietrza PM 2,5, PM10, B(a)P. W sferze technicznej przedsięwzięcia rewitalizacyjne są więc odpowiedzi na istniejące potrzeby: przebudowa wyłączzonego z użytkowania i znajdującego się w złym stanie technicznym budynku byłej szkoły i zmiana jego funkcji na dom pomocy społecznej.</p> <p>Przedsięwzięcie rewitalizacyjne „Rozbudowa, przebudowa i nadbudowa budynku dawnej szkoły oraz zmiana sposobu użytkowania na Dom Pomocy Społecznej, budowa zjazdu publicznego z drogi gminnej, parkingu oraz niezbędnej infrastruktury towarzyszącej” realizuje cel rewitalizacji Nr 3 (Ograniczenie problemów społecznych poprzez poprawę stanu infrastruktury społecznej i technicznej) i kierunek działania 3.2. Rozbudowa obiektów infrastruktury technicznej. Realizacja przedsięwzięć rewitalizacyjnych sprzyjać będzie to rozwiązywaniu następujących problemów i zjawisk kryzysowych: rak istnienia domu pomocy społecznej; wykluczenie społeczne; zły stan/degradacja obiektów budowlanych na terenie Baligrodu: np. byłej szkoły - budynek ponad stuletni i wyłączony z użytkowania. Przedsięwzięcia rewitalizacyjne w sferze przestrzenno-funkcjonalnej są więc odpowiedzią na istniejące potrzeby:</p> |
| | <p>przebudowy lub powstania ważnych dla mieszkańców budynków użyteczności publicznej takich jak ośrodek zdrowia czy dom pomocy społecznej i poprawa efektywności energetycznej tych budynków.</p> <p>Przedsięwzięcie rewitalizacyjne „Rozbudowa, przebudowa i nadbudowa budynku dawnej szkoły oraz zmiana sposobu użytkowania na Dom Pomocy Społecznej, budowa zjazdu publicznego z drogi gminnej, parkingu oraz niezbędnej infrastruktury towarzyszącej” realizuje cel rewitalizacji Nr 4 (Poprawa jakości środowiska naturalnego) i kierunek działania: 4.1. Zmniejszenie negatywnego wpływu budynków użyteczności publicznej na środowisko naturalne. Realizacja przedsięwzięć rewitalizacyjnych sprzyjać będzie to rozwiązywaniu następujących problemów i zjawisk kryzysowych: przekroczenia norm zanieczyszczenia powietrza PM 2,5, PM 10, B(a)P; niska efektywność energetyczną budynków użyteczności publicznej; brak ocieplenia budynków użyteczności publicznej; brak termomodernizowanych budynków użyteczności publicznej; zły stan/degradacja obiektów budowlanych na terenie Baligrodu. W sferze środowiskowej przedsięwzięcia rewitalizacyjne są więc odpowiedzią na istniejące potrzeby: ograniczenia przekroczeń norm zanieczyszczenia powietrza PM2,5, MP10, B(a)P, ograniczenia negatywnego wpływu ogrzewania budynków publicznych na środowisko przyrodnicze np. budynków socjalnych, ośrodka zdrowia i domu pomocy społecznej.</p> |

Lokalny Program Rewitalizacji Gminy Baligród na lata 2016-2023

| | |
|------------------------------------|---|
| <p>Znaczenie projektu:</p> | <ul style="list-style-type: none"> - Dom Pomocy Społecznej który przeznaczony będzie przyjęcie do 30 osób - Kształtowanie przestrzeni publicznej przyjaznej dla mieszkańców -Poprawa funkcjonowania osób niepełnosprawnych w danej przestrzeni -Troska o estetykę otoczenia z poszanowaniem kontekstu społecznego -Zapobieganie pogłębieniu chaosu przestrzennego -Poprawa stanu środowiska poprzez zmniejszenie zapotrzebowania na energię pierwotna budynków i ograniczenie niskiej emisji -Wzrost jakości życia -Troska o otoczenie z poszanowaniem kontekstu przyrodniczego |
| <p>Zakres realizowanych zadań:</p> | <p>Przedmiotem inwestycji jest przebudowa i rozbudowa istniejącego budynku dawnej szkoły oraz zmiana sposobu użytkowania na Dom Pomocy Społecznej w Baligrodzie; rozbiórka budynku gospodarczego, budowa zjazdu publicznego z drogi gminnej, parkingu oraz niezbędnej infrastruktury towarzyszącej.</p> <p>Dom Pomocy Społecznej który przeznaczony będzie przyjęcie do 30 osób. Budynek projektuje się na działce nr 646/3, na działce nr 646/1 i 645 projektuje się parking oraz zieleń urządzoną. Zjazd z drogi gminnej – działka nr 644. Na działce nr 646/3 znajduje się obiekt kubaturowy przeznaczony do przebudowy i rozbudowy oraz parterowy, murowany budynek gospodarczy przeznaczony do rozbiórki Projektuje się zagospodarowanie terenu wokół budynku, wraz z wymaganymi dojazdami i dojazdami oraz zielenią urządzoną. Planuje się przebudowę i rozbudowę budynku dawnej szkoły oraz zmianę sposobu użytkowania na Dom Pomocy Społecznej w Baligrodzie. Rozbudowa polegać będzie na powiększeniu budynku od strony południowej o klatkę schodową oraz segment z zapleczem gastronomicznym i pokojami. Projektowany obiekt ma 3 kondygnacje użytkowe w głównej części budynku oraz dobudowanej klatce schodowej, natomiast południowe skrzydło 2 kondygnacje. Przebudowa związana będzie z budową nowych ścian we wnętrzu i częściowymi zamurowaniami w ścianach zewnętrznych parteru oraz nowymi ścianami zewnętrznymi na wyższych poziomach; wykonaniem nowych stropów oraz przebudową dachu. Po rozbudowie, przebudowie i nadbudowie ilość kondygnacji ulegnie zmianie. Projektuje się 3 kondygnacje użytkowe. W obiekcie projektuje się na parterze pomieszczenia rehabilitacji, stołówkę z zapleczem oraz na wyższych poziomach pokoje mieszkalne z łazienkami. Dostęp na wszystkie kondygnacje zapewniają dwie klatki schodowe i jedna winda osobowa.</p> <p>Projektuje się budowę w systemie tradycyjnym-mieszanym (murowanie, wylewanie betonu na budowie), układ konstrukcyjny w oparciu o ściany nośne, słupy i podciągi żelbetowe, ściany piwnic żelbetowe, stropy żelbetowe wylewane, dach dwuspadowy na konstrukcji drewnianej, pokryty blachą powlekaną na rąbek. Ponadto projektuje się zjazd publiczny z drogi gminnej i parking przy budynku oraz niezbędną infrastrukturę towarzyszącą – przyłącza wody, kanalizacji sanitarnej i deszczowej, energetyczne.</p> |

| | |
|--|--|
| | <p>Do zasilania budynku wykonane będzie nowe przyłącze wody poprowadzone z wodociągu gminnego, przyłącze kanalizacji sanitarnej do kolektora gminnego oraz przyłącze kanalizacji deszczowej gminnej. Ogrzewanie budynku i ciepłą wodę planuje się z sieci indywidualnej. Energia elektryczna z istniejącej sieci.</p> <p><u>Rozwiązanie przestrzenne bryły budynku</u></p> <p>Opracowywany obiekt został zaplanowany jako rozbudowa głównej bryły dawnej szkoły o podstawie w kształcie prostokąta, o kolejne dwie bryły z prostokątnym rzutem przesunięte względem siebie. Elewacja frontowa z głównym wejściem zwrócona jest na zachód. Budynek będzie trzykondygnacyjny, a w części południowej dwukondygnacyjny, w całości nie podpiwniczony.</p> <p>Projektowane instalacje wewnętrzne w budynku</p> <ul style="list-style-type: none">- elektryczna: oświetlenie i siła, podstawowe gniazda wtyczkowe 1 i 3-faz. oraz zasilanie urządzeń technologicznych w węźle cieplnym i kuchni.- woda zimna- centralnego ogrzewania i ciepłej wody użytkowej- kanalizacyjna sanitarna- kanalizacja deszczowa- wentylacja mechaniczna w gabinetach oraz zapleczu gastronomicznym <p>Projektuje się także parking na 39 miejsc postojowych dla samochodów osobowych.</p> <p>Zakres opracowania obejmuje wjazd od ul. Pl. Wolności i płytę parkingu, chodniki, odwodnienie do kanalizacji deszczowej. Miejsce styku parkingu i wjazdu przy zmianie posadzki z asfaltu na kostkę betonową wykończyć krawężnikiem leżącym 15/30 ze spadkiem skierowanym w stronę drogi asfaltowej. Dostęp do budynku będzie zapewniony poprzez zjazd z drogi gminnej działka nr 644 poprzez działkę nr 646/1, na której projektuje się parking. Istniejący wjazd na działkę nr 646/3 z ul. Bieszczadzkiej pełnić ma funkcję wjazdu pożarowego. Nawierzchnia wykonana z kostki brukowej o grubości 6 cm (chodnik) i 8cm (dojazd i miejsca postojowe) ułożona będzie na zagęszczonym piasku o gr. 5cm i podłożu z kruszywa łamanego o grubości 20 cm oraz podbudowie żwirowej gr. 25 cm, a spoiny kostki wypełnione piaskiem ostrym.</p> <p>Od strony zachodniej i od strony południowej posadzone zostaną niskie krzewy ozdobne z zastosowaniem gatunków rodzimych odpowiadających lokalnym warunkom siedliskowym. Istniejące drzewa od strony południowo-wschodniej projektowanej części budynku należy usunąć ze względów bezpieczeństwa.</p> <p><u>Przyłącze wodociągowe</u></p> <p>Nowe przyłącze wodociągowe zaprojektowano z rur PCV 75x4,5mm.</p> |
|--|--|

| | |
|--|---|
| | <p><u>Kanalizacja sanitarna</u> Ścieki sanitarne z projektowanego budynku odprowadzono do gminnej sieci kanalizacji sanitarnej. Zaprojektowane dwa wyjścia kanalizacji z budynku , jedno z cz. istniejącej , drugie z projektowanej. Przyłącze kanalizacyjne zaprojektowano z rur PCV o śr.d=160mm.</p> <p><u>Kanalizacja deszczowa</u> Wody opadowe z dachu budynku i wpustów deszczowych odprowadzono do kanalizacji deszczowej gminnej. Odcinek kolidujący z projektowaną częścią zlikwidowano , natomiast wody deszczowe prowadzone przez ten odcinek przełączono do nowej kanalizacji deszczowej. Nowe przyłącza projektuje się z rur PCV śr.d=160 i 200mm.</p> <p><u>Przyłącze elektroenergetyczne dla zasilania budynku</u> Istniejące przyłącze napowietrzne do budynku szkoły należy zdemontować. Istniejące kable kolidujące z proj. zagospodarowaniem działki należy przebudować poza teren kolizji. Do przebudowy stosować kable tego samego typu i przekroju jak istniejące. W celu ochrony kabli przed uszkodzeniami mechanicznymi należy wykorzystać rury osłonowe typ DVK i DVR. Zasilanie proj. budynków w energię elektryczną będzie realizowane z istniejącej linii kablowej po jej przebudowie.</p> <p><u>Charakterystyka inwestycji - zestawienie powierzchni</u></p> <ul style="list-style-type: none"> - kubatura istn. budynku : 4252m³ - kubatura proj. budynku po przebudowie i rozbudowie: 6 930m³ - ilość nadziemnych kondygnacji : 3 i 2 - pow. użytkowa istn. ogółem : 596,70m² - pow. użytkowa po przebudowie i rozbudowie ogółem : 1407,9m² - pow.zabudowy istn.budynku: 371,80m² - pow.zabudowy po przebudowie i rozbudowie -645,3m² - pow.utwardzona projektowana (dojazd, parking i chodnik) -2391,4m² |
|--|---|

Lokalny Program Rewitalizacji Gminy Baligród na lata 2016-2023

| | |
|--------------------------------|--|
| <p>Prognozowane rezultaty</p> | <p>WPLYW NA NASTĘPUJĄCE CELE REWITALIZACJI: Sfera społeczna: Cel rewitalizacji Nr 1 Włączenie społeczne i poprawa jakości życia mieszkańców KIERUNKI DZIAŁANIA: 1.1. Umożliwienie włączenia społecznego osób niepełnosprawnych i starszych 1.2. Poprawa jakości życia mieszkańców poprzez istnienie i poprawę dostępności do domu pomocy społecznej i ośrodka zdrowia Sfera techniczna: Cel rewitalizacji Nr 2 Realizacja działań infrastrukturalnych służących mieszkańcom i sprzyjających energooszczędności i ochronie środowiska KIERUNKI DZIAŁANIA: 2.1. Wzrost efektywności korzystania z budynków użyteczności publicznej w zakresie energooszczędności i ochrony środowiska 2.2. Poprawa dostępności do usług publicznych Sfera funkcjonalno-przestrzenna: Cel rewitalizacji Nr 3 Ograniczenie problemów społecznych poprzez poprawę stanu infrastruktury społecznej i technicznej KIERUNKI DZIAŁANIA: 3.1. Rozbudowa obiektów infrastruktury społecznej</p> |
| | <p>3.2. Rozbudowa obiektów infrastruktury technicznej Sfera środowiskowa: Cel rewitalizacji Nr 4 Poprawa jakości środowiska naturalnego KIERUNKI DZIAŁANIA: 4.1. Zmniejszenie negatywnego wpływu budynków użyteczności publicznej na środowisko naturalne</p> |
| <p>Wskaźniki oddziaływania</p> | <p>WO1 a: Odsetek osób korzystających z zasiłków stałych GOPS (%) WO1 b: Spadek bezrobocia (%) WO2 a: Wzrost liczby obiektów o lepszej dostępności do usług publicznych (szt.) WO3 a: Spadek liczby rodzin korzystających z opieki społecznej (%) WO4: Poprawa stanu środowiska naturalnego</p> |
| <p>Wskaźniki produktu</p> | <p>WP 1: Liczba osób zagrożonych ubóstwem lub wykluczeniem społecznym objętych wsparciem w programie (szt.) WP 2: Liczba obiektów efektywniejszych w zakresie energooszczędności i ochrony środowiska (szt.) WP3 a: Liczba obiektów infrastruktury społecznej w których nastąpiła poprawa ich stanu przyczyniająca się do ograniczenia problemów społecznych (szt.) WP3 b: Liczba obiektów infrastruktury technicznej w których nastąpiła poprawa ich stanu przyczyniająca się do ograniczenia problemów społecznych (szt.) WP 4: Liczba obiektów wykorzystujących OZE (szt.)</p> |
| <p>Wskaźniki rezultatu</p> | <p>WR 1 a: Odsetek osób korzystających z GOPS (%) WR 1 b: Liczba osób korzystająca z GOPS z powodu bezrobocia (szt.) WR2 a: Wzrost liczby obiektów efektywniejszych w zakresie energooszczędności i ochrony środowiska (szt.) WR3 a: Odsetek przyznanych przez GOPS zasiłków (%) WR 4: Ograniczenie emisji CO2 (tony)</p> |

Lokalny Program Rewitalizacji Gminy Baligród na lata 2016-2023

| Nazwa przedsięwzięcia | Sfera (S-społeczna, T- techniczna, P-F- przestrzenno-funkcjonalna, Śr-środowiskowa, G- gospodarcza) | Powiązania z celami LPR | Podmioty realizujące | Lokalizacja | Szacowana wartość i źródła finansowania | Termin realizacji |
|--|--|-------------------------|----------------------|----------------|--|-------------------|
| 5. Zapewnienie funkcjonowania Gminnego Domu Pomocy Społecznej | S | Cel nr 1 | Gmina Baligród | Gmina Baligród | 200 000,00 zł krajowe środki publiczne; środki budżetowe, środki własne Gminy EFS; środki z innych źródeł RPO WP na lata 2014-2020 Oś priorytetowa VIII Działanie 8.3 RPO | 2019-2022 |
| Rozwiązanie problemów: | <p>Przedsięwzięcie rewitalizacyjne „Zapewnienie funkcjonowania Gminnego Domu Pomocy Społecznej” przyczyni się do rozwiązania następujących problemów:</p> <ul style="list-style-type: none"> <input type="checkbox"/> wysoka liczba osób i rodzin objętych pomocą GOPS <input type="checkbox"/> wysoka liczba osób korzystająca z GOPS z powodu ubóstwa <input type="checkbox"/> ubóstwo i wykluczenie społeczne <input type="checkbox"/> wysoka liczba osób korzystająca z GOPS z powodu niepełnosprawności <input type="checkbox"/> wysoka liczba osób korzystająca z GOPS z powodu bezrobocia <input type="checkbox"/> wysokie bezrobocie <p>wysoka liczba i odsetek przyznanych przez GOPS zasiłków</p> | | | | | |

Lokalny Program Rewitalizacji Gminy Baligród na lata 2016-2023

| | |
|--|---|
| <p>Opis znaczenia projektu:</p> | <p>Ocena rezultatów w odniesieniu do celów rewitalizacji:</p> <p>WR: Liczba wspartych w programie miejsc świadczenia usług społecznych, istniejących po zakończeniu projektu [szt.].</p> <p>Wskaźnik produktu:</p> <p>WP: Liczba osób zagrożonych ubóstwem lub wykluczeniem społecznym objętych usługami zdrowotnymi w programie [os.] Liczba osób zagrożonych ubóstwem lub wykluczeniem społecznym objętych usługami społecznymi świadczonymi w interesie ogólnym w programie [os.].</p> |
| <p>Zakres realizowanych zadań:</p> | <p>W celu zapewnienia usług o jak najwyższym poziomie w przebudowanym, rozbudowanym i nadbudowanym budynku dawnej szkoły, który zostanie przekształcony na Dom Pomocy Społecznej planuje się prowadzenie różnorodnej terapii zajęciowej będącej sposobem pożytecznego spędzania czasu wolnego osób zamieszkujących ośrodek. Dom będzie umożliwiać i organizować mieszkańcom pomoc w korzystaniu ze świadczeń zdrowotnych. Zapewnione zostaną usługi pielęgnacyjne, a także kontakt z psychologiem oraz w miarę potrzeb z innymi specjalistami. Maksymalna liczba pensjonariuszy: 30 osób.</p> <p>Głównym celem funkcjonowania DPS w Gminie Baligród jest zapewnienie całodobowej opieki, oraz zaspokojenie potrzeb bytowych, edukacyjnych, społecznych i religijnych na poziomie obowiązujących standardów określonych w rozporządzeniu Ministra Polityki Społecznej z dnia 19 października 2005 roku w sprawie domów pomocy społecznej (Dz. U. z 2005 r. Nr 217, poz.1837). Usługi świadczone przez Dom uwzględniają w szczególności wolność, intymność, godność i poczucie bezpieczeństwa mieszkańca.</p> <p>W ramach funkcjonowania DPS planuje się wprowadzić następujące formy terapii zajęciowej:</p> <p>-arteterapię</p> <p>Prowadzona będzie pracownia plastyczna. Zajęcia będą się odbywały w specjalnie przeznaczonych do tego celu sali. W zajęciach będą uczestniczyć wszyscy mieszkańcy Domu, którzy wyrażą chęć udziału. Uczestnicy zajęć pod kierunkiem i przy pomocy instruktora terapii zajęciowej będą zajmować się wyrabianiem filcu i tworzeniem z niego biżuterii. W okresach przedświątecznych będą wykonywane ozdoby świąteczne oraz kartki okolicznościowe.</p> <p>Prowadzona będzie także pracownia ceramiczna. Podczas zajęć mieszkańcy będą wykonywać różne prace z odlewów, np. kubki, wazony, dekoracje świąteczne. Prace w glinie ćwiczą sprawność manualną i koordynację wzrokowo- ruchową. Dzięki zajęciom mieszkańcy będą rozwijać swoją kreatywność, ciekawość świata.</p> <p>-teatroterapię</p> <p>Spośród mieszkańców utworzone zostanie kółko teatralne. Zajęcia pozwolą niepełnosprawnym na wyjście poza swój własny świat i poza własne ograniczenia. Umożliwią przeżywanie sytuacji, które w życiu najprawdopodobniej się nie zdarzą. Przygotowanie i przedstawianie sztuk pozwoli uczestnikom (innym mieszkańcom DPS) na odczuwanie radości, spełnienia, wyzwaniu u nich motywacji do aktywności.</p> <p>-muzykoterapię</p> <p>Celem zajęć będzie kształtowanie wrażliwości i empatii, stymulowanie do aktywności i kreatywności, wygaszanie negatywnych reakcji, wzmacnianie prawidłowych postaw, kształtowanie koncentrowania uwagi, zmniejszenie</p> |

Lokalny Program Rewitalizacji Gminy Baligród na lata 2016-2023

| | | | | | | |
|-------------------------|--|-------------------------|----------------------|-------------|---|-------------------|
| | <p>napięcia psychofizycznego. Mieszkańcy Domu Opieki Społecznej poprzez tworzenie muzyki na prostych instrumentach będą odrađowywać i przekazywać swoje emocje. W ramach muzykoterapii planuje się zastosować również relaksację polegającą na wspólnym słuchaniu wyciszającej muzyki.</p> <p>-filmoterapię Dla mieszkańców będzie udostępnią kawiarenka, w której będą się odbywały pokazy filmowe mające na celu wywołanie pozytywnych emocji, rozśmieszenie widzów, poprawienie ich nastroju.</p> <p>-silwoterapię Będzie przeprowadzana na świeżym powietrzu. Dla mieszkańców DPS będą organizowane spacerzy z możliwością poznawania przyrody: dotykanie drzew, kwiatów, obserwowanie ptaków, owadów. Zajęcia będą działały kojąco na samopoczucie pensjonariuszy.</p> | | | | | |
| Prognozowane rezultaty | <p>WPLYW NA NASTĘPUJĄCE CELE REWITALIZACJI:</p> <p>Sfera społeczna: Cel rewitalizacji Nr 1 Włączenie społeczne i poprawa jakości życia mieszkańców</p> <p>KIERUNKI DZIAŁANIA: Kierunki działania: 1.1 Umożliwienie włączenia społecznego osób niepełnosprawnych i starszych 1.2 Poprawa jakości życia mieszkańców poprzez istnienie i poprawę dostępności do domu pomocy społecznej i ośrodka zdrowia</p> | | | | | |
| Wskaźniki oddziaływania | <p>WO1 a: Odsetek osób korzystających z zasiłków stałych GOPS (%)</p> <p>WO1 b: Spadek bezrobocia (%)</p> | | | | | |
| Wskaźniki produktu | <p>WP 1: Liczba osób zagrożonych ubóstwem lub wykluczeniem społecznym objętych wsparciem w programie (szt.)</p> | | | | | |
| Wskaźniki rezultatu | <p>WR 1 a: Odsetek osób korzystających z GOPS (%)</p> <p>WR 1 b: Liczba osób korzystająca z GOPS z powodu bezrobocia (szt.)</p> | | | | | |
| Nazwa przedsięwzięcia | Sfera (S-społeczna, T- techniczna, P-F- przestrzenno-funkcjonalna, Śr-środowiskowa, G- gospodarcza) | Powiązania z celami LPR | Podmioty realizujące | Lokalizacja | Szacowana wartość i źródła finansowania | Termin realizacji |

Lokalny Program Rewitalizacji Gminy Baligród na lata 2016-2023

| | | | | | | |
|--|--|-----------------|-----------------------|-----------------------|--|------------------|
| <p>6. „Wyższe kwalifikacje- Twoja szansa na zatrudnienie”</p> | <p>S</p> | <p>Cel nr 1</p> | <p>Gmina Baligród</p> | <p>Gmina Baligród</p> | <p>50 000,00 zł krajowe środki publiczne; środki budżetowe, środki własne Gminy EFS; środki z innych źródeł; Działanie 8.1 RPO WP 2014-2020</p> | <p>2010-2022</p> |
| <p>Rozwiązanie problemów:</p> | <p>Przedsięwzięcie rewitalizacyjne „Zapewnienie funkcjonowania Gminnego Ośrodka Pomocy Społecznej” przyczyni się do rozwiązania następujących problemów:</p> <ul style="list-style-type: none"> <input type="checkbox"/> wysoka liczba osób i rodzin objętych pomocą GOPS <input type="checkbox"/> wysoka liczba osób korzystająca z GOPS z powodu ubóstwa <input type="checkbox"/> ubóstwo i wykluczenie społeczne <input type="checkbox"/> wysoka liczba osób korzystająca z GOPS z powodu niepełnosprawności <input type="checkbox"/> wysoka liczba osób korzystająca z GOPS z powodu bezrobocia <input type="checkbox"/> wysokie bezrobocie <p>wysoka liczba i odsetek przyznanych przez GOPS zasiłków</p> | | | | | |
| <p>Opis znaczenia projektu:</p> | <p>Ocena rezultatów w odniesieniu do celów rewitalizacji:</p> <p>WR: Liczba osób zagrożonych ubóstwem lub wykluczeniem społecznym, które uzyskały kwalifikacje po opuszczeniu programu [os.].</p> <p>Liczba osób zagrożonych ubóstwem lub wykluczeniem społecznym, poszukujących pracy po opuszczeniu programu [os.].</p> <p>Wskaźnik produktu:</p> <p>WP: Liczba osób zagrożonych ubóstwem lub wykluczeniem społecznym objętych wsparciem w programie [os].</p> <p>Liczba osób z niepełnosprawnościami objętych wsparciem w programie [os.]</p> | | | | | |

Lokalny Program Rewitalizacji Gminy Baligród na lata 2016-2023

| | |
|------------------------------------|---|
| <p>Zakres realizowanych zadań:</p> | <p>Celem głównym projektu jest podniesienie poziomu aktywności zawodowej 40 osób (20K/20M) zagrożonych wykluczeniem społecznym zamieszkujących Gminę Baligród.</p> <p>Celem projektu będzie nabycie, przywrócenie lub wzmocnienie kompetencji społecznych, zaradności, samodzielności i aktywności społecznej. Wzrost poziomu wykształcenia, dostosowanie wykształcenia lub kwalifikacji zawodowych do potrzeb rynku pracy. Celem projektu będzie także pomoc w podjęciu decyzji dotyczącej wyboru lub zmiany zawodu, wyposażenie w kompetencje i kwalifikacje zawodowe oraz umiejętności pożądane na rynku pracy, pomoc w utrzymaniu zatrudnienia.</p> <p>Działania planowane do zrealizowania w ramach projektu: Indywidualne doradztwo zawodowe: 4h/osobę</p> <ol style="list-style-type: none"> 1. Diagnoza predyspozycji zawodowych uczestnika 2. Diagnoza mocnych i słabych stron 3. Opracowanie planu rozwoju osobistego i zawodowego w kontekście integracji zawodowej <p>Kursy zawodowe</p> <ol style="list-style-type: none"> 1. Sekretarka- 160 godzin szkolenia zawodowego 2. Pracownik biurowy- 160 h szkolenia zawodowego 3. Spawacz TIG- 240 h szkolenia zawodowego 4. Spedytor- 200 h szkolenia zawodowego |
| | <p>Kursy językowe</p> <ol style="list-style-type: none"> 1. Język angielski- poziom podstawowy- 60 h/osobę <p>W ramach projektu uczestnicy otrzymają:</p> <ul style="list-style-type: none"> <input type="checkbox"/> materiały szkoleniowe i dydaktyczne <input type="checkbox"/> poczęstunek na zajęciach <input type="checkbox"/> zwrot kosztów dojazdów na indywidualne doradztwo zawodowe i szkoleniowe <input type="checkbox"/> certyfikat potwierdzające zdobyte umiejętności <input type="checkbox"/> stypendium szkoleniowe <input type="checkbox"/> stypendium stażowe (dodatkowa możliwość zatrudnienia na okres co najmniej 3 m-cy dla 18 stażystów) <input type="checkbox"/> 4 sprawdzone oferty pracy |
| <p>Prognozowane rezultaty</p> | <p>WPLYW NA NASTĘPUJĄCE CELE REWITALIZACJI:</p> <p>Sfera społeczna:</p> <p>Cel rewitalizacji Nr 1 Włączenie społeczne i poprawa jakości życia mieszkańców</p> <p>KIERUNKI DZIAŁANIA:</p> <p>Kierunki działania: 1.1 Umożliwienie włączenia społecznego osób niepełnosprawnych i starszych</p> <p>1.3 Sprzyjające walce z ubóstwem i bezrobociem uaktywnienie potencjału gospodarczego</p> |

Lokalny Program Rewitalizacji Gminy Baligród na lata 2016-2023

| | |
|-------------------------|--|
| Wskaźniki oddziaływania | WO1 a: Odsetek osób korzystających z zasiłków stałych GOPS (%) WO1 b: Spadek bezrobocia (%) |
| Wskaźniki produktu | WP 1: Liczba osób zagrożonych ubóstwem lub wykluczeniem społecznym objętych wsparciem w programie (szt.) |
| Wskaźniki rezultatu | WR 1 a: Odsetek osób korzystających z GOPS (%) WR 1 b: Liczba osób korzystająca z GOPS z powodu bezrobocia (szt.) |

| Nazwa przedsięwzięcia | Sfera (S-społeczna, T-techniczna, P-F-przestrzenno-funkcjonalna, Śr.) | Powiązania z celami i LPR | Podmioty realizujące | Lokalizacja | Szacowana wartość i źródła finansowania | Termin realizacji |
|--|---|---------------------------|----------------------|--|--|-------------------|
| 7. Przebudowa i rozbudowa budynku mieszkalnego wielorodzinnego z częścią handlową | S, T, P-F, Śr | Cel nr 1, 2,3,4 | Gmina Baligród | Baligród, ul. Bieszczadzka 3, dz.nr ewid.477 | 1.567.402,2 zł krajowe środki publiczne; środki budżetowe, środki własne Gminy EFRR; środki z innych źródeł; WP RPO na lata 2014-2020 Oś priorytetowa VI. Spójność przestrzenna i społeczna, Działanie 6.3 Rewitalizacja przestrzeni regionalnej. | 2018-2020 |

| | |
|--------------------------------------|---|
| <p>Rozwiązanie problemów:</p> | <p>Realizacja przedsięwzięcia rewitalizacyjnego „Przebudowa i rozbudowa budynku mieszkalnego wielorodzinne-go z częścią handlową” przyczyni się do rozwiązania następujących problemów:</p> <ul style="list-style-type: none"> • wysoka liczba osób i rodzin objętych pomocą GOPS • wysoka liczba osób korzystająca z GOPS z powodu ubóstwa • ubóstwo i wykluczenie społeczne • azbest pozostały do unieszkodliwienia (w tonach) • przekroczenie norm zanieczyszczenia powietrza PM 2,5, PM 10, B(a)P • niska łączna powierzchnia użytkowa w lokalach oddanych do użytkowania w latach 2012-2015 w sołectwach gminy Baligród (w m²) na 1 mieszkańca • zły stan/degradacja obiektów budowlanych na terenie Baligrodu: np. budynek mieszkalno-usługowy przy ul. Bieszczadzkiej 3; budynek mieszkalny przy ul. Plac Wolności 3. <p>Przedsięwzięcie rewitalizacyjne „Przebudowa i rozbudowa budynku mieszkalnego wielorodzinne-go z częścią handlową” realizuje cel rewitalizacji Nr 1 (Włączenie społeczne i poprawa jakości życia mieszkańców) i kierunek działania 1.4. Poprawa jakości życia mieszkańców budynków socjalnych. Realizacja przedsięwzięć rewitalizacyjnych sprzyjać będzie to rozwiązywaniu następujących problemów i zjawisk kryzysowych: wysoka liczba osób i rodzin objętych pomocą GOPS; wysoka liczba osób korzystająca z GOPS z powodu ubóstwa - problem ubóstwa; wysoka liczba przyznanych przez GOPS zasiłków; wysoki odsetek przyznanych przez GOPS zasiłków; wykluczenie społeczne. W sferze społecznej przedsięwzięcia rewitalizacyjne są więc odpowiedzią na istniejące potrzeby: przeciwdziałania zjawiskom wykluczenia społecznego; zmniejszenia liczby osób i rodzin objętych pomocą GOPS z powodu ubóstwa; poprawa jakości życia mieszkańców budynków socjalnych; stworzenia dzieciom i młodzieży warunków do rozwoju kompetencji społecznych i edukacyjnych.</p> <p>Przedsięwzięcie rewitalizacyjne „Przebudowa i rozbudowa budynku mieszkalnego wielorodzinne-go z częścią handlową” realizuje także cel rewitalizacji Nr 2 (Realizacja działań infrastrukturalnych służących mieszkańcom i sprzyjających energooszczędności i ochronie środowiska) i kierunek działania 2.1. Wzrost efektywności korzystania z budynków użyteczności publicznej w zakresie energooszczędności i ochrony środowiska. Realizacja przedsięwzięć rewitalizacyjnych sprzyjać będzie to rozwiązywaniu następujących problemów i zjawisk kryzysowych: złego stanu budynków użyteczności publicznej, budynków z mieszkaniami socjalnymi; złego stan/degradacji obiektów budowlanych na terenie Baligrodu: np. budynek mieszkalno-usługowy przy ul. Bieszczadzkiej 3; budynek mieszkalny przy ul. Plac Wolności 3; niskiej łącznej powierzchni użytkowej w lokalach oddanych do użytkowania w latach 2012-2015 w sołectwach gminy Baligród (w m²) na 1 mieszkańca; przekroczenie norm zanieczyszczenia powietrza PM 2,5, PM10, B(a)P. W sferze technicznej przedsięwzięcia rewitalizacyjne są więc odpowiedzi na istniejące potrzeby: poprawa stanu technicznego i energooszczędności mieszkań</p> |
|--------------------------------------|---|

Lokalny Program Rewitalizacji Gminy Baligród na lata 2016-2023

| | |
|--|---|
| | <p>socjalnych.</p> <p>Przedsięwzięcie rewitalizacyjne „Przebudowa i rozbudowa budynku mieszkalnego wielorodzinne-go z częścią handlową” realizuje ponadto cel rewitalizacji Nr 3 (Ograniczenie problemów społecznych poprzez poprawę stanu infrastruktury społecznej i technicznej) i kierunek działania 3.1. Rozbudowa obiektów infrastruktury społecznej oraz 3.2. Rozbudowa obiektów infrastruktury technicznej. Realizacja przedsięwzięć rewitalizacyjnych sprzyjać będzie to rozwiązywaniu następujących problemów i zjawisk kryzysowych: zły stan/degradacja obiektów budowlanych na terenie Baligrodu. Przedsięwzięcia rewitalizacyjne w sferze przestrzenno-funkcjonalnej są więc odpowiedzią na istniejące potrzeby: modernizacji budynków socjalnych.</p> <p>Przedsięwzięcie rewitalizacyjne „Przebudowa i rozbudowa budynku mieszkalnego wielorodzinne-go z częścią handlową” realizuje cel rewitalizacji Nr 4 (Poprawa jakości środowiska naturalnego) i kierunek działania 4.1. Zmniejszenie negatywnego wpływu budynków użyteczności publicznej na środowisko naturalne. Realizacja przedsięwzięć rewitalizacyjnych sprzyjać będzie to rozwiązywaniu następujących problemów i zjawisk kryzysowych: przekroczenia norm zanieczyszczenia powietrza PM 2,5, PM 10, B(a)P; niska efektywność energetyczną budynków użyteczności publicznej; zły stan/degradacja obiektów budowlanych na terenie Baligrodu; pozostałym do unieszkodliwienia azbestem (w tonach). W sferze środowiskowej przedsięwzięcia rewitalizacyjne są więc odpowiedzią na istniejące potrzeby: ograniczenia przekroczeń norm zanieczyszczenia powietrza PM2,5, MP10, B(a)P, ograniczenia negatywnego wpływu ogrzewania budynków publicznych na środowisko przyrodnicze np. budynków socjalnych</p> |
| <p>Opis znaczenia projektu:</p> | <ul style="list-style-type: none"> - Prace dotyczyć będą części wspólnych budynku – roboty budowlane obejmą część wspólną budynków wraz z ich otoczeniem. -Kształtowanie przestrzeni publicznej przyjaznej dla mieszkańców -Wzmacnianie więzi społecznych -Poprawa funkcjonowania osób niepełnosprawnych w danej przestrzeni -Troska o estetykę otoczenia z poszanowaniem kontekstu społecznego -Zapobieganie pogłębieniu chaosu przestrzennego -Poprawa dostępności danej przestrzeni - Poprawa stanu środowiska poprzez zmniejszenie zapotrzebowania na energię pierwotną budynków i ograniczenie niskiej emisji -Poprawa jakości życia mieszkańców -- Troska o otoczenie z poszanowaniem kontekstu przyrodniczego |
| <p>Zakres realizowanych zadań:</p> | <ul style="list-style-type: none"> - Prace dotyczyć będą części wspólnych budynku – roboty budowlane obejmą część wspólną budynków wraz z ich otoczeniem. <p>Planuje się przebudowę i rozbudowę budynku mieszkalnego z częścią handlową na działce położonej w Baligrodzie. Rozbudowa polegać będzie na powiększeniu budynku od strony wschodniej.</p> <p>Przebudowa związana będzie z budową nowych ścian we wnętrzu i częściowo zewnętrznych budynku, wykonania nowych stropów oraz przebudową dachu.</p> <p>Projektuje się całkowite podpiwniczenie. Od strony zachodniej piwnica jest</p> |

| | |
|--|--|
| | <p>zagłębiona w terenie, natomiast od strony wschodniej piwnica jest całkowicie odkryta. Po rozbudowie i przebudowie. ilość kondygnacji nie zmienia się.</p> <ul style="list-style-type: none">- W obiekcie projektuje się na parterze dwa pomieszczenia handlowe oraz klatkę schodową dostępne z ulicy, na pozostałych kondygnacjach zaprojektowane zostały po trzy mieszkania na każdej kondygnacji dostępne z klatki schodowej. <p>W podpiwniczeniu przewiduje się powierzchnię pomocniczą dla pomieszczeń handlowych, garaż oraz piwnice lokatorskie.</p> <p>Projektuje się budowę w systemie tradycyjnym-mieszanym (mury, wylewanie betonu na budowie), układ konstrukcyjny w oparciu o ściany nośne, słupy i podciągi żelbetowe, ściany piwnic żelbetowe, stropy żelbetowe wylewane, dach dwuspadowy na konstrukcji drewnianej, pokryty blachą powlekaną na rąbek.</p> <h2>2. ISTNIEJĄCE OBIEKTY BUDOWLANE</h2> <p>Na działce nr 477 znajduje się obiekt kubaturowy przeznaczony do przebudowy i rozbudowy oraz parterowy budynek garażowy, drewniany.</p> <h3>1. Przedmiot inwestycji</h3> <ul style="list-style-type: none">- Przedmiotem inwestycji jest przebudowa i rozbudowa istniejącego budynku mieszkalnego wielorodzinnego z częścią handlową w Baligrodzie.- Na parterze zaprojektowano dwa pomieszczenia handlowe oraz klatkę schodową. Na piętrach zaprojektowano po 3 mieszkania - 1 lub 2 pokojowe. W sumie w budynku projektuje się 6 mieszkań, po trzy z klatki schodowej na kondygnacji .- Budynek jest dostępny dla osób niepełnosprawnych ruchowo na poziomie parteru.- Projektowana powierzchnia pomocnicza - magazyny dla części handlowej znajdują się w części podpiwniczenia, pozostała część to węzeł cieplny, piwnice lokatorskie i garaż.- Projekt lokalizacji i architektury obiektu poprzedzono analizą widokową i uzgodniono z Inwestorem.- Do zasilania budynku wykonane będzie nowe przyłącze wody poprowadzone z wodociągu gminnego, przyłącze kanalizacji sanitarnej do kolektora gminnego oraz przyłącze kanalizacji deszczowej gminnej.- Ogrzewanie budynku i ciepłą wodę planuje się z sieci indywidualnej.- Energia elektryczna z sieci - przebudowa przyłącza wg odrębnego opracowania. <h3>2. Istniejący stan zagospodarowania</h3> <h4>2.1. Położenie i rzeźba terenu</h4> <p>Teren pod projektowaną inwestycję położony jest w Baligrodzie, z istniejącym dojazdem od ulicy Bieszczadzkiej.</p> <p>Działka ma kształt wieloboku oraz średni spadek ok.12% w kierunku południowowschodnim.</p> <p>Teren leży bezpośrednio przy drodze wojewódzkiej.</p> <h4>2.2. Istniejące zagospodarowanie</h4> <p>Na terenie opracowania nie ma zieleni wysokiej ani uzbrojenia terenu, które kolidowałyby z planowaną inwestycją.</p> <h3>3. Opis projektowanego zagospodarowania</h3> <h4>3.1. Rozwiązanie przestrzenne bryły budynku</h4> <p>Projektowany budynek został zaplanowany na rzucie wieloboku w kształcie litery "L". Główna elewacja z wejściami zwrócona jest na zachód.</p> <p>Budynek będzie czterokondygnacyjny, w całości podpiwniczony.</p> <p>Piwnice od strony zachodniej (drogi) całkowicie zasypane, od strony wschodniej całkowicie nad terenem.</p> <p>Przekrycie dachem dwuspadowym załamany w kształcie "L", o kącie</p> |
|--|--|

| | |
|--|---|
| | <p>nachylenia połąci 25st. Maksymalna wysokość kalenicy od wejścia do budynku wynosi 11,47m</p> <p>3.2. Projektowane instalacje wewnętrzne w budynku</p> <ul style="list-style-type: none"> - elektryczna: oświetlenie i siła podstawowe, gniazda wtyczkowe 1 i 3-faz. Oraz zasilanie urządzeń technologicznych w węźle cieplnym - woda zimna - kanalizacyjna sanitarna - centralnego ogrzewania i ciepłej wody użytkowej - kanalizacja deszczowa - wentylacja wyciągowa z sanitariatów włączana razem z oświetleniem <p>3.3. Komunikacja - obiekt będzie funkcjonować w istniejącym układzie komunikacyjnym</p> <ul style="list-style-type: none"> - dostęp bezpośrednio z ulicy. Projektowany od frontu szerszy ciąg komunikacji pieszej umożliwi swobodną komunikację. Od poziomu chodnika do posadzki sklepu należy wyprofilować podjazd z kostki brukowej - chodnikowej. Nawierzchnię z kostki brukowej o grubości 6 cm (chodnik) i 8cm (plac i drogę) układać na zagęszczonym piasku o gr. 5cm i podłożu z kruszywa łamanego o grubości 20 cm oraz podbudowie żwirowej gr. 25 cm. Spoiny kostki wypełnić piaskiem ostrym. Drogę dojazdową na działce wykończyć kostką betonową. <p>3.4. Zieleń towarzysząca przy budynku</p> <p>Wykonać i pielęgnować trawnik na terenie niezabudowanym. Od strony wschodniej i od strony południowej na skarpie posadzić niskie krzewy ozdobne z zastosowaniem gatunków rodzimych odpowiadających lokalnym warunkom siedliskowym.</p> <p>3.5. Przyłącze wodociągowe</p> <p>Budynek zasilany będzie w wodę zimną z istniejącej sieci gminnej d=110mm, która przebiega przez działkę. Projektuje się nowe przyłącze d=40PE . Do pomiaru zużytej wody projektuje się montaż zespołu wodomierzowego wraz z zaworem antyskażeniowym typ BA w pomieszczeniu węzła cieplnego .</p> <p>Kanalizacja sanitarna</p> <p>Ścieki z budynku odprowadzono do istniejącej gminnej kanalizacji sanitarnej grawitacyjnej ,biegnącej w pobliżu budynku. Istniejące przyłącze należy zlikwidować .</p> <p>Zaprojektowano jedno wyjście kanalizacji sanitarnej. Nowe przyłącze kanalizacji sanitarnej zaprojektowano z rur PCV łączonych na wcisk i uszczelkę prod. Np.: Wavin. Średnica przyłącza d=160mm</p> <p>Kanalizacja deszczowa</p> <p>Wody opadowe z dachu budynku i wpustów deszczowych odprowadzono do kanalizacji deszczowej gminnej d=300mm. Nowe przyłącza projektuje się z rur PCV śr.d=160 i 200mm.</p> <p>Przyłącze elektroenergetyczne dla zasilania budynku</p> <p>Zasilanie proj. budynku w energię elektryczną jest przewidywane z istniejącej sieci, po przebudowie przyłącza wg oddzielnego opracowania.</p> <p>Charakterystyka inwestycji - zestawienie powierzchni</p> <ul style="list-style-type: none"> - kubatura istn. budynku : 1.171 ,00m³ - kubatura proj. budynku po przebudowie i rozbudowie : 2.200,00m³ - ilość nadziemnych kondygnacji : 4 (jak w istniejącym) - wysokość budynku - 11,37m - budynek w całości podpiwniczony |
|--|---|

| | |
|--|--|
| | <ul style="list-style-type: none"> - pow. użytkowa istn. ogółem : 361,00m² - pow. użytkowa po przebudowie i rozbudowie ogółem : 512,30 m² w tym proj, dodatkowa pow.użytkowa : 151,3m² - pow.terenu - działka inwestora nr 477 teren opracowania -710,00m² - pow.zabudowy istn.budynku -164,00m² - pow.zabudowy po przebudowie i rozbudowie -166,10m² tj. 23,4% pow. terenu opracowania - pow.utwardzona projektowana (dojazd i chodnik) -231,10m² tj. 32,5% pow. terenu opracowania - pow.biologicznie czynna -312,80m² <p>Roboty instalacyjne w budynkach</p> <p>1.Kanalizacja sanitarna :</p> <ul style="list-style-type: none"> - ręczne roboty ziemne - podsypka kanałów - kanały rurowe PVC d=160,110mm - rurociągi PVC d=110,75,50,40mm - rury wywiewne - zawór napowietrzający - rewizje kanalizacyjne - umywalki ceramiczne z postumentami - zlewozmywaki ze stali nierdzewnej - wanna z obudową - miski ustępowe ceramiczne ze spłuczką 3/6l - pralka automatyczna kl.A+ <p>2. Instalacja wodociągowa</p> <ul style="list-style-type: none"> - wodomierz główny - zawór antyskażeniowy BA - zawór cyrkulacyjny - montaż rurociągu z tworzyw sztucznych - wodomierze wody zimnej - wodomierze wody ciepłej - pompa cyrkulacyjna - pojemnościowy podgrzewacz wody - zawory - odcinające, zwrotne - izolacja rurociągów - biały montaż - baterie, zawory czerpalne - próby i uruchomienie <p>Szczegółowy zakres i ilości robót podano w przedmiarze robót.</p> <p>Roboty budowlane w zakresie rurociągów do odprowadzania wody burzowej Kanalizacja deszczowa (obsługa geodezyjna; roboty ziemne - ręczne i mechaniczne; podsypka i osypka; rury PVC_U SDR34_I fi 250*7,3mm; rury PVC_U SDR34_I fi 160*4,7mm; ocieplenie żuzlem; studzienki betonowe fi 1000mm; zasypanie wykopów)</p> <p>Szczegółowy zakres i ilości robót podano w przedmiarze robót. PRZYŁĄCZE WODOCIĄGOWE</p> <ul style="list-style-type: none"> - obsługa geodezyjna - roboty ziemne - ręczne i mechaniczne - wpięcie do istniejącego rurociągu - podsypka i obsypka - rury PE100 SDR17_zw - zasuwka miękko uszczelniona, z trzpieniem w oryginalnej obudowie |
|--|--|

| | |
|--|---|
| | <p>teleskopowej</p> <ul style="list-style-type: none"> - płukanie, dezynfekcja - próby szczelności - tasma lokalizacyjna <p>Szczegółowy zakres i ilości robót podano w przedmiarze robót. PRZYŁĄCZE</p> <p>KANALIZACYJNE</p> <ul style="list-style-type: none"> - obsługa geodezyjna - roboty ziemne - ręczne i mechaniczne - umocnienie ścian wykopów - podsypka i obsypka - rury PVC_U SDR34_I ϕ160*4,7mm, 200*5,9mm, ocieplenie żuzlem - studnie betonowe fi 1000mm - próby szczelności <p>Szczegółowy zakres i ilości robót podano w przedmiarze robót.</p> <p>Instalacja centralnego ogrzewania zakres robót wchodzi:</p> <ul style="list-style-type: none"> - wykonanie instalacji centralnego ogrzewania - rurociągi stalowe - rurociągi z tworzyw sztucznych - grzejniki płytowe stalowe - zawory regulacyjne - ciepłomierz o przepływie 2,5m³/h - zawór trójdrogowy z siłownikiem - sprzęgło hydrauliczne - zawory - naczynie wzbiorcze - pompa cyrkulacyjna - pompy obiegowe - izolacje rurociągów - radiowe podzielniki ciepła - próby i odbiór <p>Charakterystyka robót:</p> <ul style="list-style-type: none"> - roboty wyburzeniowe- części ścian istniejącego budynku - demontaż stolarki drzwiowej i okiennej - rozbiórka konstrukcji i pokrycia dachu - rozbiórka stropów - częściowe wyburzenie ścian <p>Przebudowa, rozbudowa, nadbudowa budynku obejmuje:</p> <ul style="list-style-type: none"> - przygotowanie terenu, pod budowę - roboty ziemne - zbrojenie i betonowanie ław i stóp fundamentowych - izolacje - ściany betonowe fundamentowe - ściany nośne zewnętrzne z bloczków betonu komórkowego - ściany nośne wewnętrzne akustyczne z pustaków Porotherm 25/37,5 AKU - kominy systemowe - el.konstrukcyjne żelbetowe - belki i podciągi - wieńce - płyty stropowe - schody - konstrukcja drewniana dachu |
|--|---|

Lokalny Program Rewitalizacji Gminy Baligród na lata 2016-2023

| | |
|-------------------------|---|
| | <ul style="list-style-type: none"> - pokrycie dachu blachą na rąbek - stolarka i ślusarka okienna i drzwiowa - roboty wykończeniowe - tynki kat III - okładziny ścienne - malowanie - roboty zewnętrzne - docieplenie elewacji - płytki odbojowa - plac |
| Prognozowane rezultaty | <p>WPLYW NA NASTĘPUJĄCE CELE REWITALIZACJI:</p> <p>Sfera społeczna: Cel rewitalizacji Nr 1 Włączenie społeczne i poprawa jakości życia mieszkańców KIERUNKI DZIAŁANIA: 1.4. Poprawa jakości życia mieszkańców budynków socjalnych</p> <p>Sfera techniczna: Cel rewitalizacji Nr 2 Realizacja działań infrastrukturalnych służących mieszkańcom i sprzyjających energooszczędności i ochronie środowiska KIERUNKI DZIAŁANIA: 2.1. Wzrost efektywności korzystania z budynków użyteczności publicznej w zakresie energooszczędności i ochrony środowiska</p> <p>Sfera funkcjonalno-przestrzenna: Cel rewitalizacji Nr 3 Ograniczenie problemów społecznych poprzez poprawę stanu infrastruktury społecznej i technicznej KIERUNKI DZIAŁANIA: 3.1. Rozbudowa obiektów infrastruktury społecznej \</p> <p>3.2. Rozbudowa obiektów infrastruktury technicznej</p> <p>Sfera środowiskowa: Cel rewitalizacji Nr 4 Poprawa jakości środowiska naturalnego KIERUNKI DZIAŁANIA: 4.1. Zmniejszenie negatywnego wpływu budynków użyteczności publicznej na środowisko naturalne</p> |
| Wskaźniki oddziaływania | <p>WO1 a: Odsetek osób korzystających z zasiłków stałych GOPS (%)</p> <p>WO1 b: Spadek bezrobocia (%)</p> <p>WO2 a: Wzrost liczby obiektów o lepszej dostępności do usług publicznych (szt.)</p> <p>WO3 a: Spadek liczby rodzin korzystających z opieki społecznej (%)</p> <p>WO4: Poprawa stanu środowiska naturalnego</p> |
| Wskaźniki produktu | <p>WP 1: Liczba osób zagrożonych ubóstwem lub wykluczeniem społecznym objętych wsparciem w programie (szt.)</p> <p>WP 2: Liczba obiektów efektywniejszych w zakresie energooszczędności i ochrony środowiska (szt.)</p> <p>WP3 a: Liczba obiektów infrastruktury społecznej w których nastąpiła poprawa ich stanu przyczyniająca się do ograniczenia problemów społecznych (szt.)</p> <p>WP3 b: Liczba obiektów infrastruktury technicznej w których nastąpiła poprawa ich stanu przyczyniająca się do ograniczenia problemów społecznych (szt.)</p> <p>WP 4: Liczba obiektów wykorzystujących OZE (szt.)</p> |

Lokalny Program Rewitalizacji Gminy Baligród na lata 2016-2023

| Wskaźniki rezultatu | WR 1 a: Odsetek osób korzystających z GOPS (%) WR 1 b: Liczba osób korzystająca z GOPS z powodu bezrobocia (szt.) WR2 a: Wzrost liczby obiektów efektywniejszych w zakresie energooszczędności i ochrony środowiska (szt.) WR3 a: Odsetek przyznanych przez GOPS zasiłków (%) WR 4: Ograniczenie emisji CO2 (tony) | | | | | |
|---|--|-------------------------|----------------------|---|--|-------------------|
| Nazwa przedsięwzięcia | Sfera (S-społeczna, T- techniczna, P-F- przestrzenno-funkcjonalna, Śr – środowiskowa, G- gospodarcza) | Powiązania z celami LPR | Podmioty realizujące | lokalizacja | Szacowana wartość i źródła finansowania | Termin realizacji |
| 8.Przebudowa placu targowego w Baligrodzie | S, G | Cel nr 1,5 | Gmina Baligród | Baligród, dz.nr ewid. 435/8, 435/10, 435/11, 435/13 | 378.727,13 zł krajowe środki publiczne; środki budżetowe, środki własne Gminy EFRR; środki z innych źródeł; WP RPO na lata 2014-2020 Oś priorytetowa VI. Spójność przestrzenna i społeczna, Działanie 6.3 Rewitalizacja przestrzeni regionalnej. | 2018-2020 |

| | |
|--------------------------------------|--|
| <p>Rozwiązanie problemów:</p> | <p>Realizacja przedsięwzięcia rewitalizacyjnego „Przebudowa placu targowego w Baligrodzie” przyczyni się do rozwiązania następujących problemów:</p> <ul style="list-style-type: none"> • wysoka liczba osób objętych pomocą GOPS • wysoka liczba rodzin objętych pomocą GOPS • wysoka liczba osób korzystająca z GOPS z powodu bezrobocia • wysokie bezrobocie • wysoka liczba osób korzystająca z GOPS z powodu ubóstwa • ubóstwo • wysoka liczba przyznanych przez GOPS zasiłków • wysoki odsetek przyznanych przez GOPS zasiłków • istnienie niewykorzystanego potencjału gospodarczego związanego m.in. z istnieniem drogi wojewódzkiej nr 893. <p>Przedsięwzięcie rewitalizacyjne „Przebudowa placu targowego w Baligrodzie” realizuje cel rewitalizacji Nr 1 (Włączenie społeczne i poprawa jakości życia mieszkańców) i kierunek działania 1.2. Poprawa jakości życia mieszkańców. Realizacja przedsięwzięć rewitalizacyjnych sprzyjać będzie to rozwiązywaniu następujących problemów i zjawisk kryzysowych: wysoka liczba osób objętych pomocą GOPS; wysoka liczba rodzin objętych pomocą GOPS; wysoka liczba osób korzystająca z GOPS z powodu bezrobocia - problem bezrobocia i bierności zawodowej; wysoka liczba osób korzystająca z GOPS z powodu ubóstwa - problem ubóstwa. W sferze społecznej przedsięwzięcia rewitalizacyjne są więc odpowiedzią na istniejące potrzeby: zmniejszenia liczby osób i rodzin objętych pomocą GOPS z powodu bezrobocia, zmniejszenie zapotrzebowania na pomoc społeczną poprzez ożywienie gospodarcze i powstanie nowych miejsc pracy.</p> <p>Przedsięwzięcie to realizuje także cel rewitalizacji Nr 5 (Ożywienie gospodarcze obszaru, kierunek działania: 5.1. Uaktywnienie potencjału gospodarczego i umożliwienie prowadzenia działalności gospodarczej.</p> <p>Realizacja przedsięwzięć rewitalizacyjnych sprzyjać będzie to rozwiązywaniu następujących problemów i zjawisk kryzysowych w sferze gospodarczej: istnienie wciąż niewykorzystanego potencjału gospodarczego związanego z istnieniem drogi wojewódzkiej nr 893; niewystarczająca aktywność zawodowa osób pozostających pod opieką Domu Pomocy Społecznej; wysoka liczba osób i rodzin objętych pomocą GOPS z powodu bezrobocia i ubóstwa. W sferze gospodarczej przedsięwzięcia rewitalizacyjne są więc odpowiedzią na istniejące potrzeby: wyprowadzania z trudnej sytuacji osób korzystających z pomocy społecznej; uaktywnienia potencjału gospodarczego i powstania nowych miejsc pracy poprzez stworzenie placu handlowego umożliwiającego ożywienie gospodarcze i spadek bezrobocia i ograniczenie ubóstwa.</p> |
|--------------------------------------|--|

Lokalny Program Rewitalizacji Gminy Baligród na lata 2016-2023

| | |
|------------------------------------|--|
| <p>Znaczenie projektu:</p> | <ul style="list-style-type: none"> - Dzięki temu projektowi budowy placu handlowego przyjeżdżać będzie więcej wystawców, sprzedawców co w znacznym stopniu wpłynie na ograniczenie problemu bezrobocia (poprzez zwiększenie zatrudnienia wśród mieszkańców) i tym samym będzie mieć bezpośredni wpływ na zmniejszenie problemu ubóstwa - będzie to obszar przestrzeni publicznej o szczególnym znaczeniu dla zaspokajania potrzeb mieszkańców i poprawy jakości ich życia - Kształtowanie przestrzeni publicznej przyjaznej dla mieszkańców - Wzrost jakości życia - Troska o estetykę otoczenia z poszanowaniem kontekstu społecznego - Zapobieganie pogłębieniu chaosu przestrzennego - Stworzenie nowych miejsc pracy przyczyni się do obniżenia poziomu ubóstwa i obniżenia liczby osób korzystających z pomocy społecznej - Przedsięwzięcie to przyczyni się do ożywienia gospodarczego obszaru i uaktywnienia potencjału gospodarczego i umożliwienia prowadzenia działalności gospodarczej - Przedsięwzięcie to pozwoli wykorzystać niewykorzystany do tej pory potencjał gospodarczy. - Przedsięwzięcie to przyczyni się do zlikwidowania niewystarczającej aktywności zawodowej osób pozostających pod opieką domu pomocy społecznej - Efektem przedsięwzięcia będą: <ul style="list-style-type: none"> • nowe miejsca pracy • zmniejszenie bezrobocia i ubóstwa • zmniejszenie wykluczenia społecznego • umożliwienie prowadzenia działalności gospodarczej <ul style="list-style-type: none"> • poprawa estetyki przestrzeni, budynku i otoczenia |
| <p>Zakres realizowanych zadań:</p> | <p><u>Zakres robót</u> Planuje się przebudowę placu targowego, budowę zjazdu z drogi gminnej (ul. Partyzantów) oraz wydzielenie skweru miejskiego z zielenią urządzoną i małą architekturą na terenie należącym do Gminy Baligród, przy skrzyżowaniu ulic: Bieszczadzkiej i Partyzantów. Opracowywany plac targowy został podzielony na ciągi piesze oraz stanowiska handlowe w liczbie ok. 48. Rozwiązanie przestrzenne i komunikacja Projektuje się remont i przebudowę placu targowego na działkach nr ewid. 435/8, 435/10, 435/11, 435/13 z istniejącym dojazdem z drogi wojewódzkiej</p> |

| | |
|--|--|
| | <p>(ul. Bieszczadzka). Planuje się drugi zjazd na plac targowy, od ul. Partyzantów. Miejsce styku placu i wjazdu przy zmianie nawierzchni z asfaltu na kostkę brukową wykończyć krawężnikiem leżącym 15/30 ze spadkiem skierowanym w stronę drogi asfaltowej. Od strony ul. Bieszczadzkiej wydziela się skwer z zielenią urządzoną, chodnikami, małą architekturą oraz utwardzonym miejscem na podwójną toaletę publiczną. Projektowana toaleta np. ZEL-MET ma możliwość podłączenia do sieci miejskiej. Zakres inwestycji obejmuje wykonanie nawierzchni płyty placu targowego oraz projektowanych chodników i placów. Zostanie wykonane nowe oświetlenie wg odrębnego opracowania.</p> <p>Zaprojektowany został plac targowy z nawierzchnią z kostki brukowej gr.8cm, typu URBANIKA 60 o wym. podstawowych 60x20cm w kolorze szarym. Istniejąca nawierzchnia asfaltowa i z płyt betonowych zostanie usunięta. Na obszarze zieleni, gdzie projektuje się plac należy uprzednio usunąć warstwę humusu, a następnie wykonać podbudowę na całości terenu placu targowego. Projektuje się podbudowę z warstwy kruszywa naturalnego, warstwy kruszywa łamanego oraz piasku.</p> <p>Pasy wydzielające stanowiska targowe zaprojektowano z kostki gr.8cm typu URBANIKA o wym. 20x30cm w kolorze ciemnoszarym np. grafitowym. Droga dojazdowa do placu została zaprojektowana jako asfaltowa.</p> <p>Po nawierzchni placu mogą poruszać samochody osobowe w celu dostawy towarów dla osób handlujących. Nawierzchnia placu będzie okrawężnikowana z odpowiednimi spadkami w celu odprowadzenia wody. Miejsca handlowe będą wyznaczone kostką brukową o kolorze odmiennym od koloru kostki ciągów komunikacyjnych. W miejscach dojazdów z jezdni na chodniki, krawężnik drogowy będzie obniżony, a nawierzchnia z kostki odpowiednio ukształtowana. W miejscu projektowanego drugiego wjazdu (od ul. Partyzantów) na plac targowy należy usunąć żywopłot na odcinku ok. 6m.</p> <p><u>Chodniki</u></p> <p>Na terenie objętym opracowaniem zaprojektowano nowy chodnik o szer. 150cm z kostki brukowej gr.6cm, typu np. TRENTO w kolorze jasnoszarym np. nerino. Pomiędzy chodnikiem a trawnikiem projektuje się obrzeża chodnikowe. Natomiast pomiędzy chodnikiem a jezdnią i placem – krawężniki drogowe.</p> <p><u>Zieleń</u></p> <p>Teren nieutwardzony (zaznaczony na planie) będzie obsiany trawą nisko rosnącą, Zieleń istniejącą otaczającą projektowany parking należy pielęgnować, dosiać trawę. W projektowanych donicach należy zasadzić kwiaty lub krzewy nisko rosnące i pielęgnować.</p> <p><u>Odwodnienie placu targowego</u></p> <p>Projektuje się wykonanie odpowiednich spadków podłużnych i poprzecznych, t.j. 1,0% i 0,8% w celu odprowadzenia wody na teren biologicznie czynny. Woda opadowa zostanie rozprowadzona w granicach opracowania projektu. Wzdłuż krawężników od strony wschodniej i zachodniej należy ułożyć korytka betonowe, a w krawężnikach co 3m wykonać przepust na odprowadzenie wody.</p> <p><u>Zagadnienia dotyczące ochrony środowiska</u></p> <p>Projektowana utwardzona nawierzchnia placu, ciągi piesze, dojazd i zagospodarowanie terenu nie ma wpływu na środowisko, z uwagi na małą skalę przedsięwzięcia. Planowana inwestycja znacznie poprawi estetykę w centrum Baligrodu.</p> <p><u>Mała architektura</u></p> <p>Przy chodnikach i placu zaprojektowano ławki bez oparcia o wys. 45cm, długości 210cm i szerokości 39cm np. z kolekcji Genewa. Siedzisko ma być wykonane z drewna iglastego pokrytego lakierobejcą w kolorze teak, podstawa z</p> |
|--|--|

Lokalny Program Rewitalizacji Gminy Baligród na lata 2016-2023

| | |
|-------------------------------|---|
| | <p>betonu odlewniczego w kolorze szarym, zdobienie – beton malowany w kolorze miedzi. Przewiduje się 12szt ławek. Na opracowywanym terenie zaprojektowano kosze na śmieci (4szt) w stylistyce pasujące do ławek, np. z kolekcji Genewa. Kosze mają być okrągłe o średnicy 48cm i wysokości 60cm wykonane z betonu odlewniczego w kolorze szarym z zdobieniem w kolorze miedzi.</p> <p>Projektuje się również donice na kwiaty/krzewy ozdobne niskorosnace w kształcie okrągłym o średnicy 78cm i wys. 60cm (2szt) oraz prostokątne z zaokrąglonymi narożnikami o długości 117cm, szer.39cm i wys. 45cm (4szt) np. z kolekcji Genewa. Donice mają być w kolorze szarym ze zdobieniem w kolorze miedzi.</p> <p>W północno-zachodniej części obszaru opracowania zaprojektowano tablicę informacyjną o wys. 250cm, długości 170cm, szer. 8cm i o powierzchni ekspozycyjnej 140x100cm, w kolorze grafitowym np. tablica informacyjna York. Wszystkie elementy małej architektury projektuje się w jednolitej stylistyce i w kolorach współgrających ze sobą.</p> <p><u>Charakterystyka obiektu</u></p> <ul style="list-style-type: none"> - powierzchnia terenu inwestycji 2886,30 m² - pow. zieleni (obsianie trawą) 1271,30 m² - pow. utwardzonego terenu ogółem 1640,90m² <p><u>Charakterystyka robót</u></p> <p>Roboty rozbiórkowe i modernizacyjne</p> <ul style="list-style-type: none"> - rozbiórka nawierzchni asfaltowej - rozbiórka nawierzchni z płyt drogowych - roboty porządkowe - wywiezienie gruzu <p>Zagospodarowanie terenu</p> <ul style="list-style-type: none"> - roboty pomiarowe - roboty ziemne - korytowanie - warstwy podsypkowe - krawężniki i obrzeża betonowe - place i chodniki z kostki brukowej gr.6.0 i 8,0cm - nawierzchnia z mieszanki mineralno-bitumicznej - nawierzchnia trawiasta <p><u>Wyposażenie małej architektury</u></p> <ul style="list-style-type: none"> - tablica informacyjna - ławki parkowe - kosze na śmieci - donice kwiatowe - toaleta publiczna podwójna <p><u>Nasadzenia</u></p> <ul style="list-style-type: none"> - krzewy - trawy i byliny <p><u>Przyłącze wody i kanalizacji do toalet</u></p> <ul style="list-style-type: none"> - roboty ziemne - podsypka i obsypka - rurociągi PE - rury PCV |
| <p>Prognozowane rezultaty</p> | <p>WPLYW NA NASTĘPUJĄCE CELE REWITALIZACJI:</p> <p>Sfera społeczna:</p> <p>Cel rewitalizacji Nr 1 Włączenie społeczne i poprawa jakości życia mieszkańców</p> <p>KIERUNKI DZIAŁANIA:</p> |

Lokalny Program Rewitalizacji Gminy Baligród na lata 2016-2023

| | | | | | | |
|-------------------------|---|---------------------------|----------------------|-------------|---|-------------------|
| | <p>1.3. Sprzyjające walce z ubóstwem i bezrobociem uaktywnienie potencjału gospodarczego</p> <p>Sfera gospodarcza:</p> <p>Cel rewitalizacji Nr 5 Ożywienie gospodarcze obszaru</p> <p>KIERUNKI DZIAŁANIA:</p> <p>5.1. Uaktywnienie potencjału gospodarczego i umożliwienie prowadzenia działalności gospodarczej</p> | | | | | |
| Wskaźniki oddziaływania | <p>WO1 a: Odsetek osób korzystających z zasiłków stałych GOPS (%)</p> <p>WO1 b: Spadek bezrobocia (%)</p> <p>WO5: Liczba podmiotów gospodarczych, którym umożliwiono prowadzenie działalności gospodarczej w związku z procesem rewitalizacji (szt.)</p> | | | | | |
| Wskaźniki produktu | <p>WP 1: Liczba osób zagrożonych ubóstwem lub wykluczeniem społecznym objętych wsparciem w programie</p> <p>WP 5: Liczba podmiotów gospodarczych, którym umożliwiono prowadzenie działalności gospodarczej w związku z procesem rewitalizacji (szt.)</p> | | | | | |
| Wskaźniki rezultatu | <p>WR 1 a: Odsetek osób korzystających z GOPS (%)</p> <p>WR 1 b: Liczba osób korzystająca z GOPS z powodu bezrobocia (szt.)</p> <p>WR 5: Nowe miejsca pracy powstałe w wyniku rewitalizacji (szt.)</p> | | | | | |
| Nazwa przedsięwzięcia | Sfera (S- społeczna, T- techniczna, P-F- przestrzenno-funkcjonalna, Śr- środowiskowa, G- gospodarcza) | Powiązania z celami i LPR | Podmioty realizujące | Lokalizacja | Szacowana wartość i źródła finansowania | Termin realizacji |

Lokalny Program Rewitalizacji Gminy Baligród na lata 2016-2023

| | | | | | | |
|--|---|------------------------------|-----------------------|---------------------------------|--|------------------|
| <p>9.Rozbudowa budynku ośrodka zdrowia o Podjazd dla osób uprzywilejowanych, rozbudowa parkingu</p> | <p>S, T, P-F, Ś</p> | <p>Cel nr 1, 2, 3</p> | <p>Gmina Baligród</p> | <p>Baligród, dz. nr ew. 495</p> | <p>202.009,22 zł krajowe środki publiczne; środki budżetowe, środki własne Gminy. Działanie 3.2 RPO WP 2014-2020</p> | <p>2018-2020</p> |
| <p>Rozwiązanie problemów:</p> | <p>Realizacja przedsięwzięcia rewitalizacyjnego „Rozbudowa budynku ośrodka zdrowia o podjazd dla osób uprzywilejowanych, rozbudowa parkingu” przyczyni się do rozwiązania następujących problemów:</p> <ul style="list-style-type: none"> • niska efektywność energetyczna budynków użyteczności publicznej; brak ocieplenia budynków użyteczności publicznej np. ośrodka zdrowia; brak termomodernizowanych budynków użyteczności publicznej. • trudnościami w dotarciu i skorzystaniu z ważnych dla mieszkańców obiektów poprzez braki w zwłaszcza w infrastrukturze towarzyszącej drogom np. utrudniony dostęp poprzez liczbę miejsc parkingowych do jedyne w gminie ośrodka zdrowia, ogólne niedobory miejsc parkingowych | | | | | |

| | |
|--|---|
| | <ul style="list-style-type: none"> • wykluczenie społeczne – np. dostęp dla osób niepełnosprawnych zapewniony tylko do budynku urzędu gminy (tylko na parter), a w związku z dużą liczbą osób niepełnosprawnych i starszych także konieczność dostosowania dla nich jedyne go w gminie ośrodka zdrowia. • zły stan/degradacja obiektów budowlanych na terenie Baligrodu: np. ośrodka zdrowia; byłej szkoły - budynek ponad stuletni, wyłączony z użytkowania; budynek mieszkalno-usługowy przy ul. Bieszczadzkiej 3; budynek mieszkalny przy ul. Plac Wolności 3. <p>Przedsięwzięcie rewitalizacyjne „Rozbudowa budynku ośrodka zdrowia o podjazd dla osób uprzywilejowanych, rozbudowa parkingu” realizuje cel rewitalizacji Nr 1 (Włączenie społeczne i poprawa jakości życia mieszkańców) i kierunek działania 1.2. Poprawa jakości życia mieszkańców poprzez istnienie i poprawę dostępności do domu pomocy społecznej i ośrodka zdrowia. Realizacja przedsięwzięć rewitalizacyjnych sprzyjać będzie to rozwiązywaniu następujących problemów i zjawisk kryzysowych: wykluczenie społeczne – np. dostęp dla osób niepełnosprawnych zapewniony tylko do budynku urzędu gminy (tylko na parter), a w związku z dużą liczbą osób niepełnosprawnych i starszych także konieczność dostosowania dla nich jedyne go w gminie ośrodka zdrowia. W sferze społecznej przedsięwzięcia rewitalizacyjne są więc odpowiedzią na istniejące potrzeby: przeciwdziałania zjawiskom wykluczenia społecznego; włączenia społecznego osób niepełnosprawnych i starszych; konieczność modernizacji i dostosowania dla osób niepełnosprawnych budynków użyteczności publicznej takich jak ośrodek zdrowia.</p> <p>Przedsięwzięcie rewitalizacyjne „Rozbudowa budynku ośrodka zdrowia o podjazd dla osób uprzywilejowanych, rozbudowa parkingu” realizuje cel rewitalizacji Nr 2 (Realizacja działań infrastrukturalnych służących mieszkańcom i sprzyjających energooszczędności i ochronie środowiska) i kierunek działania 2.2. Poprawa dostępności do usług publicznych. Realizacja przedsięwzięć rewitalizacyjnych sprzyjać będzie to rozwiązywaniu następujących problemów i zjawisk kryzysowych: złego stanu budynków użyteczności publicznej a zwłaszcza ośrodka zdrowia, niskiej efektywności energetycznej budynków użyteczności publicznej; brak ocieplenia budynków użyteczności publicznej np. ośrodka zdrowia; brak termomodernizowanych budynków użyteczności publicznej; trudnościami w dotarciu i skorzystaniu z ważnych dla mieszkańców obiektów (takich jak ośrodek zdrowia) poprzez braki w zwłaszcza w infrastrukturze towarzyszącej drogom np. utrudniony dostęp poprzez liczbę miejsc parkingowych do jedyne go w gminie ośrodka zdrowia; ogólne niedobory miejsc parkingowych (badania ankietowe). W sferze technicznej przedsięwzięcia rewitalizacyjne są więc odpowiedzi na istniejące potrzeby: przebudowy ważnego dla mieszkańców budynku użyteczności publicznej jak ośrodek zdrowia, ale także pod kątem energooszczędności; poprawa możliwości dotarcia do budynków użyteczności publicznej – w tym ośrodka zdrowia poprzez zapewnienie miejsc postojowych w ich sąsiedztwie; zaradzenia niedoborom miejsc parkingowych - stworzenie miejsc w parkingowych w innych miejscach Baligrodu; (badania ankietowe).</p> <p>Przedsięwzięcie rewitalizacyjne „Rozbudowa budynku ośrodka zdrowia o</p> |
|--|---|

Lokalny Program Rewitalizacji Gminy Baligród na lata 2016-2023

| | |
|---|--|
| | <p>podjazd dla osób uprzywilejowanych, rozbudowa parkingu” realizuje także cel rewitalizacji Nr 3 (Ograniczenie problemów społecznych poprzez poprawę stanu infrastruktury społecznej i technicznej) i kierunek działania</p> <p>3.2. Rozbudowa obiektów infrastruktury technicznej . Realizacja przedsięwzięć rewitalizacyjnych sprzyjać będzie to rozwiązywaniu następujących problemów i zjawisk kryzysowych: trudnościami w dotarciu i skorzystaniu z ważnych dla mieszkańców obiektów poprzez braki w zwłaszcza w infrastrukturze towarzyszącej drogom - większe zapotrzebowanie niż jest to w rzeczywistości na chodniki, miejsca postojowe, parkingi (badania ankietowe), zwłaszcza w sąsiedztwie budynków użyteczności publicznej np. utrudniony dostęp poprzez liczbę miejsc parkingowych do jedyne w gminie ośrodka zdrowia; wykluczenie społeczne – np. dostęp dla osób niepełnosprawnych zapewniony tylko do budynku urzędu gminy (tylko na parter), a w związku z dużą liczbą osób niepełnosprawnych i starszych także konieczność dostosowania dla nich jedyne w gminie ośrodka zdrowia; zły stan/degradacja obiektów budowlanych na terenie Baligrodu: np. ośrodka zdrowia. Przedsięwzięcia rewitalizacyjne w sferze przestrzenno-funkcjonalnej są więc odpowiedzią na istniejące potrzeby: przebudowy lub powstania ważnych dla mieszkańców budynków użyteczności publicznej takich jak ośrodek zdrowia czy dom pomocy społecznej i poprawa efektywności energetycznej tych budynków; dostosowanie ośrodka zdrowia do korzystania z niego przez osoby niepełnosprawne i starsze; powstania infrastruktury technicznej towarzyszącej drogom m.in. parkingów w ważnych z punktu widzenia mieszkańców miejscach co poprawi możliwość dojazdu i zaparkowania samochodu dla pacjentów ośrodka zdrowia zarówno w jego bezpośrednim sąsiedztwie jak również w jego bezpośredniej okolicy, czy umożliwi poprawę oświetlenia ulic i dzięki temu poprawę możliwości poruszania się mieszkańców; zaradzenie niedoborom miejsc parkingowych (badania ankietowe).</p> |
| <p>Znaczenie projektu:</p> | <ul style="list-style-type: none"> -Kształtowanie przestrzeni publicznej przyjaznej dla mieszkańców -Poprawa funkcjonowania osób niepełnosprawnych w danej przestrzeni -Troska o estetykę otoczenia z poszanowaniem kontekstu społecznego -Poprawa dostępności danej przestrzeni -Poprawa stanu środowiska poprzez zmniejszenie zapotrzebowania na energię pierwotną budynków i ograniczenie niskiej emisji |
| <p>Zakres realizowanych zadań:</p> | <p><u>Przedmiot inwestycji</u></p> <p>Planuje się budowę podjazdu dla osób niepełnosprawnych ruchowo i powiększenie parkingu przy budynku Ośrodka zdrowia w Baligrodzie. Podjazd – pochylnia zostanie wykonany jako płyta żelbetowa składająca się z dwóch płaszczyzn o nachyleniu ok. 6% oraz spocznika w połowie drogi, powiększenie parkingu do 21 miejsc postojowych (w tym 2 dla osób uprzywilejowanych) utwardzone nawierzchnią asfaltową, podobnie należy wykończyć istniejącą część. Na działce (nr 495 w Baligrodzie), będącej własnością Inwestora nie ma innych obiektów kubaturowych poza budynkiem ośrodka zdrowia, a w głębi działki znajdują się garaże nie związane trwale z gruntem, przeznaczone do rozbiórki. W miejscu inwestycji przebiegają przyłącza energetyczne niskiego napięcia, przyłącza teletechniczne, przyłącza kanalizacji deszczowej, działka posiada dostęp do drogi publicznej.</p> |

| | |
|-------------------------------|--|
| | <p><u>Podstawowe dane techniczne</u></p> <ul style="list-style-type: none"> - pow. zabudowy istn. przychodni - 220,00 m² - pow. zabudowy istn. budynku gosp. - 83,50 m² - liczba kondygnacji nadziemnych istn. bud. przychodni - 3 - pow. proj. pochylni - 26,00 m² - pow. proj. chodników - 123,15 m² - pow. proj. parkingu z komunikacją - 283,47 m² - pow. całkowita parkingu z komunikacją po przebudowie - 904,67 m² <p><u>Rozwiązania architektoniczno-budowlane</u></p> <ul style="list-style-type: none"> - Nawierzchnia parkingu została zaprojektowana jako asfaltowa. Układ warstw licząc od góry to: warstwa ścieralna-beton asfaltowy gr.5cm, warstwa wiążąca – beton asfaltowy gr. 5cm, warstwa kruszywa łamanego zagęszczonego mechanicznie gr. 25cm, warstwa pospółki/żwiru zagęszczonego mechanicznie gr. 30cm - Przy studzienkach kanalizacyjnych należy wykonać opaskę betonową o wymiarach zewnętrznych w rzucie 80x80cm. - Pasy wydzielające poszczególne miejsca postojowe należy wykonać malując farbą przeznaczoną do tego celu pasy o szerokości 10cm w kolorze białym. - Pomiędzy parkingiem a przychodnią zaprojektowano nowy chodnik o szer. 1,5m, w kolorze jasnoszarym z kostki betonowej gr. 6cm, typu TRENTO. Pomiędzy chodnikiem a trawnikiem projektuje się obrzeża chodnikowe. Natomiast pomiędzy chodnikiem a jezdnią – krawężniki drogowe. - Projektuje się żelbetową płytę wylewaną na budowie, wg części konstrukcyjnej. Pochylnia przeznaczona dla osób niepełnosprawnych będzie miała szerokość płaszczyzny ruchu 1,2 m, krawężniki betonowe o wysokości 0,07 m i obustronne poręcze o odstępnie między nimi 1,1 m. - Wykończenie powierzchni podjazdu należy wykonać farbą antypoślizgową do betonu w kolorze żółtym. - Projektuje się barierkę aluminiową, malowaną w kolorze szarym, poręcze na wysokości 90cm i 75cm od poziomu płaszczyzny ruchu, wypełnienie balustrady: płyty ze szkła hartowanego mocowane za pomocą systemowych łączników aluminiowych. <p><u>Branża sanitarna – odwodnienie parkingu</u></p> <p>Zaprojektowano poprowadzenie kanalizacji deszczowej wzdłuż projektowanego parkingu. Wody opadowe zbierane są przez odwodnienie liniowe i wpusty deszczowe, następnie kanałem PCV 200 odprowadzane do sieci kanalizacji deszczowej. Na istniejącej sieci kanalizacji deszczowej zaprojektowano</p> |
| <p>Prognozowane rezultaty</p> | <p>WPLYW NA NASTĘPUJĄCE CELE REWITALIZACJI:</p> <p>Sfera społeczna:</p> <p>Cel rewitalizacji Nr 1 Włączenie społeczne i poprawa jakości życia mieszkańców</p> <p>KIERUNKI DZIAŁANIA:</p> <p>1.1. Umożliwienie włączenia społecznego osób niepełnosprawnych i starszych</p> <p>1.2. Poprawa jakości życia mieszkańców poprzez istnienie i poprawę dostępności do domu pomocy społecznej i ośrodka zdrowia</p> <p>Sfera techniczna:</p> <p>Cel rewitalizacji Nr 2 Realizacja działań infrastrukturalnych służących mieszkańcom i sprzyjających energooszczędności i ochronie środowiska</p> <p>KIERUNKI DZIAŁANIA:</p> |

Lokalny Program Rewitalizacji Gminy Baligród na lata 2016-2023

| | 2.2. Poprawa dostępności do usług publicznych Sfera funkcjonalno-przestrzenna: Cel rewitalizacji Nr 3 Ograniczenie problemów społecznych poprzez poprawę stanu infrastruktury społecznej i technicznej KIERUNKI DZIAŁANIA: 3.2. Rozbudowa obiektów infrastruktury technicznej | | | | | |
|-------------------------|---|---------------------------|----------------------|-------------|---|-------------------|
| Wskaźniki oddziaływania | WO1 a: Odsetek osób korzystających z zasiłków stałych GOPS (%) WO1 b: Spadek bezrobocia (%) WO2 a: Wzrost liczby obiektów o lepszej dostępności do usług publicznych (szt.) WO3 a: Spadek liczby rodzin korzystających z opieki społecznej (%) | | | | | |
| Wskaźniki produktu | WP 1: Liczba osób zagrożonych ubóstwem lub wykluczeniem społecznym objętych wsparciem w programie (szt.) WP 2: Liczba obiektów efektywniejszych w zakresie energooszczędności i ochrony środowiska (szt.) WP3 a: Liczba obiektów infrastruktury społecznej w których nastąpiła poprawa ich stanu przyczyniająca się do ograniczenia problemów społecznych (szt.) WP3 b: Liczba obiektów infrastruktury technicznej w których nastąpiła poprawa ich stanu przyczyniająca się do ograniczenia problemów społecznych (szt.) | | | | | |
| Wskaźniki rezultatu | WR 1 a: Odsetek osób korzystających z GOPS (%) WR 1 b: Liczba osób korzystająca z GOPS z powodu bezrobocia (szt.) WR2 a: Wzrost liczby obiektów efektywniejszych w zakresie energooszczędności i ochrony środowiska (szt.) WR3 a: Odsetek przyznanych przez GOPS zasiłków (%) | | | | | |
| Nazwa przedsięwzięcia | Sfera (S-społeczna, T-techniczna, P-F-przestrzenno-funkcjonalna, Ś-środowiskowa) | Powiązania z celami i LPR | Podmioty realizujące | lokalizacja | Szacowana wartość i źródła finansowania | Termin realizacji |

Lokalny Program Rewitalizacji Gminy Baligród na lata 2016-2023

| | | | | | | |
|---|---|---------------------------|-----------------------|--|---|------------------|
| <p>10. Modernizacja chodników na ulicy Wojska Polskiego oraz Jana Duplaka</p> | <p>T, P-F</p> | <p>Cel nr 2, 3</p> | <p>Gmina Baligród</p> | <p>ul. Wojska Polskiego i ul. Jana Duplaka</p> | <p>200,000 zł krajowe środki publiczne; środki budżetowe, środki własne Gminy</p> | <p>2018-2020</p> |
| <p>Rozwiązanie problemów:</p> | <p>Realizacja przedsięwzięcia rewitalizacyjnego „Modernizacja chodników na ulicy Wojska Polskiego oraz Jana Duplaka” przyczyni się do rozwiązania następujących problemów:</p> <ul style="list-style-type: none"> • trudnościami w dotarciu i skorzystaniu z ważnych dla mieszkańców obiektów poprzez braki w zwłaszcza w infrastrukturze towarzyszącej drogom <p>Przedsięwzięcie rewitalizacyjne „Modernizacja chodników na ulicy Wojska Polskiego oraz Jana Duplaka” realizuje cel rewitalizacji Nr 2 (Realizacja działań infrastrukturalnych służących mieszkańcom i sprzyjających energooszczędności i ochronie środowiska) i kierunek działania 2.2. Poprawa dostępności do usług publicznych. Realizacja przedsięwzięć rewitalizacyjnych sprzyjać będzie to rozwiązywaniu następujących problemów i zjawisk kryzysowych: trudnościami w dotarciu i skorzystaniu z ważnych dla mieszkańców obiektów poprzez braki w zwłaszcza w infrastrukturze towarzyszącej drogom. W sferze technicznej przedsięwzięcia rewitalizacyjne są więc odpowiedzi na istniejące potrzeby: poprawa możliwości dotarcia do budynków użyteczności publicznej. Przedsięwzięcie rewitalizacyjne „Modernizacja chodników na ulicy Wojska Polskiego oraz Jana Duplaka” realizuje cel rewitalizacji Nr 3 (Ograniczenie problemów społecznych poprzez poprawę stanu infrastruktury społecznej i technicznej) i kierunek działania 3.2. Rozbudowa obiektów infrastruktury technicznej. Realizacja przedsięwzięć rewitalizacyjnych sprzyjać będzie to rozwiązywaniu następujących problemów i zjawisk kryzysowych: trudnościami w dotarciu i skorzystaniu z ważnych dla mieszkańców obiektów poprzez braki w zwłaszcza w infrastrukturze towarzyszącej drogom. Przedsięwzięcia rewitalizacyjne w sferze przestrzenno-funkcjonalnej są więc odpowiedzią na istniejące potrzeby: powstania infrastruktury technicznej towarzyszącej drogom.</p> | | | | | |

Lokalny Program Rewitalizacji Gminy Baligród na lata 2016-2023

| | | | | | | |
|---------------------------------|---|-------------------------|----------------------|-------------|---|-------------------|
| Opis znaczenia projektu: | <p>-Kształtowanie przestrzeni publicznej przyjaznej dla mieszkańców</p> <p>-Troska o estetykę otoczenia z poszanowaniem kontekstu społecznego</p> <p>-Zapobieganie pogłębieniu chaosu przestrzennego</p> <p>-Poprawa dostępności danej przestrzeni</p> <p>-Wzrost jakości życia</p> | | | | | |
| Zakres realizowanych zadań: | <p>Modernizacja chodnika na długości około 150 m i szerokości 160 cm na ulicy Wojska Polskiego oraz Jana Duplaka, przy ulicy Wojska Polskiego od drogi wojewódzkiej aż do ulicy J. Duplaka na wysokości istniejącego chodnika przy budynku remizy OSP. Chodnik wykonany będzie z kostki brukowej na podsypce piaskowo-cementowej.</p> | | | | | |
| Prognozowane rezultaty | <p>WPLYW NA NASTĘPUJĄCE CELE REWITALIZACJI:</p> <p>Sfera techniczna: Cel rewitalizacji Nr 2 Realizacja działań infrastrukturalnych służących mieszkańcom i sprzyjających energooszczędności i ochronie środowiska KIERUNKI DZIAŁANIA: 2.2. Poprawa dostępności do usług publicznych</p> <p>Sfera funkcjonalno-przestrzenna: Cel rewitalizacji Nr 3 Ograniczenie problemów społecznych poprzez poprawę stanu infrastruktury społecznej i technicznej KIERUNKI DZIAŁANIA: 3.2. Rozbudowa obiektów infrastruktury technicznej</p> | | | | | |
| Wskaźniki oddziaływania | <p>WO2 a: Wzrost liczby obiektów o lepszej dostępności do usług publicznych (szt.)</p> <p>WO3 a: Spadek liczby rodzin korzystających z opieki społecznej (%)</p> | | | | | |
| Wskaźniki produktu | <p>WP 2: Liczba obiektów efektywniejszych w zakresie energooszczędności i ochrony środowiska (szt.)</p> <p>WP3 a: Liczba obiektów infrastruktury społecznej w których nastąpiła poprawa ich stanu przyczyniająca się do ograniczenia problemów społecznych (szt.)</p> <p>WP3 b: Liczba obiektów infrastruktury technicznej w których nastąpiła poprawa ich stanu przyczyniająca się do ograniczenia problemów społecznych (szt.)</p> | | | | | |
| Wskaźniki rezultatu | <p>WR2 a: Wzrost liczby obiektów efektywniejszych w zakresie energooszczędności i ochrony środowiska (szt.)</p> <p>WR3 a: Odsetek przyznanych przez GOPS zasiłków (%)</p> | | | | | |
| Nazwa przedsięwzięcia | Sfera (S-społeczna, T- techniczna, P-F- przestrzenno-funkcjonalna, Śr- środowiskowa, G- gospodarcza) | Powiązania z celami LPR | Podmioty realizujące | Lokalizacja | Szacowana wartość i źródła finansowania | Termin realizacji |

Lokalny Program Rewitalizacji Gminy Baligród na lata 2016-2023

| | | | | | | |
|--|--|------------------------------|-----------------------|---------------------------------|---|------------------|
| <p>11. Termomodernizacja, docieplenie ścian, wymiana okien, remont dachu budynku Ośrodka Zdrowia</p> | <p>S, T, P-F, Ś</p> | <p>Cel nr 2, 3, 4</p> | <p>Gmina Baligród</p> | <p>Baligród, dz. nr ew. 495</p> | <p>210.024,15 zł</p> <p>krajowe środki publiczne środki budżetowe, środki własne Gminy. Działanie 3.2 RPO WP 2014-2020</p> | <p>2018-2020</p> |
| <p>Rozwiązanie problemów:</p> | <p>Realizacja przedsięwzięcia rewitalizacyjnego „Termomodernizacja – docieplenie ścian, wymiana okien, remont dachu budynku Ośrodka Zdrowia” przyczyni się do rozwiązania następujących problemów:</p> <ul style="list-style-type: none"> • azbest pozostały do unieszkodliwienia (w tonach) • przekroczenie norm zanieczyszczenia powietrza PM 2,5, PM 10, B(a)P • niska efektywność energetyczna budynków użyteczności publicznej; brak ocieplenia budynków użyteczności publicznej np. ośrodka zdrowia; brak termomodernizowanych budynków użyteczności publicznej. • zły stan/degradacja obiektów budowlanych na terenie Baligrodu: np. ośrodka zdrowia <p>Przedsięwzięcie rewitalizacyjne „Termomodernizacja – docieplenie ścian, wymiana okien, remont dachu budynku Ośrodka Zdrowia” realizuje cel rewitalizacji Nr 2 (Realizacja działań infrastrukturalnych służących mieszkańcom i sprzyjających energooszczędności i ochronie środowiska) i kierunek działania 2.2. Poprawa dostępności do usług publicznych. Realizacja przedsięwzięć rewitalizacyjnych sprzyjać będzie to rozwiązywaniu następujących problemów i zjawisk kryzysowych: złego stanu budynków użyteczności publicznej a zwłaszcza ośrodka zdrowia; złego stan/degradacji obiektów budowlanych na terenie Baligrodu; niska efektywność energetyczna budynków użyteczności publicznej; brak ocieplenia budynków użyteczności publicznej np. ośrodka zdrowia; brak termomodernizowanych budynków użyteczności publicznej; przekroczenie norm zanieczyszczenia powietrza PM 2,5, PM10, B(a)P. W sferze technicznej przedsięwzięcie rewitalizacyjne są więc odpowiedzi na istniejące potrzeby: przebudowy ważnego dla mieszkańców budynku użyteczności publicznej jak ośrodek zdrowia, ale także pod kątem energooszczędności.</p> <p>Przedsięwzięcie rewitalizacyjne „Termomodernizacja – docieplenie ścian, wymiana okien, remont dachu budynku Ośrodka Zdrowia” realizuje cel rewitalizacji Nr 3 (Ograniczenie problemów społecznych poprzez poprawę stanu infrastruktury społecznej i technicznej) i kierunek działania 3.2.</p> | | | | | |

Lokalny Program Rewitalizacji Gminy Baligród na lata 2016-2023

| | |
|------------------------------------|--|
| | <p>Rozbudowa obiektów infrastruktury technicznej. Realizacja przedsięwzięć rewitalizacyjnych sprzyjać będzie to rozwiązywaniu następujących problemów i zjawisk kryzysowych: zły stan/degradacja obiektów budowlanych na terenie Baligrodu: np. ośrodka zdrowia. Przedsięwzięcia rewitalizacyjne w sferze przestrzenno-funkcjonalnej są więc odpowiedzią na istniejące potrzeby: modernizacji budynków socjalnych; przebudowy lub powstania ważnych dla mieszkańców budynków użyteczności publicznej takich jak ośrodek zdrowia czy dom pomocy społecznej i poprawa efektywności energetycznej tych budynków.</p> <p>Przedsięwzięcie rewitalizacyjne „Termomodernizacja – docieplenie ścian, wymiana okien, remont dachu budynku Ośrodka Zdrowia” realizuje cel rewitalizacji Nr 4 (Poprawa jakości środowiska naturalnego 4) i kierunek działania.1. Zmniejszenie negatywnego wpływu budynków użyteczności publicznej na środowisko naturalnego. Realizacja przedsięwzięć rewitalizacyjnych sprzyjać będzie to rozwiązywaniu następujących problemów i zjawisk kryzysowych: przekroczenia norm zanieczyszczenia powietrza PM 2,5, PM 10, B(a)P; niska efektywność energetyczną budynków użyteczności publicznej; brak ocieplenia budynków użyteczności publicznej np. ośrodka zdrowia; brak termomodernizowanych budynków użyteczności publicznej; zły stan/degradacja obiektów budowlanych na terenie Baligrodu np. ośrodka zdrowia, pozostałym do unieszkodliwienia azbestem (w tonach). W sferze środowiskowej przedsięwzięcia rewitalizacyjne są więc odpowiedzią na istniejące potrzeby: ograniczenia przekroczeń norm zanieczyszczenia powietrza PM2,5, MP10, B(a)P, ograniczenia negatywnego wpływu ogrzewania budynków publicznych na środowisko przyrodnicze np. budynków socjalnych, ośrodka zdrowia.</p> |
| <p>Znaczenie projektu:</p> | <p>-Poprawa stanu środowiska poprzez zmniejszenie zapotrzebowania na energię pierwotną budynków i ograniczenie niskiej emisji</p> <p>-Ograniczenie emisji CO2</p> <p>-Troska o estetykę otoczenia z poszanowaniem kontekstu społecznego</p> <p>-- Troska o otoczenie z poszanowaniem kontekstu przyrodniczego</p> |
| <p>Zakres realizowanych zadań:</p> | <p><u>Przedmiot inwestycji</u></p> <p>Przedmiotem inwestycji jest docieplenie ścian, wymiana okien, remont dachu budynku Ośrodka Zdrowia, zjadającego się na działce nr ew. 495, która jest własnością inwestora. Działka posiada dostęp do drogi publicznej.</p> <p>Opracowywany budynek zachowuje dotychczasową funkcję – przychodnia zdrowia z mieszkaniami na wyższych poziomach</p> <p><u>Rozwiązania architektoniczno-budowlane</u></p> <ul style="list-style-type: none"> – Projektuje docieplenie ścian zewnętrznych budynku ośrodka zdrowia styropianem o grubości 17cm odmiana EPS S o współ. przewodności cieplnej poniżej 0,040 W/(m²·K), zgodnie z audytem energetycznym budynku z lipca 2012r. Dla ocieplenia budynku projektuje się metodę "lekką-mokrą" ocieplenia płytami styropianowymi, klejonymi do podłoża i zabezpieczonymi zewnętrzną warstwą lekkiej wyprawy tynkarskiej systemu ATLAS, posiadającą dopuszczenie do stosowania. – Elewację budynku należy wykończyć tynkiem i okładziną imitującą drewno wg rysunku elewacji. – Należy wymienić drewniane okna, będące w złym stanie technicznym – Projektuje się malowanie pokrycia dachu i daszków na kolor ciemnobrązowy. <p><u>Zalecenia</u></p> |

| | |
|--|---|
| | <p>Ponieważ nie można na etapie projektu z całą pewnością ocenić stanu tynków we wszystkich punktach na ścianie, należy przed przystąpieniem do prac dociepleniowych sprawdzić przyczepność tynku do ściany przez opukiwanie. Jeśli wystąpi odspojenie od podłoża, należy go odbić i wykonać wyrównawczą warstwę z zaprawy cementowej.</p> <p>W związku z tym, iż budynek ma wysokość 13,50m od poziomu terenu do obróbki kończącej ścianę ocieplaną, zgodnie z zaleceniem Instrukcji ITB należy stosować łączniki mechaniczne mocujące płyty styropianowe do podłoża (powyżej 12m).</p> <p>Projektuje się wersję klejowego mocowania płyt styropianowych do powierzchni ścian, z dodatkowym zastosowaniem łączników mechanicznych, przy którym wszystkie obciążenia działające na system zewnętrznej izolacji są przenoszone na konstrukcję nośną poprzez spoinę klejową, a mocowanie łącznikami mechanicznymi spełnia funkcję mocowania dodatkowego, np. w miejscach szczególnie narażonych na ssanie wiatru.</p> <p>Jako wzmocnienie należy zastosować łączniki mechaniczne mocujące płyty styropianowe do podłoża zwłaszcza w strefie narożników lub miejsc rozpoczynania kolejnego etapu robót. Projektuje się zastosowanie łączników rozprężnych z tworzywa kotwiących ocieplenie w ścianie, tak by przypadają min cztery na 1m² płyty styropianowej (wym. płyt max 60/120cm);</p> <p>Dla wzmocnienia ocieplenia należy stosować łączniki zapewniające mocowanie w ścianie min. 6cm, czyli długości co najmniej 24cm.</p> <p><u>Wymiana stolarki okiennej</u></p> <p>Projektuje się wymianę stolarki okiennej będącej w złym stanie technicznym i powodującej straty ciepła w budynku Ośrodka Zdrowia. Okna do wymiany zaznaczono na rzutach oraz rysunkach elewacji. Projektuje się okna w kolorze białym, z PCV, o współczynniku przenikania ciepła nie mniejszym niż 1,1 W/(m²·K) dla pomieszczeń o T_i większym lub równym 16 °C (obowiązuje od 01.01.2017r.). Wykonując ocieplenie elewacji należy również ocieplić szpalety wszystkich okien styropianem o gr. 2 cm i wykończyć tynkiem od zewnątrz w kolorze współgrającym z kolorem elewacji.</p> <p><u>Remont dachu</u></p> <p>Projektuje się remont dachu polegający na wymianie skorodowanej blachy (około 1/3 pokrycia dachu) na nową oraz w razie potrzeby wymianie elementów więźby dachowej, które są w złym stanie technicznym. Całość pokrycia dachowego należy oczyścić, odtłuścić środkami do tego przeznaczonymi oraz pomalować dwukrotnie farbą w kolorze ciemnobrązowym np. RAL 8011. Należy wykonać obróbki blacharskie i orynnowanie całego dachu. Projektuje się rynny i rury spustowe metalowe w kolorze ciemnego brązu – współgrające z kolorem pokrycia dachu.</p> <p><u>Zagadnienia dotyczące ochrony środowiska</u></p> <p>Teren pod projektowaną inwestycję położony jest w Baligrodzie w obszarze zabudowy usługowej i handlowej. Termomodernizacja budynku ośrodka zdrowia nie będzie miała negatywnego wpływu na środowisko ze względu na to, że nie nastąpi emisja do atmosfery, ani wpływ do gleby żadnych szkodliwych substancji.</p> <p><u>Charakterystyka inwestycji - zestawienie powierzchni</u></p> <ul style="list-style-type: none"> - pow.działki - 3.125,80m² - pow. opracowania - 2.129,20m² - pow. zabudowy istn. przychodni - 220,00 m² - wysokość max. do kalenicy od poz. parteru - 12,20 m - wysokość do kalenicy od poz. terenu przed głównym wejściem - 13,50 m |
|--|---|

Lokalny Program Rewitalizacji Gminy Baligród na lata 2016-2023

| | |
|--------------------------------|--|
| | <ul style="list-style-type: none"> - pow. zabudowy istn. budynku gosp. - 83,50 m² - pow. istn. chodników - 113,90 m² - pow. istn. parkingu z komunikacją - 621,20 m² <p><u>Termomodernizacja budynku</u> Projektuje się docieplenie ścian, wymiana okien, remont dachu budynku Ośrodka Zdrowia (Kod CPV 45261900-3, 45421000-4, 45443000-4). Budowa obręb ewid. 0001 Baligród dz. nr ew. 495.</p> <p><u>Dane techniczne obiektu</u></p> <ul style="list-style-type: none"> - powierzchnia zabudowy budynku - 236,0 m² - powierzchnia użytkowa budynku - 646,10m² - kubatura budynku - 2870,0 m³ <p><u>Charakterystyka robót</u> Roboty remontowe dachu</p> <ul style="list-style-type: none"> - docieplenie kominów - wymiana części pokrycia dachowego - wymiana rynien i rur spustowych - oczyszczenie, odłuszczenie i malowanie połaci dachu <p>Wymiana stolarki</p> <ul style="list-style-type: none"> - wykucie z muru drzwi balkonowych i okien drewnianych - montaż stolarki okiennej i drzwiowej PCV - wymiana parapetów z blachy <p>Termomodernizacja budynku</p> <ul style="list-style-type: none"> - wymiana części istniejącego tynku - docieplenie ścian i ościeży - wyprawa akrylowa - elementy dekoracyjne z okładziny typu "Antydeska" - malowanie elementów drewnianych - instalacja odgromowa - impregnacja okładziny z kamienia <p>Szczegółowy zakres i ilości robót podano w przedmiarze robót (projekt).</p> |
| <p>Prognozowane rezultaty</p> | <p>Cel rewitalizacji Nr 2 Realizacja działań infrastrukturalnych służących mieszkańcom i sprzyjających energooszczędności i ochronie środowiska KIERUNKI DZIAŁANIA: 2.1. Wzrost efektywności korzystania z budynków użyteczności publicznej w zakresie energooszczędności i ochrony środowiska Sfera funkcjonalno-przestrzenna: Cel rewitalizacji Nr 3 Ograniczenie problemów społecznych poprzez poprawę stanu infrastruktury społecznej i technicznej KIERUNKI DZIAŁANIA: 3.1. Rozbudowa obiektów infrastruktury społecznej Sfera środowiskowa: Cel rewitalizacji Nr 4 Poprawa jakości środowiska naturalnego KIERUNKI DZIAŁANIA: 4.1. Zmniejszenie negatywnego wpływu budynków użyteczności publicznej na środowisko naturalnego</p> |
| <p>Wskaźniki oddziaływania</p> | <p>WO2 a: Wzrost liczby obiektów o lepszej dostępności do usług publicznych (szt.) WO3 a: Spadek liczby rodzin korzystających z opieki społecznej (%) WO4: Poprawa stanu środowiska naturalnego</p> |

Lokalny Program Rewitalizacji Gminy Baligród na lata 2016-2023

| Wskaźniki produktu | WP 2: Liczba obiektów efektywniejszych w zakresie energooszczędności i ochrony środowiska (szt.) WP3 a: Liczba obiektów infrastruktury społecznej w których nastąpiła poprawa ich stanu przyczyniająca się do ograniczenia problemów społecznych (szt.) WP3 b: Liczba obiektów infrastruktury technicznej w których nastąpiła poprawa ich stanu przyczyniająca się do ograniczenia problemów społecznych (szt.) WP 4: Liczba obiektów wykorzystujących OZE (szt.) | | | | | |
|-------------------------------|--|-------------------------|----------------------|-------------|--|-------------------|
| Wskaźniki rezultatu | WR2 a: Wzrost liczby obiektów efektywniejszych w zakresie energooszczędności i ochrony środowiska (szt.) WR3 a: Odsetek przyznanych przez GOPS zasiłków (%) WR 4: Ograniczenie emisji CO2 (tony) | | | | | |
| Nazwa przedsięwzięcia | Sfera (S-społeczna, T- techniczna, P-F- przestrzenno-funkcjonalna, | Powiązania z celami LPR | Podmioty realizujące | Lokalizacja | Szacowana wartość i źródła finansowania | Termin realizacji |
| | Śr-środowiskowa, G- gospodarcza) | | | | | |
| 12. Budowa ciepłociągu | P-F | Cel nr 3 | Gmina Baligród | Baligród | 313.650, 00 zł krajowe środki publiczne; środki budżetowe, środki własne Gminy EFRR; środki z innych źródeł; WP RPO na lata 2014-2020 Oś priorytetowa VI. Spójność przestrzenna i społeczna, Działanie 6.3 Rewitalizacja przestrzeni regionalnej. | 2018-2020 |

Lokalny Program Rewitalizacji Gminy Baligród na lata 2016-2023

| | |
|------------------------------------|---|
| Rozwiązanie problemów: | Przedsięwzięcie rewitalizacyjne „ Budowa ciepłociągu ” realizuje cel rewitalizacji Nr 3 (Ograniczenie problemów społecznych poprzez poprawę stanu infrastruktury społecznej i technicznej) i kierunek działania 3.2. Rozbudowa obiektów infrastruktury technicznej. |
| Opis znaczenia projektu: | <ul style="list-style-type: none"> - Poprawa stanu środowiska poprzez zmniejszenie zapotrzebowania na energię - pierwotna budynków i ograniczenie niskiej emisji - Ograniczenie emisji CO2 - Zapobieganie pogłębieniu chaosu przestrzennego - Poprawa dostępności danej przestrzeni - Troska o estetykę otoczenia z poszanowaniem kontekstu społecznego |
| Zakres realizowanych zadań: | <p>Przedsięwzięcie obejmuje budowę ciepłociągu – ciepłociągu który idzie też do cerkwi (cerkiew z 1 poł. XIX w. , będąca ważnym zabytkiem, przy której dodatkowo znajduje się muzeum).</p> <p>Przedsięwzięcie obejmuje budowę ciepłociągu na odcinkach:</p> <p>a) Kotłownia (budynek przedszkola) - DPS b) DPS - Budynek Handlowo-Mieszkalny c) Budynek Mieszkalno-Handlowy - Budynek Mieszkalny</p> <p>Nową część sieci ciepłowniczej należy wyposażyć w pompy sieciowe i obiegi</p> |
| | <p>mieszające tak, aby była możliwość dywersyfikacji temperatury w zależności od potrzeb odbiorców oraz wymaganego sezonu lato/zima. Sieć ciepłowniczą należy wykonać jako dwuprzewodową preizolowaną. W nowo zasilanych budynkach należy zainstalować węzły ciepłownicze dwufunkcyjne do podgrzewu ciepłej wody oraz pogodowego sterowania układem grzewczym w funkcji temperatury wewnętrznej, zewnętrznej oraz krzywej pogodowej.</p> <p><u>Zakres prac:</u></p> <ul style="list-style-type: none"> - wykonanie sieci ciepłowniczej zewnętrznej z odtworzeniem nawierzchni DN 32 / DN 50 DN 65 – 200 mb. - węzły ciepłownicze w budynkach zasilanych z centralnej kotłowni o mocy 30 - 100kW dwufunkcyjne - 3 szt. |
| Prognozowane rezultaty | <p>WPLYW NA NASTĘPUJĄCE CELE REWITALIZACJI:</p> <p>Sfera funkcjonalno-przestrzenna: Cel rewitalizacji Nr 3 Ograniczenie problemów społecznych poprzez poprawę stanu infrastruktury społecznej i technicznej KIERUNKI DZIAŁANIA: 3.2. Rozbudowa obiektów infrastruktury technicznej</p> |
| Wskaźniki oddziaływania | <p>WO3 a: Spadek liczby rodzin korzystających z opieki społecznej (%)</p> |

Lokalny Program Rewitalizacji Gminy Baligród na lata 2016-2023

| Wskaźniki produktu | WP3 a: Liczba obiektów infrastruktury społecznej w których nastąpiła poprawa ich stanu przyczyniająca się do ograniczenia problemów społecznych (szt.) WP3 b: Liczba obiektów infrastruktury technicznej w których nastąpiła poprawa ich stanu przyczyniająca się do ograniczenia problemów społecznych (szt.) | | | | | |
|--|---|---------------------------|----------------------|-------------|---|-------------------|
| Wskaźniki rezultatu | WR3 a: Odsetek przyznanych przez GOPS zasiłków (%) | | | | | |
| Nazwa przedsięwzięcia | Sfera (S-społeczna, T-techniczna, P-F-przestrzenno-funkcjonalna, Śr-środowiskowa) | Powiązania z celami i LPR | Podmioty realizujące | Lokalizacja | Szacowana wartość i źródła finansowania | Termin realizacji |
| 13. Budowa kotłowni opalanej zrębką w budynku przedszkola | T, Ś | Cel nr 2, 4 | Gmina Baligród | Baligród | 713.466,42 zł krajowe środki publiczne; środki budżetowe, środki własne Gminy EFRR; środki z innych źródeł; WP RPO na lata 2014-2020, Oś priorytetowa VI. Spójność przestrzenna I społeczna, Działanie 6.3 Rewitalizacja przestrzeni regionalnej. | 2018-2020 |

Lokalny Program Rewitalizacji Gminy Baligród na lata 2016-2023

| | |
|--|--|
| <p>Rozwiązanie problemów:</p> | <p>Realizacja przedsięwzięcia rewitalizacyjnego „Budowa kotłowni opalanej zrębką w budynku przedszkola” przyczyni się do rozwiązania następujących problemów:</p> <ul style="list-style-type: none"> • przekroczenie norm zanieczyszczenia powietrza PM 2,5, PM 10, B(a)P • niska efektywność energetyczna budynków użyteczności publicznej; brak ocieplenia budynków użyteczności publicznej np. ośrodka zdrowia; brak termomodernizowanych budynków użyteczności publicznej. <p>Przedsięwzięcie rewitalizacyjne „Budowa kotłowni opalanej zrębką w budynku przedszkola” realizuje cel rewitalizacji Nr 2 (Realizacja działań infrastrukturalnych służących mieszkańcom i sprzyjających energooszczędności i ochronie środowiska) i kierunek działania 2.2. Poprawa dostępności do usług publicznych. Realizacja przedsięwzięć rewitalizacyjnych sprzyjać będzie to rozwiązywaniu następujących problemów i zjawisk kryzysowych: złego stanu budynków użyteczności publicznej; złego stan/degradacji obiektów budowlanych na terenie Baligrodu: niska efektywność energetyczna budynków użyteczności publicznej; brak ocieplenia budynków użyteczności publicznej; przekroczenie norm zanieczyszczenia powietrza PM 2,5, PM10, B(a)P. W sferze technicznej przedsięwzięcia rewitalizacyjne są więc odpowiedzi na istniejące potrzeby: przebudowy ważnego dla mieszkańców budynku użyteczności publicznej jak ośrodek zdrowia, ale także pod kątem energooszczędności.</p> <p>Przedsięwzięcie rewitalizacyjne „Budowa kotłowni opalanej zrębką w budynku przedszkola” realizuje cel rewitalizacji Nr 4 Poprawa jakości środowiska naturalnego i kierunek działania 4.1. Zmniejszenie negatywnego wpływu budynków użyteczności publicznej na środowisko naturalnego Realizacja przedsięwzięć rewitalizacyjnych sprzyjać będzie to rozwiązywaniu następujących problemów i zjawisk kryzysowych: przekroczenia norm zanieczyszczenia powietrza PM 2,5, PM 10, B(a)P; niska efektywność energetyczną budynków użyteczności publicznej; brak ocieplenia budynków użyteczności publicznej. W sferze środowiskowej przedsięwzięcia rewitalizacyjne są więc odpowiedzią na istniejące potrzeby: ograniczenia przekroczeń norm zanieczyszczenia powietrza PM2,5, MP10, B(a)P, ograniczenia negatywnego wpływu ogrzewania budynków publicznych na środowisko przyrodnicze.</p> |
| <p>Opis znaczenia projektu:</p> | <ul style="list-style-type: none"> - Poprawa stanu środowiska poprzez zmniejszenie zapotrzebowania na energię pierwotna budynków i ograniczenie niskiej emisji - Ograniczenie emisji CO2 - -Wzrost jakości życia |

Lokalny Program Rewitalizacji Gminy Baligród na lata 2016-2023

| | |
|-----------------------------|--|
| Zakres realizowanych zadań: | <p>Przedsięwzięcie obejmuje budowę kotłowni opalanej zrębką w budynku przedszkola. Projektowana kotłownia ma zastąpić obecne źródło ciepła dla budynku Przedszkola, Urzędu Gminy oraz budynku GOK i Policji. Projektowane zmiany sposobu zasilania budynku mają na celu obniżenie kosztów ogrzewania oraz zwiększenie udziału OZE w zasilaniu budynków energią cieplną. Dodatkowo przewiduje się zwiększenie mocy kotłowni i podłączenie dodatkowych budynków w tym: Domu Pomocy Społecznej, budynku mieszkalnego z częścią usługową oraz drugiego budynku mieszkalnego z częścią przeznaczoną na działalność gospodarczą. W układzie hydraulicznym kotłowni przewiduje się zainstalowanie 2 x 251kW kotłów automatycznie spalających biomasę w trybie kaskadowym. Gorący czynnik (woda) o temperaturze 85/75oC podgrzewany w kotłach transportowany będzie poprzez pompy kotłowe do zasobnika buforowego 3000l w pomieszczeniu kotłowni. Z bufora część czynnika dystrybuowana będzie do istniejącej instalacji wewnętrznej budynku przedszkola oraz do sieci ciepłowniczej obsługującej podłączone już budynki poprzez istniejące pompy sieciowe oraz układy mieszające.</p> <p style="text-align: center;">Opis układu Firematic T-Control 2x 251 kW</p> <p>Układ magazynowania i podawania paliwa z magazynu do zasobnika kotłów: W istniejącym magazynie paliwa przewiduje się likwidację zbiorników olejowych i wydzielenie pomieszczenia węzła ciepłowniczego skąd czynnik grzewczy o parametrach 70/55oC będzie transportowany do nowo przyłączonych budynków. W pozostałej części magazynu paliwa przewiduje się zainstalowanie układu opartego na 2 nagarniaczach piórowych o średnicy d=5m zabudowanym w podłodze OSB na poziomie posadzki projektowanego magazynu paliwa . Paliwo przekazywane poziomo z nagarniacza do podajnika wznosnego poprzez podajnik ślimakowy o średnicy 170mm do pomieszczenia kotłowni zbiornika pośredniego kotła Układ podajników paliwa pracujący w pełni automatycznie z sygnału bramki podczerwieni. Napędy podajnika zabezpieczony przeciążeniowo z układem powiadomienia automatyki. Podłączenie wszystkich napędów do skrzynki zaciskowej współpracującej z automatyką kotła. Podłoga z płyty OSB zabudowana do poziomu pod piórami nagarniaczy +0,30m. na powierzchni ok. 60m² Układ podawania paliwa z zewnątrz do magazynu paliwa podstawowego: Jako paliwo podstawowe używane będą zrębki drzewne o wielkości G50 i wilgotności W_{max} 40% Układ załadunku peletu poprzez projektowane przyłącza pneumatyczne które umożliwią załadunek paliwa typu pelet w sposób w pełni automatyczny z przystosowanej cysterny paliwa. Do załadunku zrębek drzewnych jak również peletu drzewnego z big-bagów projektuje się dwa okna załadownicze na poziomie placu przy pomieszczeniu projektowanego magazynu. Każde okno wyposażone będzie w ślimak wprowadzający załadowniczy o średnicy min 230mm i długości odpowiednio 6m i 11m wyposażone w napędy zabezpieczeniu IP55 o mocy dopasowanej do długości podajnika min 3 i 5,5kW Układ zabezpieczenia przed cofnięciem płomienia z kotła do pomieszczenia magazynu z zasobnika pośredniego kotła dla kotłów 251kW Układ bezkontaktowy z pomiarem poziomu paliwa w zasobniku pośrednim poprzez bramę podczerwieni poziomu paliwa. Zabezpieczenie bezprądowe w postaci kłapy zamykającej (w stanie zaniku napięcia) zamykanej siłownikiem mechanicznym o minimalnym momencie 15 Nm z uszczelnieniem odpornym na wysoką temperaturę. Minimalny czas zamknięcia w stanie bezprądowym 20s. Niezależny układ zabezpieczenia przed wzrostem temperatury w przestrzeni magazynu termostatem typu STB wartość nastawy 95oC z powiadomieniem automatyki kotła. Niezależny układ zalania zbiornika pośredniego z zbiorników umieszczonych powyżej z monitoringiem poziomu wody poprzez zawór termiczny niezależny od pozostałych zabezpieczeń. Podajnik stokera do palnika z rusztem schodkowym:</p> |
|-----------------------------|--|

| |
|---|
| <p>Jako paliwo podstawowe stosowane będą zrębki drzewne o wielkości G50. Konstrukcja układu podawania paliwa musi umożliwiać transport bezproblemowy paliwa na palnik w trybie tylko automatycznym. Układ składa się z podwójnego podajnika wypychającego z przeciwbieżnym podajnikami o średnicy min 120mm, łożyskowanym jednostronnie.</p> <p>Układ zabezpieczenia przed cofnięciem płomienia z palnika schodkowego kotła przez ciągły pomiar temperatury podajnika stokera. Napęd podajnika poprzez przekładnię z silnikiem $U=65$ obr/min 250W 1,2A z ciągłym pomiarem przeciążeniowym, możliwość cofania podajnika w razie blokady z powiadomieniem automatyki kotła. Ślimak stokera łożyskowany jednostronnie.</p> <p><u>Palnik schodkowy kotła:</u></p> <p>Palnik z rusztem schodkowym chłodzonym powietrzem:</p> <ol style="list-style-type: none">Pierwotnego niezależnym układem doprowadzenia powietrza.Wtórny I niezależnym układem doprowadzenia powietrza.Wtórny II niezależnym układem doprowadzenia powietrza regulowanym klapą na podstawie sygnału sondy Lambda.Cały układ pracujący w ciągłym podciśnieniu <p>Automatyczne czyszczenie palnika uruchamiane cyklicznie przez automatykę kotła. Zapłon automatyczny przez wentylator gorącego powietrza 1600W z chłodzeniem uruchamianym automatyką kotła.</p> <p><u>Kocioł – komora spalania:</u></p> <p>Moduł komory spalania monoblok wraz z wymiennikiem ciepła. Minimalna grubość blach po stronie spalin 6 mm. Wyłożenie ceramiczne z specjalnego żaroodpornego materiału. Monitoring temperatury spalania przez czujnik umieszczony powyżej palnika typ NiCRi o zakresie 20 – 1200°C. Układ odprowadzenia popiołu do zasobników przy kotle za pomocą dwu niezależnych podajników z napędami umieszczonymi na zewnątrz bloku poniżej układu palnika schodkowego $U=45$ obr/min 180W 1,5A 230V z monitoringiem pracy podajnika (zabezpieczenie przed zablokowaniem).</p> <p>Izolacja bloku kotła wełną mineralną min. 100mm również od podłoża.</p> <p><u>Kocioł – wymiennik ciepła</u></p> <p>Wymiennik ciepła płomieniówkowy pionowy z układem automatycznego czyszczenia poprzez turbulatory wbudowane w płomieniówki. Minimalna grubość blach po stronie spalin 6 mm. Monitoring temperatury spalin przez czujnik umieszczony w czopuchu kotła PT 1000 o zakresie 20 – 600°C. Izolacja wymiennika ciepła kotła wełna mineralna 100mm również od podłoża. Monitoring zawartości tlenu poprzez sondę Lambda w zakresie 0-21% realizowana przez automatykę kotła. Układ automatycznego czyszczenia poprzez silnik z napędem podłączonym do automatyki kotła.</p> <p><u>Układ odprowadzenia spalin 251kW</u></p> <p>Realizowany poprzez niezależny wentylator wyciągowy max 1600 obr/min sterowany przemiennikiem częstotliwości z automatyki kotła. Średnica przyłączy 250 mm, bez cyklonu odpylającego. Zabezpieczenie przed przegrzaniem w przypadku zaniku zasilania wężownicą schładzającą poprzez zawór termiczny nastawa 95°C.</p> <p><u>Automatyka pracy kotła</u></p> <p>Sterownik zintegrowany z wymaganymi funkcjami: Zarządzanie procesem spalania, automatyczny zapłon, kontrola temperatury spalania, kontrola składu spalin, modulacja 30-100% płynna, automatyczne odprowadzenie popiołu z modułu palnika, automatyczne odprowadzenia pyłu z wymiennika ciepła. Automatyczny zapłon i wygaszanie kotła zintegrowany z czyszczeniem rusztu i wymiennika ciepła.</p> |
|---|

| | <p>Zrębki drzewne A1, A2, B1 owilgotności do 40% oraz wielkości G50 (frakcja podstawowa wymiar do 5cm)</p> <p><u>Układ sterowania dystrybucją ciepła:</u></p> <p>Układ oparty w całości na sterowniku T-Control</p> <ol style="list-style-type: none"> Zarządzanie zasobnikiem buforowym w oparciu o układ sygnałów z pomp powrotnych kotła, 1 i 2. Moduły wewnętrzne sterowania dla zasobnika buforowego umieszczone w kotle lub w kotłowni w pobliżu obsługiwanych urządzeń. Obiegi grzewcze sterowane wg krzywej grzewczej ustalonej indywidualnie, indywidualnego czasu pracy, dowolnej temperatury zasilania, 4 szt. Praca w układzie kaskadowym kotłów ze zmianą parametrów pracy (kotłów) w okresie niższego zapotrzebowania. <p>Układ pozwalający na zarządzanie całym systemem z poziomu automatyki kotła. Wszystkie czujniki w układzie T-Control typu PT1000 podłączone kablem dwużyłowym ekranowanym do automatyki kotła / modułów sterujących. Zawory sterujące pracą obiegów 3-pkt 230V Maksymalna obciążalność wyjść przekaźnikowych pomp w układzie 250VA sygnał napięciowy 230V.</p> <p>Szczegółowe dane techniczne kotła 251 kW</p> | | | | | | | | | | | | | | | | | | | | | | | | | | | |
|--|--|-----------------|-----------|-----------|--|------|-----------|------------------------------|-----|---|------------------------------|----|----|-----------------------|------|------------|---|--------|----|--|-----------------------|-----|--|-----------------------|-----|--|---|--------|
| | <table border="1"> <thead> <tr> <th>Dane techniczne</th> <th>Jednostka</th> <th>Parametry</th> </tr> </thead> <tbody> <tr> <td>Min/Max podciśnienie komina mierzone przy czopuchu</td> <td>mbar</td> <td>0,05/0,15</td> </tr> <tr> <td>Dopuszczalne ciśnienie pracy</td> <td>bar</td> <td>3</td> </tr> <tr> <td>Maksymalna temperatura pracy</td> <td>°C</td> <td>95</td> </tr> <tr> <td>Zasilanie elektryczne</td> <td>V/Hz</td> <td>2,5kW/230V</td> </tr> <tr> <td>Objętościowa zawartość CO₂ do</td> <td>Vol. %</td> <td>15</td> </tr> <tr> <td>Emisja pyłu całkowitego dla 10% tlenu (moc max i minimalna)</td> <td>[mg/Nm³]</td> <td><30</td> </tr> <tr> <td>Emisja CO dla 10% tlenu (moc max i min)</td> <td>[mg/Nm³]</td> <td><50</td> </tr> <tr> <td>Sprawność kotła nie gorsza niż (dla mocy nominalnej i minimalnej)</td> <td>%</td> <td>92,5 %</td> </tr> </tbody> </table> | Dane techniczne | Jednostka | Parametry | Min/Max podciśnienie komina mierzone przy czopuchu | mbar | 0,05/0,15 | Dopuszczalne ciśnienie pracy | bar | 3 | Maksymalna temperatura pracy | °C | 95 | Zasilanie elektryczne | V/Hz | 2,5kW/230V | Objętościowa zawartość CO ₂ do | Vol. % | 15 | Emisja pyłu całkowitego dla 10% tlenu (moc max i minimalna) | [mg/Nm ³] | <30 | Emisja CO dla 10% tlenu (moc max i min) | [mg/Nm ³] | <50 | Sprawność kotła nie gorsza niż (dla mocy nominalnej i minimalnej) | % | 92,5 % |
| Dane techniczne | Jednostka | Parametry | | | | | | | | | | | | | | | | | | | | | | | | | | |
| Min/Max podciśnienie komina mierzone przy czopuchu | mbar | 0,05/0,15 | | | | | | | | | | | | | | | | | | | | | | | | | | |
| Dopuszczalne ciśnienie pracy | bar | 3 | | | | | | | | | | | | | | | | | | | | | | | | | | |
| Maksymalna temperatura pracy | °C | 95 | | | | | | | | | | | | | | | | | | | | | | | | | | |
| Zasilanie elektryczne | V/Hz | 2,5kW/230V | | | | | | | | | | | | | | | | | | | | | | | | | | |
| Objętościowa zawartość CO ₂ do | Vol. % | 15 | | | | | | | | | | | | | | | | | | | | | | | | | | |
| Emisja pyłu całkowitego dla 10% tlenu (moc max i minimalna) | [mg/Nm ³] | <30 | | | | | | | | | | | | | | | | | | | | | | | | | | |
| Emisja CO dla 10% tlenu (moc max i min) | [mg/Nm ³] | <50 | | | | | | | | | | | | | | | | | | | | | | | | | | |
| Sprawność kotła nie gorsza niż (dla mocy nominalnej i minimalnej) | % | 92,5 % | | | | | | | | | | | | | | | | | | | | | | | | | | |
| <p>Prognozowane rezultaty</p> | <p>WPLYW NA NASTĘPUJĄCE CELE REWITALIZACJI:</p> <p>Sfera techniczna: Cel rewitalizacji Nr 2 Realizacja działań infrastrukturalnych służących mieszkańcom i sprzyjających energooszczędności i ochronie środowiska KIERUNKI DZIAŁANIA: 2.1. Wzrost efektywności korzystania z budynków użyteczności publicznej w zakresie energooszczędności i ochrony środowiska</p> <p>Sfera środowiskowa: Cel rewitalizacji Nr 4 Poprawa jakości środowiska naturalnego KIERUNKI DZIAŁANIA: 4.1. Zmniejszenie negatywnego wpływu budynków użyteczności publicznej na środowisko naturalnego</p> | | | | | | | | | | | | | | | | | | | | | | | | | | | |

Lokalny Program Rewitalizacji Gminy Baligród na lata 2016-2023

| | |
|-------------------------|---|
| Wskaźniki oddziaływania | WO2 a: Wzrost liczby obiektów o lepszej dostępności do usług publicznych (szt.) WO4: Poprawa stanu środowiska naturalnego |
| Wskaźniki produktu | WP 2: Liczba obiektów efektywniejszych w zakresie energooszczędności i ochrony środowiska (szt.) WP 4: Liczba obiektów wykorzystujących OZE (szt.) |
| Wskaźniki rezultatu | WR2 a: Wzrost liczby obiektów efektywniejszych w zakresie energooszczędności i ochrony środowiska (szt.) WR 4: Ograniczenie emisji CO2 (tony) |

Źródło: opracowanie własne

Wizualizacja centrum miejscowości Baligród po przeprowadzeniu rewitalizacji przedstawiona została na ryc. 60



Ryc. 60. Wizualizacja - obszar rewitalizacji na terenie gminy Baligród – centrum Baligrodu.

Źródło: na podstawie: Rewitalizacja centrum Baligrodu w ramach rewitalizacji przestrzeni publicznej, Autorska Pracownia Projektowa Mariola Sidor

7.2. PRZEDSIĘWZIĘCIA REWITALIZACYJNE PO KONSULTACJACH SPOŁECZNYCH

Przedstawione poniżej przedsięwzięcia rewitalizacyjne zostały wskazane przez interesariuszy podczas konsultacji społecznych przy opracowywaniu programu rewitalizacji - zostały one zgłoszone jednak nie potwierdzono gotowości do ich realizacji przez działające w gminie podmioty.

- Rewitalizacja parku (Baligród)
- Rewitalizacja centrum Baligrodu
- Rewitalizacja działań oświatowych oraz budynku SSM w Jabłonkach poprzez utworzenie terenów rekreacyjno-sportowych oraz sali edukacji w zakresie wiedzy regionalnej w budynku placówki

Są one odpowiedzią na trzecie pytanie zadane w ankiecie i dotyczyło wskazania oczekiwanych innych przedsięwzięć rewitalizacyjnych. 10% ogółu ankietowanych jest zdania że konieczna jest rewitalizacja parku w Baligrodzie. Natomiast pozostałe propozycje zgłaszane były każda przez 1 osobę (5% ankietowanych): rewitalizacja centrum Baligrodu; rewitalizacja budynku SSM w Jabłonkach poprzez utworzenie terenów rekreacyjno-sportowych oraz sali edukacji w zakresie wiedzy regionalnej w budynku placówki.

Pozostałe przedsięwzięcia rewitalizacyjne wskazane zostały hasłowo ponieważ nie są one obecnie planowane do realizacji przez Gminę Baligród i stanowią jedynie propozycje, jakie w ankietach zgłosiła niewielka grupa mieszkańców Gminy.

Zgodnie z Wytycznymi Ministra Rozwoju w zakresie rewitalizacji w programach operacyjnych na lata 2014-2020 Program rewitalizacji powinien zawierać listę planowanych, podstawowych projektów i przedsięwzięć rewitalizacyjnych wraz z ich opisami. W przypadku pozostałych przedsięwzięć rewitalizacyjnych realizujących kierunki działań, mających na celu eliminację lub ograniczenie negatywnych zjawisk powodujących sytuację kryzysową, nie jest wymagany ich opis.

8. RAMY FINANSOWE

Skuteczność prowadzonych działań rewitalizacyjnych będzie zdeterminowana przez zapewnienie odpowiednich źródeł finansowania przedsięwzięć rewitalizacyjnych (komplementarność finansowa). Przy każdym przedsięwzięciu rewitalizacyjnym wskazano co najmniej dwa potencjalne źródła finansowania. Możliwe źródła finansowania zawierają się w ramach następującego katalogu środków:

- krajowe środki publiczne;
- EFRR/ EFS/ FS;
- środki prywatne;
- środki z innych źródeł.

Harmonogram rzeczowo – finansowy przedsięwzięć planowanych do realizacji w ramach Programu Rewitalizacji Gminy Baligród, w tym szacowana wartość i potencjalne źródła finansowania (krajowe środki publiczne, EFRR, EFS, FS, środki prywatne, środki z innych źródeł) przedstawiony został w tabeli 28.

Tabela 28. Harmonogram rzeczowo – finansowy przedsięwzięć planowanych do realizacji w ramach Lokalnego Programu Rewitalizacji Gminy Baligród

| Przedsięwzięcie rewitalizacyjne | | Lata realizacji | Szacowana wartość | Źródła finansowania |
|---------------------------------|---|-----------------|-------------------|---|
| Nr | Nawa | | | |
| 1 | Przebudowa, rozbudowa i nadbudowa budynku mieszkalnego wielorodzinnego wraz z niezbędną infrastrukturą towarzyszącą | 2018-2020 | 1.804.906,90 zł | krajowe środki publiczne; środki budżetowe, środki własne Gminy, EFRR; środki z innych źródeł; Oś priorytetowa VI. Spójność przestrzenna I społeczna, działanie 6.3 |
| 2 | Budowa parkingu i zjazdu publicznego z drogi gminnej | 2018-2020 | 120.575,60 zł | krajowe środki publiczne; środki budżetowe, środki własne Gminy, |
| 3 | Budowa oświetlenia ciągów pieszych w miejscowości Baligród | 2018-2020 | 235.365,24 zł | krajowe środki publiczne; środki budżetowe, środki własne Gminy, |

Lokalny Program Rewitalizacji Gminy Baligród na lata 2016-2023

| | | | | |
|---|--|------------|-----------------|--|
| 4 | Rozbudowa, przebudowa i nadbudowa budynku dawnej szkoły oraz zmiana sposobu użytkowania na Dom Pomocy Społecznej, budowa zjazdu publicznego z drogi gminnej, parkingu oraz niezbędnej infrastruktury towarzyszącej | 2018-2020 | 5.068.440,00 zł | krajowe środki publiczne; środki budżetowe, środki własne Gminy, EFRR; środki z innych źródeł; Oś priorytetowa VI. Spójność przestrzenna i społeczna, Działanie 6.3 Rewitalizacja przestrzeni regionalnej. |
| 5 | Zapewnienie funkcjonowania Gminnego Domu Pomocy Społecznej | 2019-2022 | 200.000zł | krajowe środki publiczne; środki budżetowe, środki własne Gminy, EFS, środki z innych źródeł; Działanie 8.3 RPO WP 2014-2020 |
| 6 | „Wyższe kwalifikacje- Twoja szansa na zatrudnienie” | 2020- 2022 | 50.000zł | krajowe środki publiczne; środki budżetowe, środki własne Gminy, EFS, środki z innych źródeł Działanie 8.1 RPO WP 2014-2020 |
| 7 | Przebudowa i rozbudowa budynku mieszkalnego wielorodzinnego z częścią handlową | 2018-2020 | 1.567.402,20 zł | krajowe środki publiczne; środki budżetowe, środki własne Gminy, EFRR; Działanie 6.3 Rewitalizacja przestrzeni regionalnej. |
| 8 | Przebudowa placu targowego w Baligrodzie | 2018-2020 | 378.727,13 zł | krajowe środki publiczne; środki budżetowe, środki własne Gminy, EFRR; środki z innych źródeł Oś priorytetowa VI. Spójność przestrzenna i społeczna, Działanie 6.3 Rewitalizacja przestrzeni regionalnej. |

Lokalny Program Rewitalizacji Gminy Baligród na lata 2016-2023

| | | | | |
|----|--|-----------|----------------|---|
| 9 | Rozbudowa budynku ośrodka zdrowia opodjazddla osób uprzywilejowanych, rozbudowa parkingu | 2018-2020 | 202.009,22 zł | krajowe środki publiczne; środki budżetowe, środki własne Gminy, Działanie 3.2 RPO WP 2014-2020 |
| 10 | Modernizacja chodników na ulicy Wojska Polskiego oraz Jana Duplaka | 2018-2020 | 200.000 zł | krajowe środki publiczne; środki budżetowe, środki własne Gminy, |
| 11 | Termomodernizacja – docieplenie ścian, wymiana okien, remont dachu budynku Ośrodka Zdrowia | 2018-2020 | 210.024,15 zł | krajowe środki publiczne; środki budżetowe, środki własne Gminy, Działanie 3.2 RPO WP 2014-2020 |
| 12 | Budowa ciepłociągu | 2018-2020 | 313.650, 00 zł | krajowe środki publiczne; środki budżetowe, środki własne Gminy, EFRR; środki z innych źródeł Oś priorytetowa VI. Spójność przestrzenna i społeczna, Działanie 6.3 Rewitalizacja przestrzeni regionalnej. |
| 13 | Budowa kotłowni opalanej zrębką w budynku przedszkola | 2018-2020 | 713.466,42 zł | krajowe środki publiczne; środki budżetowe, środki własne Gminy, EFRR; środki z innych źródeł Oś priorytetowa VI. Spójność przestrzenna i społeczna, Działanie 6.3 Rewitalizacja przestrzeni regionalnej. |

Źródło: opracowanie własne

Poszczególne przedsięwzięcia będą realizowane w ramach jednego projektu pt. "Rewitalizacja Centrum Baligrodu" tj. 1,4,7,8,12 i 13.

Zgodnie z Wytycznymi w zakresie rewitalizacji w programach operacyjnych na lata 2014-2020 program rewitalizacji powinien zawierać co najmniej mechanizmy zapewnienie komplementarności pomiędzy poszczególnymi projektami/przedsięwzięciami rewitalizacyjnymi oraz pomiędzy działaniami różnych podmiotów i funduszy na obszarze objętym programem rewitalizacji.

Głównymi przedsięwzięciami rewitalizacyjnymi w Gminie Baligród są projekty:

- nr 1, tj. przebudowa, rozbudowa i nadbudowa budynku mieszkalnego wielorodzinnego wraz z niezbędną infrastrukturą towarzyszącą,

- nr 4, tj. rozbudowa, przebudowa i nadbudowa budynku dawnej szkoły oraz zmiana sposobu użytkowania na Dom Pomocy Społecznej, budowa zjazdu publicznego z drogi gminnej, parkingu oraz niezbędnej infrastruktury towarzyszącej.

- nr 8, tj. przebudowa placu targowego w Baligrodzie.

Projekt nr 12 (budowa ciepłociągu) jest powiązany z projektem nr 13 (budowa kotłowni opalanej zrębką w budynku przedszkola). Oba te projekty są również bezpośrednio powiązane z projektem nr 4 (rozbudowa, przebudowa i nadbudowa budynku dawnej szkoły oraz zmiana sposobu użytkowania na DPS), projektem nr 9 (rozbudowa budynku ośrodka zdrowia o podjazd dla osób uprzywilejowanych, rozbudowa parkingu) oraz projektem nr 11 (termomodernizacja budynku ośrodka zdrowia), ponieważ kotłownia będzie zapewniała ciepło dla wszystkich wymienionych powyżej budynków. Projekty dotyczące placu targowego, parkingu, zjazdu z drogi gminnej, oświetlenia ciągów pieszych oraz chodników są komplementarne z projektem nr 4, a ze względu na swoje położenie oraz cechy funkcjonalno-przestrzenne stanowią/będą stanowiły obszar przestrzeni publicznej i będą służyły zaspokojeniu potrzeb mieszkańców, poprawie jakości ich życia oraz nawiązywaniu kontaktów społecznych. Przebudowa placu targowego, przebudowa, rozbudowa i nadbudowa budynku mieszkalnego wielorodzinnego wraz z niezbędną infrastrukturą towarzyszącą oraz przebudowa i rozbudowa budynku mieszkalnego wielorodzinnego z częścią handlową przyczynią się do wzrostu przedsiębiorczości i ożywienia gospodarczego oraz poprawy jakości życia mieszkańców- być może osoby bezrobotne mieszkają w budynkach socjalnych i nowa przestrzeń handlowo-usługowa będzie dla nich potrzebna, najpierw jednak muszą podnieść swoje kwalifikacje. Projekt nr 9 (rozbudowa budynku ośrodka zdrowia o podjazd

dla osób uprzywilejowanych, rozbudowa parkingu) jest komplementarny w stosunku do projektu nr 11 (termomodernizacja budynku ośrodka zdrowia).

Projekty nr 1,4,7 reprezentują wskazany w SzOOP RPO WP 2014-2020 typ projektu 1a, tj. budowa, przebudowa, rozbudowa, nadbudowa, remont, w celu przywrócenia i/lub nadania nowych funkcji społecznych, gospodarczych, edukacyjnych, kulturalnych, sportowych, turystycznych lub rekreacyjnych budynków użyteczności publicznej wraz z zagospodarowaniem przyległego otoczenia funkcjonalnie związanego z budynkiem, zdegradowanych budynków (w tym przemysłowych, powojkowych, popegeerowskich, pokolejowych) wraz z zagospodarowaniem przyległego otoczenia funkcjonalnie związanego z budynkiem.

Projekty nr 2,3,8,10,12,13 reprezentują wskazany w SzOOP RPO WP 2014-2020 typ projektu 1b, tj. budowa, przebudowa, rozbudowa, nadbudowa, remont, w celu przywrócenia i/lub nadania nowych funkcji społecznych, gospodarczych, edukacyjnych, kulturalnych, sportowych, turystycznych lub rekreacyjnych obszaru przestrzeni publicznej.

Wskazane przedsięwzięcia finansowane ze środków EFS (projekty nr 5 i 6) są komplementarne ze wszystkimi projektami infrastrukturalnymi, które stanowią całość pod względem funkcjonalnym i przestrzennym oraz które ujęte zostaną przez Gminę Baligród w jednym wniosku o dofinansowanie.

Zapewnienie funkcjonowania Domu Pomocy Społecznej wiąże się ze zwiększeniem dostępu do usług społecznych i zdrowotnych, realizowane będzie w ramach działania 5 – zapewnienie funkcjonowania Domu Pomocy Społecznej, finansowanego z EFS, powiązanie z przedsięwzięciem infrastrukturalnym, którego działanie przyczyni się do rozwiązania problemów społecznych mieszkańców jakimi są starzejące się społeczeństwo i ubóstwo. Tworzenie miejsc opieki dla osób niesamodzielnych i chorych jest początkiem procesu rozwiązania problemu. Pomoc w poszukiwaniu pracy, podnoszenie kompetencji rozwój usług opiekuńczych jest związany z projektem „wyższe kwalifikacje twoją szansą na zatrudnienie”, aktywna integracja osób zagrożonych ubóstwem lub wykluczeniem społecznym zwiększy świadomość mieszkańców oraz podniesie ich kwalifikacje, co da większe możliwości w znalezieniu pracy, oraz usamodzielnieniu się. Wsparcie dla mieszkańców oraz tworzenie potencjalnych miejsc pracy, podniesie kompetencje mieszkańców oraz przyczyni się to do zmniejszenia poziomu ubóstwa w gminie. Tworzenie miejsc związanych z samozatrudnieniem tj. działalnością gospodarczą, jej zakładaniem i prowadzeniem łączy się z zadaniem infrastrukturalnym 7 i 8, takich jak przebudowa placu targowego i rozbudowa budynku mieszkalnego z częścią handlową wpływa na strefę gospodarczo- przestrzenną tym samym łączy zadania infrastrukturalne, które mają znaczny wpływ na zwiększenie poziomu przedsiębiorczości a tym samym wpływają na rozwiązanie problemów niskiej przedsiębiorczości w gminie oraz poprawy jakości życia mieszkańców. Nowe miejsca pracy oraz możliwość rozwoju społecznej przedsiębiorczości podniesie jakość życia mieszkańców. Budowa kotłowni na biomasę oraz budowa ciepłociągu zapewni mieszkańcom większy standard oraz poprawi stan jakości powietrza, eliminując przy tym negatywne skutki działania spalania węgla przez

mieszkańców. Dodatkowo budynki użyteczności publicznej będą połączone do ciepłociągu co znacznie poprawi stan jakości środowiska naturalnego w gminie.

9. STRUKTURA ZARZĄDZANIA I SYSTEM WDRAŻANIA

System zarządzania dotyczy przeprowadzenia realizacji procesu rewitalizacji wraz z jego oceną i monitoringiem. Zarządzanie procesem rewitalizacji prowadzone będzie przy aktywnym udziale interesariuszy (w tym przede wszystkim mieszkańców, przedsiębiorców itp.) - na zasadach partnerstwa i partycypacji społecznej (etap przygotowania, wdrażania, oceny – w tym monitorowania i ewaluacji).

Przygotowanie, koordynowanie i tworzenie warunków do prowadzenia rewitalizacji, a także jej prowadzenie w zakresie właściwości gminy są zadaniami własnymi gminy. Podmiotami zaangażowanymi w zarządzanie realizacją LPR (etap przygotowania, wdrażania, oceny – w tym monitorowania i ewaluacji) są organ stanowiący gminy - Rada Gminy która będzie odpowiedzialna za główne decyzje dla funkcjonowania systemu wdrażania LPR (np. uchwalenie LPR oraz podejmowanie innych decyzji bezpośrednio lub pośrednio wpływające na sprawność realizacji LPR) oraz Wójt Gminy który prowadzi ogólną koordynację wdrażania LPR i podejmuje decyzje bezpośrednio lub pośrednio wpływające na sprawność realizacji LPR (Tabela 29.). Realizacja działań w ujęciu organizacyjnym na poziomie gminy obejmuje także powołanie zespołu zadaniowego w ramach struktur Urzędu Gminy - Zespołu ds. Rewitalizacji - odpowiedzialnego za zarządzanie procesem rewitalizacji (etap wdrażania, oceny – w tym monitorowania i ewaluacji), koordynowanie działań (Tabela 29). Zespół ds. Rewitalizacji powołany został w ramach struktury Urzędu Gminy, a w skład Zespołu zostali włączeni przedstawiciele różnych jednostek organizacyjnych Urzędu Gminy. Zespół ds. Rewitalizacji będzie miał za zadanie przede wszystkim: prowadzenie monitoringu realizacji LPR; analizę danych zgodnie z przyjętymi wskaźnikami; prowadzenie konsultacji społecznych z interesariuszami; promowanie LPR, zorganizowanie systemu zarządzania procesem; stworzenie struktur organizacyjnych umożliwiających współpracę z interesariuszami rewitalizacji; stworzenie przestrzeni wymiany informacji oraz opinii o poszczególnych działaniach (np. w formie spotkań, publikacji w prasie, warsztatów włączających w proces decyzyjny społeczność lokalną i pozostałych interesariuszy), współpraca z partnerami społeczno-gospodarczymi oraz innymi jednostkami publicznymi itp.

Lokalny Program Rewitalizacji Gminy Baligród na lata 2016-2023

Promowanie Lokalnego Programu Rewitalizacji Gminy Baligród obejmować będzie między innymi: zamieszczanie informacji dotyczących rewitalizacji na stronie internetowej Urzędu Gminy; spotkania z interesariuszami.

Tabela 29: Struktura instytucjonalna zarządzania LRP

Źródło: opracowanie własne

| Podmiot | Główny zakres zadań |
|-------------------------------------|---|
| Rada Gminy | - uchwała Lokalny Program Rewitalizacji, - podejmuje inne decyzje (w tym uchwały) wpływające na sprawność realizacji LPR |
| Wójt Gminy | - prowadzi ogólną koordynację nad wdrażaniem LPR, - podejmuje decyzje wpływające na sprawność realizacji LPR |
| Zespół ds. Rewitalizacji | - prowadzi monitoring realizacji zadań - analizuje dane zgodnie z przyjętymi wskaźnikami - prowadzi konsultacje społeczne z interesariuszami - promuje LPR |

W proces rewitalizacji zaangażowane będą również następujące podmioty:

- Komitet Rewitalizacji (etap wdrażania, oceny – w tym monitorowania i ewaluacji) – wyznaczony zostanie jeden Komitet dla wyznaczonych podobszarów rewitalizacji. Stanowić on będzie forum współpracy i dialogu interesariuszy z organami gminy w sprawach dotyczących przygotowania, prowadzenia i oceny rewitalizacji oraz pełnić będzie funkcję opiniodawczo-doradczą wójta. Zasady wyznaczania składu oraz zasady działania Komitetu Rewitalizacji określi, w drodze uchwały, Rada Gminy po programie rewitalizacji, w terminie nie dłuższym niż 3 miesiące, licząc od dnia jego uchwalenia. Podjęcie uchwały będzie poprzedzone konsultacjami społecznymi. Wójt niezwłocznie po podjęciu przez Radę Gminy tej uchwały powoła, w drodze zarządzenia, Komitet Rewitalizacji.
- interesariusze procesu rewitalizacji (etap przygotowania, wdrażania, oceny – w tym monitorowania i ewaluacji) m.in.: mieszkańcy, przedsiębiorcy, właściciele i zarządcy nieruchomości, instytucje zarządzające infrastrukturą techniczną i instytucje społeczne.

PROCES REWITALIZACJI (ETAPY: PRZYGOTOWANIA, WDRAŻANIA, OCENY)

Działania podjęte w ramach **Etapu przygotowania rewitalizacji** to:

- pozyskanie danych i analiza danych
- sporządzenie szczegółowej diagnozy obejmującej analizę negatywnych zjawisk (w poszczególnych sferach: społecznej, gospodarczej, technicznej, środowiskowej, przestrzenno-funkcjonalnej)
- identyfikacja obszarów kumulacji negatywnych zjawisk
- identyfikacja lokalnych potencjałów występujących na terenie tego obszaru
- opis powiązań LPR z dokumentami strategicznymi gminy
- opis wizji stanu obszaru po przeprowadzeniu rewitalizacji
- określenie celów rewitalizacji
- identyfikacja przedsięwzięć rewitalizacyjnych
- szacunkowe ramy finansowe
- opis struktury zarządzania
- system monitorowania i oceny LPR
- określenie zmian w uchwałach
- poznanie oczekiwań interesariuszy; prowadzenie działań edukacyjnych i informacyjnych o procesie rewitalizacji; umożliwienie dialogu oraz zapewnienie udziału interesariuszy w przygotowaniu dokumentów dotyczących rewitalizacji.

Efekty działań w ramach etapu przygotowania rewitalizacji:

1. Diagnoza gminy wraz z delimitacją obszaru zdegradowanego i obszaru rewitalizacji
2. Uchwała rady gminy ws. wyznaczenia obszaru zdegradowanego i obszaru rewitalizacji
3. Uchwała rady gminy ws. przystąpienia do sporządzenia programu rewitalizacji
4. Ogłoszenie informacji o podjęciu uchwały ws. przystąpienia do sporządzenia programu rewitalizacji
5. Powstanie Lokalnego Programu Rewitalizacji
6. Uchwała rady gminy ws. przyjęcia Lokalnego Programu Rewitalizacji

Etap przygotowania rewitalizacji miał charakter partycypacyjny - na tym etapie wykorzystano formy partycypacji społecznej: możliwość odniesienia się do projektu LPR (np. ankietyzacja mieszkańców

- m.in. wskazanie oczekiwanych przedsięwzięć rewitalizacyjnych, spotkanie konsultacyjne). Dnia 22 marca 2017 Gmina Baligród wystąpiła do Regionalnego Dyrektora Ochrony Środowiska w Rzeszowie o odstąpienie od przeprowadzenia strategicznej oceny oddziaływania na środowisko dla projektu Lokalny Program Rewitalizacji dla Gminy Baligród na lata 2016-2023. Dnia 30 marca 2017 Gmina Baligród

dostała odpowiedź na pismo z informacją, że uwzględniając zakres i charakter działań w przedmiotowym dokumencie, nie jest wymagane przeprowadzenie strategicznej oceny oddziaływania na środowisko.

Działania i efekty działań podjęte w ramach Etapu wdrażania rewitalizacji (lata 2018-2020):

- Realizacja poszczególnych przedsięwzięć rewitalizacyjnych
- Umożliwienie partycypacji społecznej podczas prowadzenia rewitalizacji
- Monitoring realizacji przedsięwzięć rewitalizacyjnych i ewaluacja

Etap wdrażania rewitalizacji będzie miał charakter partycypacyjny - na tym etapie wykorzystane zostaną formy partycypacji społecznej: możliwość odniesienia się do projektu LPR (np. złożenie wniosków, uwag, ankietyzacja mieszkańców, spotkania konsultacyjne, zbieranie uwag w postaci papierowej lub elektronicznej).

W ramach opisywanego etapu (WDRAŻANIA) niezbędne będzie: realizacja poszczególnych przedsięwzięć rewitalizacyjnych; monitoring realizacji przedsięwzięć rewitalizacyjnych (osiągania zakładanych celów i kierunków działania), ocena formy i procesu wdrażania określonej inwestycji w czasie jej trwania. Głównym efektem działań będzie wdrażanie projektów rewitalizacyjnych zgodnie z LPR. Monitoring procesu realizacji LPR i jego efektów warunkuje skuteczne zarządzanie procesem wdrażania tego programu. Proces ten będzie monitorowany przez zespół zadaniowy (Zespół ds. rewitalizacji) – jest to tzw. model wewnętrzny - zarządzanie poprzez struktury Urzędu Gminy gdzie wyłoniony zostaje w ramach tej struktury Zespół ds. rewitalizacji. Monitoring umożliwi ocenę stopnia realizacji celów i działań oraz planowanych przedsięwzięć rewitalizacyjnych określonych w LPR, a głównymi obszarami monitorowania programu rewitalizacji będą cele wytyczone w LPR, kierunki działań i poszczególne przedsięwzięcia rewitalizacyjne. Efektem prowadzonego monitoringu będzie raportowanie realizacji rewitalizacji, co przyczyni się do oceny rewitalizacji (**Etap OCENY**).

Działania i efekty działań w ramach **Etapu OCENY rewitalizacji (lata 2021-2022)**:

- monitoring realizacji rewitalizacji
- całościowa ocena LPR (o charakterze opisowym i wyjaśniającym)
- ocena skutków realizacji przedsięwzięć rewitalizacyjnych
- umożliwienie partycypacji społecznej podczas prowadzenia rewitalizacji

Etap oceny rewitalizacji będzie miał charakter partycypacyjny - na tym etapie wykorzystane zostaną formy partycypacji społecznej: możliwość odniesienia się do projektu LPR (np. złożenie wniosków, uwag, ankietyzacja mieszkańców, spotkania konsultacyjne).

Etap trzeci – **ocena rewitalizacji** obejmuje przede wszystkim: monitoring realizacji rewitalizacji; umożliwienie partycypacji społecznej podczas oceny rewitalizacji; całościową ocenę LPR; ocenę skutków realizacji przedsięwzięć rewitalizacyjnych, a

efektem działań będzie przeprowadzenie ewaluacji, która to ewaluacja ma dokonać całościowej oceny.

10. SYSTEM MONITOROWANIA I OCENY

Monitoring umożliwia ocenę stopnia realizacji celów i działań oraz planowanych przedsięwzięć rewitalizacyjnych określonych w LPR, a głównymi obszarami monitorowania programu rewitalizacji będą cele wytyczone w LPR i poszczególne przedsięwzięcia rewitalizacyjne. Monitoring procesu rewitalizacji to systematyczne rejestrowanie i raportowanie postępów procesu rewitalizacji - regularne zbieranie i analiza danych na temat realizacji projektu w trakcie jego przebiegu. Monitorowanie obejmować będzie zarówno finansowe jak i rzeczowe aspekty wdrażania dokumentu. Monitoring finansowy dostarczy danych na temat szacunkowego kosztu oraz wykorzystanych źródeł finansowania, będących podstawą do oceny sprawności wydatkowania środków. Monitoring rzeczowy pokaże efekty realizacji przedsięwzięć rewitalizacyjnych w odniesieniu do całościowej sytuacji społeczno-gospodarczej gminy, które mierzone będą za pomocą wskaźników.

Monitoring procesu wdrażania LPR i jego efektów warunkuje skuteczne zarządzanie procesem wdrażania tego programu. Proces rewitalizacji będzie prowadzony i monitorowany przez specjalnie powołany zespół zadaniowy (Zespół ds. rewitalizacji). Jest to tzw. model wewnętrzny - zarządzanie poprzez struktury Urzędu Gminy Baligród. Monitorowanie będzie obejmować między innymi: postępy i efekty realizowanego projektu; kwestie finansowe realizacji programu; kwestie społeczne związane z realizacją LPR.

Ewaluacja to ocena realizacji i efektów (rezultatów) dokonywana w określonych momentach w czasie. Ewaluacja to systematyczna i obiektywna ocena wartości trwającego lub zakończonego projektu uwzględniająca nie tylko sposób jego realizacji ale także jego koncepcję (teorie) oraz przede wszystkim osiągnięte rezultaty. Celem ewaluacji jest sprawdzenie czy projekt odpowiada na zdiagnozowane potrzeby czy osiąga zaplanowane cele (wywołuje zaplanowane rezultaty) oraz czy zmiany wywołane jego realizacją można uznać za trwałe. Ewaluacja realizowana będzie w oparciu o wskaźniki wyszczególnione w tabeli 30. Każdy cel ma określone wskaźniki oddziaływania a każde przedsięwzięcie ma określone wskaźniki służące do jego monitorowaniu (wskaźniki produktu i rezultatu).

Wskaźniki:

Wskaźniki produktu – opisują uzyskane w trakcie realizacji produkty – to bezpośredni, materialny efekt realizacji przedsięwzięcia mierzony konkretnymi wielkościami (np. km jezdni).

Wskaźniki rezultatu –określają oczekiwany efekt przeprowadzonych działań i dostarczają informacji o wpływie na otoczenie społeczno-ekonomiczne.

Wskaźniki oddziaływania – odnoszą się do skutków danego programu wykraczających poza natychmiastowe efekty dla beneficjentów, dotyczy efektów, które pojawią się po pewnym okresie czasu, niemniej jednak są bezpośrednio powiązane z podjętym działaniem

Punktem odniesienia dla wskazanych wskaźników będą przede wszystkim dane pochodzące z diagnozy - w dużej mierze konieczne będzie na opieraniu się na danych gromadzonych przy okazji opracowania diagnozy obszarów zdegradowanych przy wyznaczaniu wartości bazowej.

Celem oceny będzie próba uchwycenia zmian zachodzących dzięki działaniom rewitalizacyjnym. Ważne są nie tylko cechy poszczególnych wskaźników, ale także ich wzajemne powiązania a także relacje wskaźników w odniesieniu do celów jakie ma realizować program rewitalizacji.

Ewaluacja dotyczy realizacji LPR (realizacja celów, rozwiązywanie problemów, realizacja wizji rozwoju oraz jego wpływu na dziedziny życia społeczno-gospodarczego). Analiza wskaźnikowa służący odpowiedzi na pytanie o zbieżność podejmowanych działań z osiąganymi wynikami społeczno-gospodarczymi Gminy Baligród według wskaźników zaproponowanych dla poszczególnych celów (tabela 29.). Wskaźniki ewaluacji: odzwierciedlają zjawiska społeczno- gospodarcze, pozwalają ocenić stopień osiągnięcia założony cel rewitalizacji, są źródłem wiedzy o zmianach społecznych uruchamianych w obszarach rewitalizacji. Ewaluacja prowadzona będzie:

- w trakcie realizacji działań (dotyczy przede wszystkim realizacji przyjętych celów i kierunków działań),
- po realizacji działań (ocena długoterminowego wpływu programu rewitalizacji). Ewaluacja uwzględniła będzie następujące kryteria oceny procesu rewitalizacji:
 - a. Trafność– jak cele projektu odpowiadają na istniejące problemy i potrzeby
 - b. Efektywność –jaka jest relacja między nakładami a osiągniętymi rezultatami projektu
 - c. Skuteczności – czy i w jakim stopniu osiągnięto cele projektu
 - d. Użyteczność – jakie są rzeczywiste efekty projektu (planowane i nieplanowane) notowane wśród beneficjentów
 - e. Trwałości – czy pozytywne efekty projektu utrzymują się po jego zakończeniu

LPR Gminy Baligród podlega ocenie aktualności i stopnia realizacji, dokonywanej przez Wójta - raz na 3 lata (**etap OCENY rewitalizacji to lata 2020-2022**). W przypadku stwierdzenia, że LPR Gminy Baligród wymaga zmiany, Wójt występuje do Rady Gminy z wnioskiem o jego zmianę. Wyniki ewaluacji przyjmą postać raportów, które przyjmowane będą przez Radę Gminy Baligród.

Tabela 30. Wskaźniki dotyczące oceny realizacji celów i przedsięwzięć rewitalizacyjnych.

| Wskaźniki wg. Szczegółowy Opis Osi Priorytetowych Regionalnego Programu Operacyjnego Województwa Podkarpackiego na lata 2014-2020 | | |
|---|--|-------------------------------|
| wskaźnik rezultatu bezpośredniego | Liczba przedsiębiorstw ulokowanych na zrewitalizowanych obszarach (szt.) | |
| wskaźniki produktu | <ul style="list-style-type: none"> Powierzchnia obszarów objętych rewitalizacją [ha] Budynki publiczne lub komercyjne wybudowane | |
| cel rewitalizacji | wskaźnik oddziaływania | Źródła danych |
| <p>Cel nr 1</p> <p>Włączenie społeczne i poprawa jakości życia mieszkańców</p> | <p>WO1 a: Odsetek osób korzystających z zasiłków stałych GOPS (%)</p> <p>WO1 b: Spadek bezrobocia (%)</p> | Własne (GOPS) |
| <p>Cel nr 2</p> <p>Realizacja działań infrastrukturalnych służących mieszkańcom i sprzyjających energooszczędności i ochronie środowiska</p> | WO2 a: Wzrost liczby obiektów o lepszej dostępności do usług publicznych (szt.) | Własne (Urząd Gminy Baligród) |
| <p>Cel 3</p> <p>Ograniczenie problemów społecznych poprzez poprawę stanu infrastruktury społecznej i technicznej</p> | WO3 a: Spadek liczby rodzin korzystających z opieki społecznej (%) | Własne (Urząd Gminy Baligród) |

Lokalny Program Rewitalizacji Gminy Baligród na lata 2016-2023

| | | |
|--|--|---|
| <p>Cel 4 Poprawa jakości środowiska naturalnego</p> | <p>WO4: Poprawa stanu środowiska naturalnego</p> | <p>Własne (Urząd Gminy Baligród) Wtórne (Woje</p> |
| | | <p>Środowiska)</p> |
| <p>Cel 5 Ożywienie gospodarcze obszaru</p> | <p>WO5: Liczba podmiotów gospodarczych, którym umożliwiono prowadzenie działalności gospodarczej w związku z procesem rewitalizacji (szt.)</p> | <p>Własne (Urząd Gminy Baligród) Wtórne (GUS)</p> |
| | | |
| <p>Przedsięwzięcie rewitalizacyjne nr</p> | <p>Wskaźniki produktu</p> | <p>Źródła danych</p> |
| <p>Cel nr 1 Włączenie społeczne i poprawa jakości życia mieszkańców</p> | <p>WP 1: Liczba osób zagrożonych ubóstwem lub wykluczeniem społecznym objętych wsparciem w programie</p> | <p>Własne (Urząd Gminy Baligród)</p> |
| <p>Cel nr 2 Realizacja działań infrastrukturalnych służących mieszkańcom i sprzyjających energooszczędności i ochronie środowiska</p> | <p>WP 2: Liczba obiektów efektywniejszych w zakresie energooszczędności i ochrony środowiska (szt.)</p> | <p>Własne (Urząd Gminy Baligród)</p> |
| <p>Cel 3 Ograniczenie problemów społecznych poprzez poprawę stanu infrastruktury społecznej i technicznej</p> | <p>WP3 a: Liczba obiektów infrastruktury społecznej w których nastąpiła poprawa ich stanu przyczyniająca się do ograniczenia problemów społecznych (szt.) WP3 b: Liczba obiektów infrastruktury technicznej w których nastąpiła poprawa ich stanu przyczyniająca się do ograniczenia problemów</p> | <p>Własne (Urząd Gminy Baligród)</p> |

Lokalny Program Rewitalizacji Gminy Baligród na lata 2016-2023

| | | |
|--|---|-------------------------------|
| | społecznych (szt.) | |
| Cel 4 Poprawa jakości środowiska naturalnego | WP 4: Liczba obiektów wykorzystujących OZE (szt.) | Własne (Urząd Gminy Baligród) |
| Cel 5 Ożywienie gospodarcze obszaru | WP 5: Liczba podmiotów gospodarczych, którym umożliwiono prowadzenie działalności gospodarczej w związku z procesem rewitalizacji (szt.) | Własne (Urząd Gminy Baligród) |
| Przedsięwzięcie rewitalizacyjne nr | Wskaźniki rezultatu | Źródła danych |
| Cel nr 1 Włączenie społeczne i poprawa jakości życia mieszkańców | WR 1 a: Odsetek osób korzystających z GOPS (%) WR 1 b: Liczba osób korzystająca z GOPS z powodu bezrobocia (szt.) | Własne (Urząd Gminy Baligród) |
| Cel nr 2 Realizacja działań infrastrukturalnych służących mieszkańcom i sprzyjających energooszczędności i ochronie środowiska | WR2 a: Wzrost liczby obiektów efektywniejszych w zakresie energooszczędności i ochrony środowiska (szt.) | Własne (Urząd Gminy Baligród) |
| Cel 3 Ograniczenie problemów społecznych poprzez poprawę stanu infrastruktury społecznej i technicznej | WR3 a: Odsetek przyznanych przez GOPS zasiłków (%) | Własne (Urząd Gminy Baligród) |
| Cel 4 Poprawa jakości środowiska naturalnego | WR 4: Ograniczenie emisji CO ₂ (tony) | Własne (Urząd Gminy Baligród) |
| Cel 5 Ożywienie gospodarcze obszaru | WR 5: Nowe miejsca pracy powstałe w wyniku rewitalizacji (szt.) | Własne (Urząd Gminy Baligród) |

Źródło: opracowanie własne

11. OKREŚLENIE NIEZBĘDNYCH ZMIAN W UCHWAŁACH

Lokalny Program Rewitalizacji Gminy Baligród nie przewiduje wprowadzenia zmian w dokumencie studium uwarunkowań i kierunków zagospodarowania przestrzennego Gminy Baligród.

Lokalny Program Rewitalizacji Gminy Baligród na lata 2016 – 2023 nie przewiduje wprowadzenia zmian w uchwałach, o których mowa w art. 21 ust. 1 ustawy z dnia 21 czerwca 2001 r. o ochronie praw lokatorów, mieszkaniowym zasobie gminy i o zmianie Kodeksu cywilnego (Dz. U. z 2014 r. poz. 150 oraz z 2015 r. poz. 1322).

12. MECHANIZMY WŁĄCZENIA MIESZKAŃCÓW, PRZEDSIĘBIORCÓW I INNYCH PODMIOTÓW I GRUP AKTYWNYCH NA TERENIE GMINY W PROCES REWITALIZACJI

Interesariuszami rewitalizacji są w szczególności: mieszkańcy oraz właściciele, użytkownicy wieczysti nieruchomości i podmioty zarządzające nieruchomościami znajdującymi się na obszarze rewitalizacji, podmioty prowadzące lub zamierzające prowadzić na obszarze gminy działalność gospodarczą, czy społeczną, jednostki samorządu terytorialnego i ich jednostki organizacyjne, organy władzy publicznej.

Partycypacja społeczna obejmuje przygotowanie, prowadzenie i ocenę rewitalizacji w sposób zapewniający aktywny udział interesariuszy na każdym z tych etapów procesu rewitalizacji. Przygotowanie, prowadzenie i ocena rewitalizacji polegają w szczególności na:

- 1) poznaniu potrzeb i oczekiwań interesariuszy oraz dążeniu do spójności planowanych działań z tymi potrzebami i oczekiwaniami;
- 2) prowadzeniu, skierowanych do interesariuszy, działań edukacyjnych i informacyjnych o procesie rewitalizacji;
- 3) inicjowaniu, umożliwianiu i wspieraniu działań służących rozwijaniu dialogu między interesariuszami oraz ich integracji wokół rewitalizacji;
- 4) zapewnieniu udziału interesariuszy w przygotowaniu dokumentów dotyczących rewitalizacji, w szczególności lokalnego programu rewitalizacji;
- 5) wspieraniu inicjatyw zmierzających do zwiększania udziału interesariuszy w

przygotowaniu i realizacji lokalnego programu rewitalizacji;

- 6) zapewnieniu w czasie przygotowania, prowadzenia i oceny rewitalizacji możliwości wypowiedzenia się przez interesariuszy.

Konsultacje społeczne na każdym etapie procesu rewitalizacji prowadzi się z wykorzystaniem formy konsultacji społecznych w postaci zbierania uwag w postaci papierowej lub elektronicznej (w tym za pomocą środków komunikacji elektronicznej, w szczególności poczty elektronicznej lub formularzy zamieszczonych na stronie podmiotowej gminy w Biuletynie Informacji Publicznej) oraz co najmniej dwóch form konsultacji społecznych spośród: spotkania, debaty, warsztaty, spacer studyjny, ankiety, wywiady, wykorzystanie grup przedstawicielskich lub zbieranie uwag ustnych.

Partycypacja społeczna ukierunkowana była i będzie na możliwie dojrzałe jej formy.

Dnia 2 marca 2016 roku Gmina Baligród złożyła wniosek o dotację na opracowanie Lokalnego Programu Rewitalizacji. We wniosku zostały opisane potrzeby rewitalizacyjne, wstępna analiza i diagnoza obszaru zdegradowanego i wybranego do rewitalizacji oraz działania przygotowawcze do opracowania Lokalnego Programu Rewitalizacji dla Gminy Baligród na lata 2016-2023. Uwzględniono też partycypację społeczną i sposób zarządzania projektem oraz procesem rewitalizacji. Umowa o przyznanie dotacji została zawarta dnia 6 grudnia 2016 w Rzeszowie.

Projektem będzie zarządzał Zespół ds. opracowania LPR, powołany Zarządzeniem nr 191.2015 Wójta Gminy z dnia 16 listopada 2015 roku.

Włączanie interesariuszy na etapie **PRZYGOTOWANIA** (diagnozowania i programowania) LPR był i będzie zapewnione przede wszystkim poprzez:

- ogłoszenie o rozpoczęciu konsultacji społecznych projektu uchwały rady gminy ws. wyznaczenia obszaru zdegradowanego i obszaru rewitalizacji
- konsultacje społeczne projektu uchwały rady gminy ws. wyznaczenia obszaru zdegradowanego i obszaru rewitalizacji (minimum 30 dni od dnia ogłoszenia; ogłoszenie minimum 7 dni przed rozpoczęciem konsultacji)
- opracowanie i opublikowanie w BIP informacji podsumowujących formy konsultacji (dane o miejscu i czasie przeprowadzenia konsultacji oraz omówienie ich przebiegu)
- wprowadzenie zmian do projektu uchwały wynikających z konsultacji
- ogłoszenie informacji o podjęciu uchwały ws. przystąpienia do sporządzenia lokalnego programu rewitalizacji (BIP, obwieszczenie)
- ogłoszenie o rozpoczęciu konsultacji społecznych projektu LPR
- opracowanie i opublikowanie w BIP informacji podsumowujących formy konsultacji (dane o miejscu i czasie przeprowadzenia konsultacji oraz omówienie ich przebiegu)
- wprowadzenie zmian do projektu LPR wynikających z konsultacji społecznych

oraz opinii właściwych organów

**GMINA BALIGRÓD UDOSTĘPNIŁA MIESZKAŃCOM RÓŻNORODNE FORMY
MOŻLIWOŚCI ZGŁASZANIA UWAG I BRANIA CZYNNEGO UDZIAŁU W
ETAPIE PRZYGOTOWANIA PROJEKTU REWITALIZACJI.**

Na etapie **PRZYGOTOWANIA** zastosowano dotychczas następujące formy konsultacji społecznych:

- **INFORMACJE PRZEKAZYWANE POPRZEZ STRONĘ WWW GMINY BALIGRÓD**
 - OGŁOSZENIA NA GMINNYCH TABLICACH OGŁOSZEŃ**
 - ZEBRANIA WIEJSKIE DOTYCZĄCE PROGRAMU REWITALIZACJI**

Data i miejsce:

14.03.2017 – Nowosiółki;

15.03.2017 – Zahoczewie, Żerdenka;

16.03.2017 – Roztoki Dolne, Kielczawa;

20.03.2017 – Mchawa;

21.03.2017 – Stężnica;

22.03.2017 – Cisowiec;

23.03.2017 – Baligród;

27.03.2017 – Jabłonki

Omówienie przebiegu:

Na zebraniach wiejskich szeroko dyskutowane były kwestie dotyczące obszaru rewitalizacji. To na tych spotkaniach mieszkańcy wyrażali swoje opinie, sugestie, zgłaszali potrzeby oraz pomysły dotyczące zarówno obszaru rewitalizacji jak i propozycji projektów rewitalizacyjnych. Na zebraniach wiejskich zgłaszane były przez mieszkańców pomysły projektów rewitalizacyjnych. Spotkania te były następnie podstawą do dalszych dyskusji na spotkaniach dotyczących tematyki rewitalizacji i późniejszych badań ankietowych. Można zatem stwierdzić że spotkania wiejskie miały wpływ na kształt programu rewitalizacji.

- SPOTKANIA Z INTERESARIUSZAMI

Data: 03 luty 2017 r.

Miejsce: Gminny Ośrodek Kultury, ul. Plac Wolności

11, Baligród Omówienie przebiegu:

Spotkanie konsultacyjne z mieszkańcami odbyło się w dniu 3 lutego 2017 r. w Gminnym Ośrodku Kultury w Baligrodzie. Na spotkanie przybyło 18 osób (lista obecności w Załączniku). Spotkanie poświęcone było programowi rewitalizacji gminy Baligród w tym projektowi uchwały w sprawie wyznaczenia obszaru zdegradowanego i obszaru rewitalizacji na terenie Gminy Baligród. Przedstawiona została prezentacja obrazująca diagnozę zjawisk społecznych, gospodarczych, środowiskowych, przestrzenno-funkcjonalnych i technicznych występujących na terenie Gminy. Opisane zostały także kryteria oceny negatywnych zjawisk w poszczególnych sferach: społecznej, gospodarczej, środowiskowej, przestrzenno-funkcjonalnej i technicznej. Zaprezentowana została ponadto propozycja wyznaczenia obszaru zdegradowanego, czyli takiego obszaru Gminy, który cechuje się koncentracją negatywnych zjawisk społecznych oraz występowaniem co najmniej jednego z negatywnych zjawisk: gospodarczych, środowiskowych, przestrzenno-funkcjonalnych, technicznych. Za obszar spełniający te kryteria uznane zostało sołectwo Baligród, gdzie koncentrują się zjawiska niekorzystne zwłaszcza w sferach społecznej i środowiskowej. Na spotkaniu konsultacyjnym z mieszkańcami wskazano także obszar rewitalizacji, będący częścią obszaru zdegradowanego, na którym z uwagi na istotne znaczenie dla rozwoju lokalnego gmina zamierza prowadzić rewitalizację. Przedstawiono także propozycję przedsięwzięć rewitalizacyjnych.

Uczestnicy: pracownicy Urzędu Gminy; mieszkańcy; przedsiębiorcy; właściciele nieruchomości; przedstawiciel organu prowadzącego SSM w Jabłonkach; osoby zatrudnione, uczniowie/studenci, emeryci/renciści (lista obecności w Załączniku; badania ankietowe - metryczka).

Spośród uczestników tego spotkania 6 osób (z 18 osób) nie było pracownikami Urzędu Gminy ani radnymi. Obecność aż 12 osób będących pracownikami Urzędu Gminy i radnymi wynika z pełnionych przez nich funkcji – są zainteresowanymi zmianami, zaangażowanymi przedstawicielami społeczności lokalnej, wybranymi przez mieszkańców i najlepiej znający problemy mieszkańców z którymi codziennie mają kontakt.

Można zatem stwierdzić że spotkanie konsultacyjne miało wpływ na kształt programu rewitalizacji ponieważ potwierdziły że zgłaszane wcześniej pomysły mieszkańcy chcą rzeczywiście realizować.

- BADANIA ANKIETOWE

Data: 03 luty 2017 r.

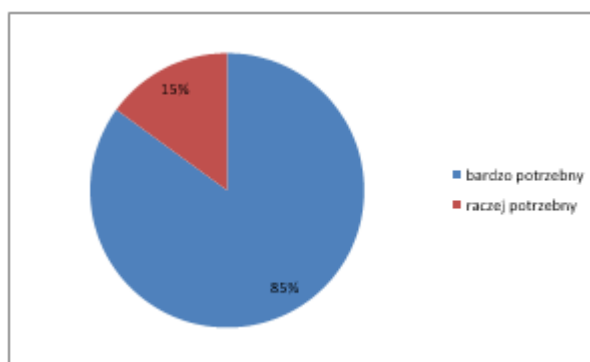
Miejsce: Gminny Ośrodek Kultury, ul. Plac Wolności 11, Baligród

Omówienie przebiegu: Badania ankietowe (wzór ankiety w Załączniku) przeprowadzone zostały w dniu 03 luty 2017 r. w Gminnym Ośrodku Kultury w Baligrodzie wśród uczestników spotkania konsultacyjnego.

Uczestnicy: pracownicy Urzędu Gminy; mieszkańcy; przedsiębiorcy; właściciele nieruchomości; przedstawiciel organu prowadzącego SSM w Jabłonkach; osoby zatrudnione, uczniowie/studenci, emeryci/renciści (lista obecności w Załączniku; badania ankietowe - metryczka).

Wyniki ankiety zostały przedstawione na Wykresie 22. Ankiety wypełniło 20 osób. Ankieta wypełniana była przez uczestników spotkania konsultacyjnego w dniu 03 luty 2017 r. w Gminnym Ośrodku Kultury w Baligrodzie, a także dostępna była dla mieszkańców również po zakończeniu tego spotkania i chętni mieszkańcy również w późniejszym terminie mieli możliwość wypełnienia ankiety – stąd wynika różnica w liczbie osób obecnych na spotkaniu a rzeczywistą liczbą wypełnionych ankiet.

W pierwszym pytaniu respondenci zapytani zostali czy zdaniem respondentów potrzebny jest program rewitalizacji dla Gminy Baligród – wskazać można było jedną z pośród następujących odpowiedzi: bardzo potrzebny, raczej potrzebny, trudno powiedzieć, niepotrzebny. 85% ankietowanych (17 osób) stwierdziło, iż program rewitalizacji dla Gminy Baligród jest bardzo potrzebny, a 15% (3 osoby) że jest raczej potrzebny. Nikt z ankietowanych nie wybrał odpowiedzi, iż jest on niepotrzebny lub trudno powiedzieć (Wykres 1.)



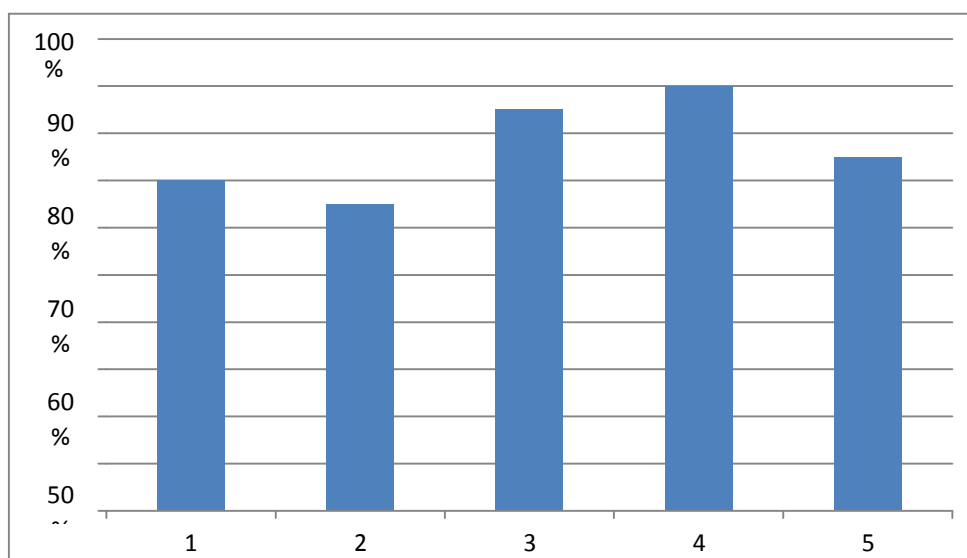
Wykres 22. Wyniki odpowiedzi na pierwsze pytanie w ankiecie: Jak Pani/Pana zdaniem potrzebny jest program rewitalizacji dla Gminy Baligród?

W związku z tym, że na wcześniej odbytych spotkaniach wiejskich kwestie propozycji

projektów rewitalizacyjnych były szeroko dyskutowane dlatego też w ankiecie pojawiły się w pytaniu nr 2 te właśnie zgłaszane wcześniej przez mieszkańców propozycje projektów rewitalizacyjnych (pytanie zamknięte).

W drugim pytaniu (Wykres 2.) respondenci zapytani zostali czy w ramach wyznaczonego obszaru rewitalizacji powinno się zrealizować następujące działania: (1) przebudowa ośrodka zdrowia: termomodernizacja, podjazd dla osób niepełnosprawnych, parking; (2) parking w sąsiedztwie ośrodka zdrowia; (3) przebudowa budynków mieszkalnych wielorodzinnych (proponowane także uporządkowanie obiektów handlowych, parking, oświetlenie); (4) rozbudowa, nadbudowa i przebudowa budynku dawnej szkoły na Dom Pomocy Społecznej oraz budowa parkingu na około 40 samochodów; (5) przebudowa placu targowego (w tym również: skweru, wc, ciągu pieszych, oświetlenia). Na Wykresie 23. przedstawione zostało, że ankietowani ogólnie potwierdzili, iż zaproponowane działania rewitalizacyjne powinny być zrealizowane. Propozycję (1) (przebudowa ośrodka zdrowia: termomodernizacja, podjazd dla osób niepełnosprawnych, parking) zaaprobowano 70% ankietowanych, propozycję (2) (parking w sąsiedztwie ośrodka zdrowia) 65% ankietowanych, propozycję (3) przebudowa budynków mieszkalnych wielorodzinnych (proponowane także uporządkowanie obiektów handlowych, parking, oświetlenie) 85% ankietowanych, propozycję (4) (rozbudowa, nadbudowa i przebudowa budynku dawnej szkoły na Dom Pomocy Społecznej oraz budowa parkingu na około 40 samochodów) aż 90% ankietowanych, a propozycje (5) (przebudowa placu targowego (w tym również: skweru, wc, ciągu pieszych, oświetlenia) 75% ankietowanych. Potwierdza to, iż zaproponowane działania są akceptowane przez biorących udział w tej formie konsultacji społecznej mieszkańców Gminy Baligród, a największym poparciem społecznym charakteryzuje się (4) tj. rozbudowa, nadbudowa i przebudowa budynku dawnej szkoły na Dom Pomocy Społecznej oraz budowa parkingu na około 40 samochodów oraz (3) tj. przebudowa budynków mieszkalnych wielorodzinnych (proponowane także uporządkowanie obiektów handlowych, parking, oświetlenie).

Odpowiedzi respondentów na pytanie nr 2 potwierdziły poparcie społeczności lokalnej dla zgłaszanych wcześniej na spotkaniach wiejskich propozycji projektów rewitalizacyjnych.



Wykres 23. Wyniki odpowiedzi na drugie pytanie w ankiecie: Czy w ramach wyznaczonego obszaru rewitalizacji powinno się zrealizować następujące działania: (1) przebudowa ośrodka zdrowia: termomodernizacja, podjazd (pochylnia) dla osób niepełnosprawnych, parking; (2) parking w sąsiedztwie ośrodka zdrowia; (3) przebudowa budynków mieszkalnych wielorodzinnych (proponowane także uporządkowanie obiektów handlowych, parking, oświetlenie); (4) rozbudowa, nadbudowa i przebudowa budynku dawnej szkoły na Dom Pomocy Społecznej oraz budowa parkingu na około 40 samochodów; (5) przebudowa placu targowego (w tym również: skweru, wc, ciągu pieszych, oświetlenia).

Źródło: opracowanie własne

Natomiast trzecie pytanie służyło możliwości zgłoszenia dodatkowych zadań niż te zgłoszonych na spotkaniach wiejskich i ujętych w pytaniu nr 2.

Trzecie pytanie zadane w ankiecie dotyczyło wskazania oczekiwanych przedsięwzięć rewitalizacyjnych i brzmiało: Jakie inne działania powinno się zrealizować w ramach wyznaczonego obszaru rewitalizacji? Pomimo braku pełnej akceptacji wśród mieszkańców co do słuszności proponowanych działań rewitalizacyjnych (Wykres 23.) to równocześnie jedynie 20% (4 ankietowanych) ankietowanych wymienia inne działania jakie ich zdaniem również powinny zostać zrealizowane – natomiast każda z tych osób wymienia ich kilka (Tabela 31.). 10% ogółu

ankietowanych jest zdania że konieczna jest rewitalizacja parku w Baligrodzie. Natomiast pozostałe propozycje zgłaszane były każda przez 1 osobę (5% ankietowanych): rewitalizacja centrum Baligrodu; budowa chodników; likwidacja lokalnych kotłowni; poprawa wyglądu gminy; parkingi; poprawa szlaki turystyczne; reklama; renowacja zabytków; rewitalizacja działań oświatowych oraz budynku SSM w Jabłonkach poprzez utworzenie terenów rekreacyjno-sportowych oraz sali edukacji w zakresie wiedzy regionalnej w budynku placówki.

Tabela 31. Działania jakie powinno się zrealizować w ramach wyznaczonego obszaru rewitalizacji – według badań ankietowych.

| Lp. | Wskazane działanie | Liczba ankietowanych | % ogółu ankietowanych |
|-----|---------------------------------|----------------------|-----------------------|
| 1 | Rewitalizacja parku (Baligród) | 2 | 10% |
| 2 | Rewitalizacja centrum Baligrodu | 1 | 5% |
| 3 | Budowa chodników | 1 | 5% |
| 4 | Likwidacja lokalnych kotłowni | 1 | 5% |
| 5 | Poprawa wyglądu gminy | 1 | 5% |

Lokalny Program Rewitalizacji Gminy Baligród na lata 2016-2023

| | | | |
|----|---|---|----|
| 6 | Parkingi | 1 | 5% |
| 7 | Poprawa szlaki turystyczne | 1 | 5% |
| 8 | Reklama | 1 | 5% |
| 9 | Renowacja zabytków | 1 | 5% |
| 10 | Rewitalizacja działań oświatowych oraz budynku SSM w Jabłonkach poprzez utworzenie terenów rekreacyjno-sportowych oraz sali edukacji w zakresie wiedzy regionalnej w budynku placówki | 1 | 5% |

Źródło: opracowanie własne

Charakterystyka interesariuszy biorących udział w badaniu ankietowym

W ankiecie papierowej, w trakcie spotkania z mieszkańcami w dniu 3 lutego 2017 r. wzięło udział 20 osób. Wśród ankietowanych były: osoby pracujące – zatrudnione (11 osób), uczniowie/studenci (2 osoby), emeryci/renciści (3 osoby) oraz przedsiębiorcy (4 osoby). Jedna osoba zadeklarowała zajmowane stanowisko – był to przedstawiciel organu prowadzącego SSM w Jabłonkach.

Wykształcenie wyższe zadeklarowało 8 osób, średnie zawodowe 6 osób, zasadnicze zawodowe 2 osoby, podstawowe/gimnazjalne 2 osoby, średnie ogólnokształcące 1 osoba a 1 osoba nie podała.

Struktura wiekowa respondentów wskazuje, że głównie były to osoby w wieku średnim (40-59 lat) – 9 osób, a także w wieku poniżej 40 lat (6 osób). 3 osoby zadeklarowały przynależność do grupy wiekowej 60 lat i więcej, a 2 osoby nie podały przedziału swojego wieku.

Biorąc pod uwagę miejsce zamieszkania respondentów, to byli oni mieszkańcami 5 wsi, w tym 12 osób zamieszkuje w Baligrodzie a inne wsie były reprezentowane mniej licznie (Jabłonki 1, Kielczawa 1, Mchawa 1, Stężnica 1, a 4 osoby nie podały miejscowości). Prawie wszystkie te osoby zamieszkują na terenie gminy Baligród ponad 15 lat (18 na 20 osób), a pozostałe zamieszkują gminę Baligród 5-15 lat (2 na 20 osób).

Dnia 28 marca 2017 r. Rada Gminy Baligród przyjęła Uchwałą Nr XXVI.148.2017 Lokalny Program Rewitalizacji Gminy Baligród na lata 2016-2023.

Włączanie interesariuszy na etapie **PROWADZENIA (WDRAŻANIA)** LPR będzie zapewnione przede wszystkim poprzez:

- informacje przekazywane poprzez stronę www Gminy; ogłoszenia na gminnych tablicach ogłoszeń
- Zespół ds. rewitalizacji będzie min. prowadził konsultacje społeczne z interesariuszami – spotkania będą się odbywały przynajmniej raz w roku, na których to spotkaniach mieszkańcy będą zgłaszali swoje uwagi

Lokalny Program Rewitalizacji Gminy Baligród na lata 2016-2023

- Przeprowadzenie tzw. wizji lokalnej po rewitalizowanych obiektach i projektach
- organizację konsultacji społecznych w kwestiach dotyczących wdrażania LPR (przynajmniej:
zbieranie uwag w postaci papierowej lub elektronicznej, w tym za pomocą środków komunikacji elektronicznej; spotkania konsultacyjne/debaty, ankiety, zbieranie uwag ustnych). Konsultowanie powinno być skoncentrowane na obszarze którego LPR dotyczy, a jedynie zbieranie uwag prowadzone powinno być w dalszym ciągu na terenie całej Gminy Baligród.
- promocję Lokalnego Programu Rewitalizacji (np.: umieszczenie na stronie internetowej Urzędu Gminy informacji o postępach we wdrażaniu LRP, umieszczanie informacji na tablicach ogłoszeń, organizacja spotkań bezpośrednich z potencjalnymi partnerami społeczno-gospodarczymi, umieszczenie tablic w miejscach realizacji inwestycji infrastrukturalnych, informujących o zakresie realizowanych projektów).

Włączanie INTERESARIUSZY na etapie **OCENY** LPR będzie zapewnione przede wszystkim poprzez:

- informacje przekazywane poprzez stronę www Gminy; ogłoszenia na gminnych tablicach ogłoszeń – spotkania będą się odbywały przynajmniej raz w roku, na których to spotkaniach mieszkańcy będą zgłaszali swoje uwagi
- Przeprowadzenie tzw. wizji lokalnej po rewitalizowanych obiektach i projektach
- Zespół ds. rewitalizacji będzie min. prowadził konsultacje społeczne z interesariuszami
 - organizację konsultacji społecznych w kwestiach dotyczących oceny LPR (przynajmniej:
zbieranie uwag w postaci papierowej lub elektronicznej, w tym za pomocą środków komunikacji elektronicznej; spotkania konsultacyjne/debaty, ankiety, zbieranie uwag ustnych). Konsultowanie powinno być skoncentrowane na obszarze którego LPR dotyczy, a jedynie zbieranie uwag prowadzone powinno być w dalszym ciągu na terenie całej Gminy Baligród.
 - promocję Lokalnego Programu Rewitalizacji (np.: umieszczenie na stronie internetowej Urzędu Gminy informacji o LRP, umieszczanie informacji na tablicach ogłoszeń, organizacja spotkań, umieszczenie tablic w miejscach realizacji inwestycji infrastrukturalnych, umieszczenie stałej tablicy celem pozostawienia informacji o ewentualnym wsparciu inwestycji ze środków UE).

ZAŁĄCZNIKI:

Załącznik 1: Lista obecności na spotkaniu konsultacyjnym – 3.02.2017 r.

Załącznik 2: Obszar rewitalizacji wraz z przedsięwzięciami rewitalizacyjnymi – mapa

Załącznik 3: Wizualizacja przedsięwzięć rewitalizacyjnych

Załącznik 4: Mapy obszaru rewitalizacji

Załącznik 5: Koncepcja kotłowni

Załącznik 1.

Instytut doradztwa europejskiego

innowacja

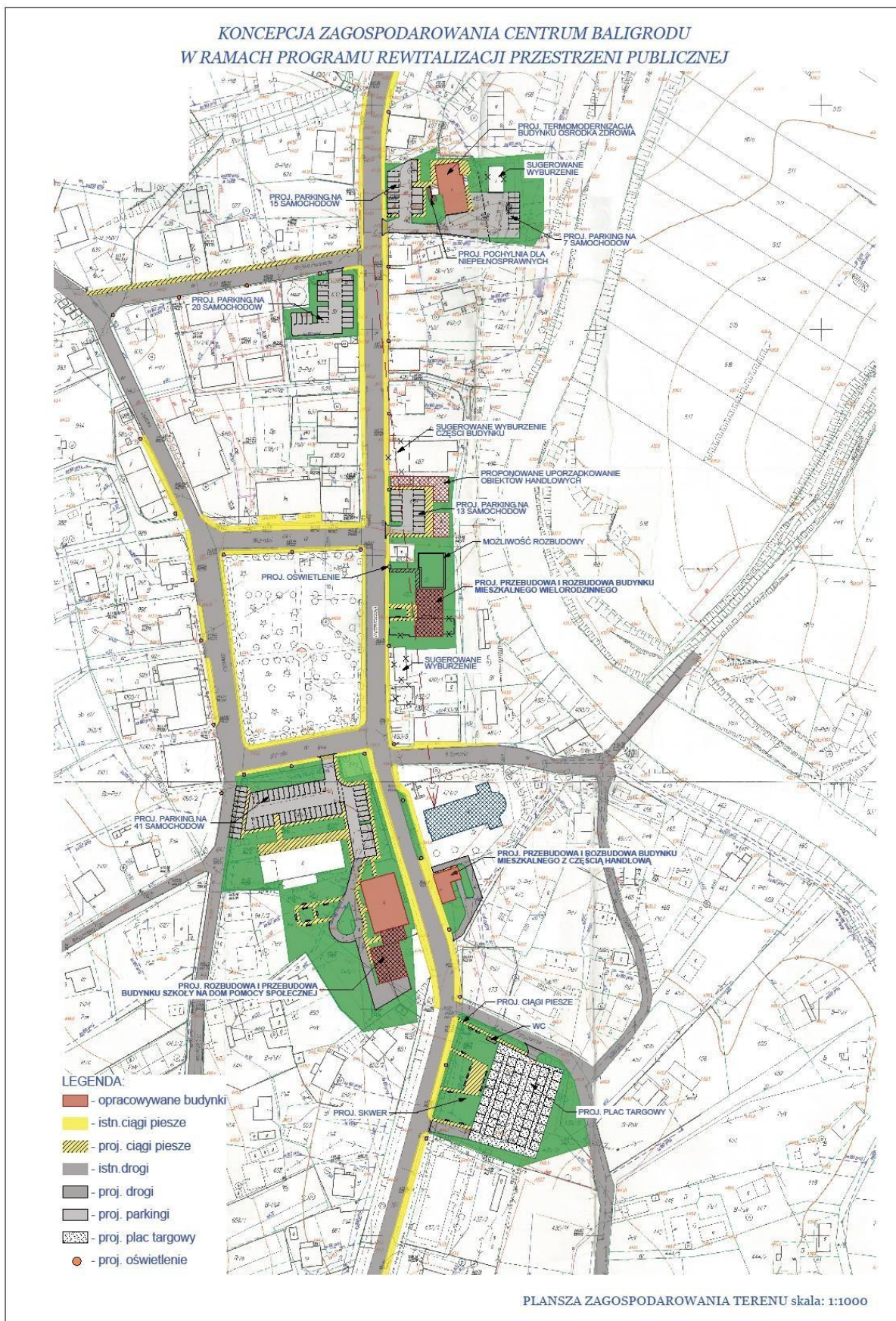
Spotkanie w sprawie rewitalizacji - Baligród

Lista obecności

03.02.2017r.

| Lp. | Imię i nazwisko | Stanowisko (opcjonalnie) |
|-----|--------------------|---------------------------------------|
| 1. | Trebulewski Henryk | |
| 2. | Krajewska Fabiana | |
| 3. | Idęsińska Klaudia | |
| 4. | Wojnowska Teresa | |
| 5. | Barbara Gajdarska | |
| 6. | Krzysztof Kurio | |
| 7. | Krzysztof Tola | |
| 8. | Maciej GRZEHOŃEK | PRACOWNIK PRACOWNIA SSM n. J. BŁONIAK |
| 9. | Danuta Habowka | |
| 10. | Jacek Habowski | |
| 11. | Robert Stępień | |
| 12. | Zbigniew Błoczek | |
| 13. | LESZEK KORAR | |
| 14. | Piotr Anolze | |
| 15. | Piotr Tulkosz | |
| 16. | Wioletta Monisz | |
| 17. | Turkosa Ryszard | |
| 18. | Michał Kuznetz | |
| 19. | | |
| 20. | | |
| 21. | | |
| 22. | | |
| 23. | | |
| 24. | | |
| 25. | | |
| 26. | | |
| 27. | | |
| 28. | | |
| 29. | | |
| 30. | | |
| 31. | | |
| 32. | | |
| 33. | | |
| 34. | | |
| 35. | | |

Załącznik 2.



Załącznik 3



Załącznik 4

